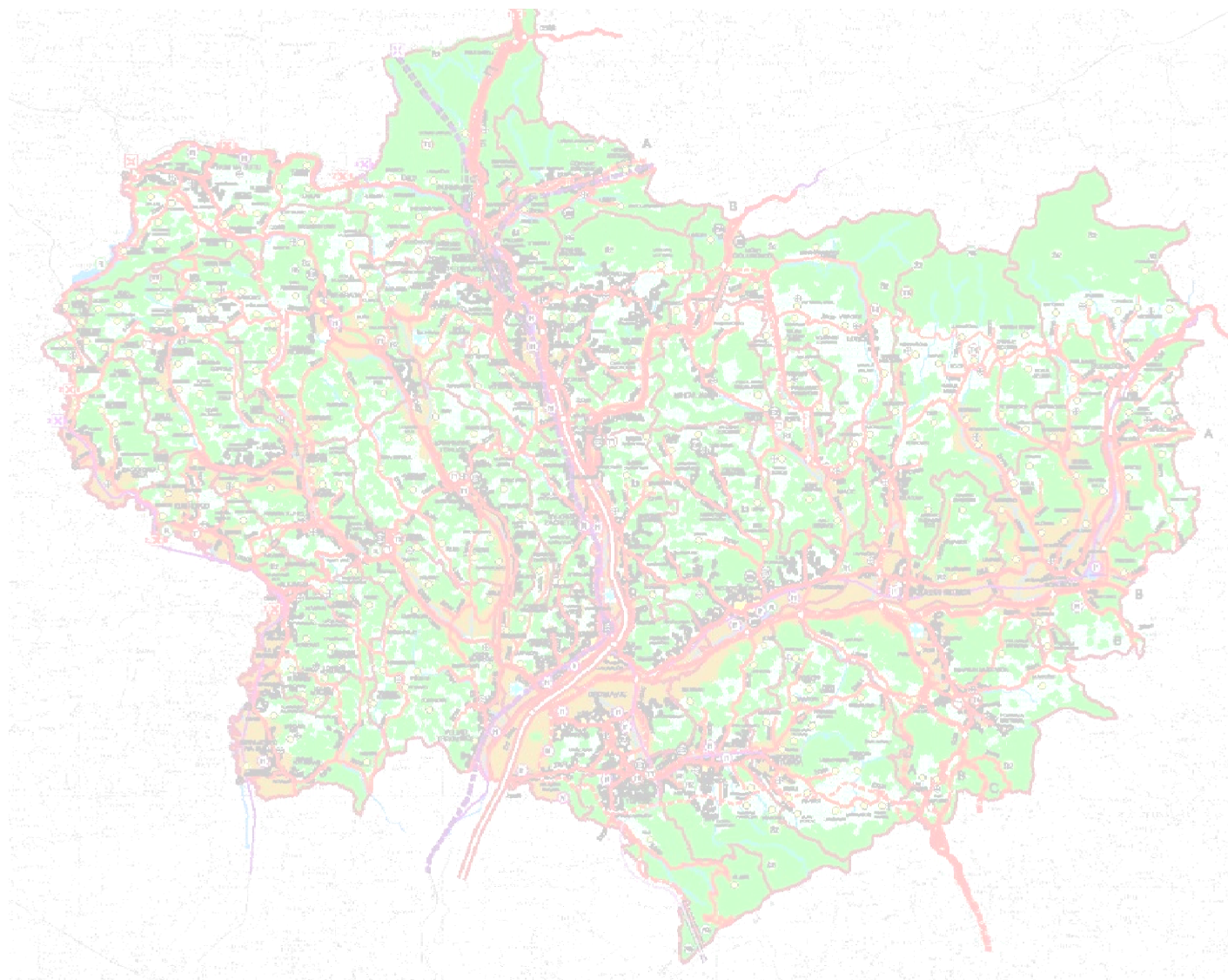


II Ciljane izmjene i dopune Prostornog plana Krapinsko – zagorske županije



travanj, 2015.

II CILJANE IZMJENE I DOPUNE PROSTORNOG PLANA KRAPINSKO-ZAGORSKE ŽUPANIJE

NOSITELJ IZRADE:

UPRAVNI ODJEL ZA PROSTORNO UREĐENJE I GRADNJU KRAPINSKO-ZAGORSKE ŽUPANIJE

STRUČNI IZRAĐIVAČ PLANA:

ZAVOD ZA PROSTORNO UREĐENJE KRAPINSKO-ZAGORSKE ŽUPANIJE

RAVNATELJICA:

SNJEŽANA ŽIGMAN, dipl.ing.građ.

ODGOVORNI VODITELJ:

ŽELJKO KAPELAC, dipl.ing.arh.

STRUČNI TIM U IZRADI PLANA:

Zavod za prostorno uređenje Krapinsko-zagorske županije:

Željko Kapelac, dipl.ing.arh.

Tea Erceg, dipl.ing.arh.

Snježana Žigman, dipl.ing.građ.

Dubravko Kolar, dipl.ing.građ.

Neven Dimač, mag.geogr.

Ana Zubić, dipl.oecc.

Martina Draganić, mag.geogr.

Jasmina Benčić, mag.geogr.

Ljiljana Malogorski, dipl.iur.

Ankica Seljan, ing.građ.

SADRŽAJ:

I.Odluka o izradi II ciljanih izmjena i dopuna Prostornog plana Krapinsko zagorske županije (preslika)	4
II.Odluka o dopuni Odluke o izradi II ciljanih izmjena i dopuna Prostornog plana Krapinsko zagorske županije (preslika).....	7
III.Rješenje - Zavod za prostorno uređenje Krapinsko-zagorske županije (preslika)	8
IV.Odluka o imenovanju odgovornog voditelja, rješenje (preslika).....	10
1. POLAZIŠTA	15
1.1. PLINOOPSKRBA	15
1.2. PROMET	16
1.3. ODVODNJA I POSTUPANJE S OTPADOM.....	16
1.4. PRIRODNA BAŠ SUGLASNOST NA PLAN TINA	17
2. CILJEVI	20
3. PLAN	21
3.1.Plinoopskrba	21
3.2.Promet	21
3.3.Odvodnja i postupanje s otpadom.....	21
3.4.Prirodna baština	22
ODREDBE ZA PROVOĐENJE	23
4. OBRAZLOŽENJE II IZMJENA I DOPUNA	28
5. IZVOD IZ DOKUMENATA PROSTORNOG UREĐENJA ŠIREG PODRUČJA.....	28
6. STRUČNA PODLOGA NA KOJOJ SE TEMELJE PROSTORNO PLANSKA RJEŠENJA...	28
7. POPIS SEKTORSKIH DOKUMENATA I PROPISA	28
8. ZAHTJEVI I MIŠLJENJA	28
9. IZVJEŠĆE O JAVNOJ RASPRAVI.....	28
10.EVIDENCIJA POSTUPKA IZRADE I DONOŠENJA.....	28
11.SUGLASNOST NA PLAN	28
12.DOPISI O NEPRIHVAĆANJU/DJELOMIČNOM PRIHVAĆANJU PRIMJEDBI.....	28
13.SAŽETAK ZA JAVNOST	28
4. OBRAZLOŽENJE II. CILJANIH IZMJENA I DOPUNA PROSTORNOG PLANA KRAPINSKO ZAGORSKE ŽUPANIJE	29
5. IZVOD IZ DOKUMENATA PROSTORNOG UREĐENJA ŠIREG PODRUČJA.....	30
6. STRUČNE PODLOGE NA KOJOJ SE TEMELJE PROSTORNO PLANSKA RJEŠENJA 2. CILJANIH IZMJENA I DOPUNA PPKZZ	34
7. POPIS SEKTORSKIH DOKUMENATA I PROPISA	34
8. ZAHTJEVI I MIŠLJENJA	36
9. IZVJEŠĆE O JAVNOJ RASPRAVI.....	37
10.EVIDENCIJA POSTUPKA IZRADE I DONOŠENJA.....	38
11.SUGLASNOST NA PLAN	41
12.DOPISI O NEPRIHVAĆANJU/DJELOMIČNOM PRIHVAĆANJU PRIMJEDBI.....	42
13.SAŽETAK	43

I. Odluka o izradi II ciljanih izmjena i dopuna Prostornog plana Krapinsko zagorske županije (preslika)

Strana 2594 - Broj 31.

SLUŽBENI GLASNIK KRAPINSKO-ZAGORSKE ŽUPANIJE

Utorak, 17. prosinca, 2013.

ODLUKU O STJECANJU NEKRETNINA

I.

Odobrava se stjecanje nekretnina od Grada Krapine sukladno Odluci Gradskog vijeća Grada Krapine o darovanju nekretnina Klasa: 947-03/13-01/0017, Urbroj: 2140/01-02-0201-13-4 od 2. prosinca 2013. godine, i to:

- k.č.br. 4950/1 površine 4448 m² upisana u z.k.ul. br. 2162 k.o. Krapina- grad,
- k.č.br. 4960 površine 1317 m² upisana u z.k.ul. br. 2162 k.o. Krapina- grad,
- k.č.br. 4951/1 površine 1709 m² upisana u z.k.ul. br. 2162 k.o. Krapina- grad,
- k.č.br. 4957 površine 355 m² upisana u z.k.ul.br. 3489 k.o. Krapina- grad,
- k.č.br. 4958 površine 375 m² upisana u z.k.ul.br. 3489 k.o. Krapina- grad,
- k.č.br. 4959 površine 54 m² upisana u z.k.ul.br. 3387 k.o. Krapina-grad.

II.

Krapinsko-zagorska županija prima u vlasništvo nekretnine opisane u točki I. ove Odluke u svrhu realizacije projekta Poduzetnički inkubator Krapinsko-zagorske županije.

III.

Međusobna prava i obveze temeljem ove Odluke i Odluke Gradskog vijeća Grada Krapine o darovanju nekretnina Klasa: 947-03/13-01/0017, Urbroj: 2140/01-02-0201-13-4 od 2. prosinca 2013. godine urediti će se ugovorom o darovanju nekretnina.

IV.

Ovlašćuje se župan Željko Kolar za potpisivanje ugovora o darovanju nekretnina i poduzimanje svih radnji radi izvršenja ove Odluke.

V.

Ova Odluka objaviti će se u „Službenom glasniku Krapinsko-zagorske županije“.

KLASA: 947-01/13-01/02

URBROJ: 2140/01-01-13-3

Krapina, 16. prosinca 2013.

PREDSJEDNICA ŽUPANIJSKE SKUPŠTINE

Vlasta Hubicki, dr.vet.med., v.r.

Na temelju članka 17. st. 2. Zakon o savjetima mladih («Narodne novine», broj 23/07.), članka 11. stavka 4. Odluke o osnivanju Županijskog savjeta mladih («Službeni glasnik Krapinsko-zagorske županije», broj 6/10., 34/10. i 11/12.) i članka 17. Statuta Krapinsko-zagorske županije («Službeni glasnik Krapinsko-zagorske županije», broj 13/01., 5/06., 14/09., 11/13. i 26/13. – pročišćeni tekst), Županijska skupština Krapinsko-zagorske županije na 4. sjednici održanoj dana 16. prosinca 2013. donijela je

ODLUKU

O ODOBRAVANJU PROGRAMA RADA ŽUPANIJSKOG SAVJETA MLADIH ZA 2014.

GODINU

I.

Odobrava se Program rada Županijskog savjeta mladih za 2014. godinu KLASA: 007-04/13-01/19, URBROJ: 2140/01-01-13-1 od 22. studenog 2013. godine.

II.

Program rada Županijskog savjeta mladih za 2014. godinu nalazi se u prilogu ove Odluke i čini njezini sastavni dio.

KLASA: 007-04/13-01/19

URBROJ: 2140/01-14-13-5

Krapina, 16. prosinca 2103.

PREDSJEDNICA ŽUPANIJSKE SKUPŠTINE

Vlasta Hubicki, dr. vet. med., v.r.

Na temelju članka 78. i članka 346.stavak 4. Zakona o prostornom uređenju i gradnji («Narodne novine» broj 76/07, 38/09,55/11, 90/11, 50/12, 55/12 i 80/13) i članka 17. Statuta Krapinsko-zagorske županije («Službeni glasnik Krapinsko-zagorske županije» broj 13/01, 5/06, 14/09, 11/13 i 26/13- pročišćeni tekst), Županijska skupština Krapinsko-zagorske županije na 4. sjednici održanoj dana 16. prosinca 2013. godine donijela je

ODLUKU

O IZRADI II. CILJANIH IZMJENA I DOPUNA PROSTORNOG PLANA KRAPINSKO-ZAGORSKE ŽUPANIJE

Uvodne odredbe

Članak 1.

Ovom Odlukom Krapinsko-zagorska županija pokreće postupak izrade II. Ciljanih izmjena i dopuna Prostornog plana Krapinsko-zagorske županije («Službeni glasnik Krapinsko-zagorske županije», broj 4/02 i 6/10. – u daljnjem tekstu: Plan.

Nositelj izrade Plana je županijski Upravni odjel za prostorno uređenje, gradnju i zaštitu okoliša (dalje u tekstu: Nositelj izrade Plana).

Pravna osnova za izradu i donošenje Plana

Članak 2.

Izrada i donošenje ovog Plana temelji se na odredbama Zakona o prostornom uređenju u gradnji («Narodne novine» broj 76/07, 38/09,55/11, 90/11, 50/12, 55/12 i 80/13) i Programa prostornog uređenja Republike Hrvatske («Narodne novine» broj 50/99, 96/12 i 84/13).

Razlozi izrade Plana

Članak 3.

Razlog za pokretanje izrade Plana je utvrđena potreba osiguranja prostorno planskih uvjeta za razvoj energetske, prometne i komunalne infrastrukture od važnosti za Republiku Hrvatsku i Županiju utvrđivanjem i osiguranjem planiranih trasa koridora: međunarodnog plinovoda Rogatec – Zabok, magistralnih plinovoda Đurmanec - Lepoglava, Zabok - Ludbreg i Zabok - Lučko, novog koridora brze ceste na dionici Zlatar Bistrica-Marija Bistrica-Kašina, te izmještanje lokacije uređaja za pročišćavanje otpadnih voda sa područja Općine Veliko Trgovišće na područje Grada Oroslavje kao i izmjena pripadajućeg dijela trase kolektora odvodnje.

Obuhvat Plana

Članak 4.

Plan obuhvaća područje Krapinsko-zagorske županije određeno člankom 5. Zakona o područjima županija, gradova i općina u Republici Hrvatskoj («Narodne novine», broj 86/06, 125/06, 16/07, 46/10, 95/08, 145/10,

37/13, 44/13 i 45/13), odnosno područje jedinica lokalne samouprave kojima prolaze trase koridora i uređaj iz članka 3. ove Odluke.

Ocjena stanja u obuhvatu Plana

Članak 5.

Županijska skupština Krapinsko-zagorske županije je donošenjem Odluke o donošenju Prostornog plana i Odluke o ciljanoj izmjeni i dopuni Prostornog plana Krapinsko-zagorske županije (»Službeni glasnik Krapinsko-zagorske županije«, broj 4/02 i 6/10) utvrdila uvjete za namjenu, korištenje i zaštitu prostora Županije u odnosu na planove i stanje u prostoru u trenutku njihova donošenja.

Budući da u vrijeme izrade Prostornog plana Krapinsko-zagorske županije nije bila utvrđena potreba definiranja koridora i osiguranja prostora za nove plinovode velikog kapaciteta u pogledu smještaja planiranih koridora plinovoda se ukazuje na potrebu određivanja i osiguranja njihove što povoljnije trase.

Trasa koridora dionice brze ceste određena je u Prostornom planu Krapinsko-zagorske županije, no dodatna istraživanja šireg područja i komparacija više prijedloga planiranih i istraživanih trasi koridora su rezultirali definiranjem nove varijante trase kao optimalnog i financijski isplativijeg rješenja.

Zbog promjene lokacije uređaja za pročišćavanje otpadnih voda, projekta Aglomeracija Zabok – prikupljanje i odvodnja otpadnih voda, nositelja zahvata Zagorski vodovod d.o.o. Zabok, sa područja Općine Veliko Trgovišće na područje Grada Oroslavje kao i izmjena pripadajućeg dijela trase kolektora odvodnje, isto je potrebno planirati predmetnim izmjenama plana.

Ciljevi i programska polazišta Plana

Članak 6.

Osnovni cilj Plana je ostvarivanje prostorno planiranih pretpostavki za realizaciju infrastrukturnih sustava iz članka 3. ove Odluke uz uvažavanje prostornih ograničenja odnosno lokalnih prilika i potreba, prirodnih i krajobraznih vrijednosti područja, kulturne baštinu te osjetljivosti okoliša.

Polazište za određivanje navedenih trasa koridora stručne su podloge i rješenja na kojima se temelje zahtjevi tvrtki Hrvatske ceste d.o.o., Plinacro d.o.o. i Zagorski vodovod d.o.o. Zabok, a koja će se kroz postupak izrade Plana dodatno istražiti i usuglasiti s nadležnim tijelima, jedinicama lokalne samouprave i drugim korisnicima prostora.

Stručne podloge potrebne za izradu Plana

Članak 7.

Za potrebe izrade Plana neće se pribavljati nove stručne podloge već će se koristiti dostavljena stručna rješenja i podloge: društva za upravljanje, gradnje i održavanje državnih cesta tvrtke Hrvatske ceste d.o.o., operatora plinskog transportnog sustava Republike Hrvatske tvrtke Plinacro d.o.o., te komunalnog poduzeća Zagorski vodovod d.o.o. Zabok, važeća prostorno planska dokumentacija svih razina te podaci, planske smjernice i propisani dokumenti koje će dostaviti nadležna tijela i pravne osobe s javnim ovlastima iz svog djelokruga u postupku izrade Plana.

Plan podliježe obvezi provedbe postupka u kojem se odlučuje o potrebi provedbe strateške procjene utjecaja na okoliš sukladno odredbama Zakona o zaštiti okoliša („Narodne novine“ broj 80/13) odnosno Uredbe o strateškoj procjeni utjecaja plana i programa na okoliš (Narodne novine” broj 64/08) kojim se procjenjuju vjerojatno značajni utjecaji na okoliš koji mogu nastati provedbom Plana. Bude li utvrđena potreba provedbe strateške procjene i izrade strateške studije utjecaja na okoliš ista će se koristiti kao stručna podloga za izradu Plana.

Provedba postupka ocjene o potrebi strateške procjene i možebitne strateške procjene, a u tom slučaju i osiguranje izrade strateške studije u nadležnosti je Nositelja izrade Plana.

Način pribavljanja stručnih rješenja

Članak 8.

Stručne podloge (podaci, planske smjernice i propisani dokumenti) koje su potrebne za izradu Plana osiguravaju tijela i osobe određeni posebnim propisima svaki iz svog djelokruga, a pribavit će se u skladu s odredbom članka 79. Zakona o prostornom uređenju i gradnji u roku od 15 dana od dana dostave poziva i ove Odluke.

Stručna rješenja izrađuje i koordinira stručni izrađivač Plana u suradnji s Nositeljem izrade Plana.

Vrsta i način pribavljanja odgovarajućih geodetskih podloga

Članak 9.

Plan će se izraditi na prostornoj geodetskoj podlozi Državne geodetske uprave, topografskoj karti u mjerilu 1:100000. U izradi Plana će se koristiti i druge prostorne podloge Državne geodetske uprave za kojima se ukaže potreba, a čije korištenje je osigurano Sporazumom o sufinanciranju izrade i ažuriranja službenih prostornih podloga državne izmjere i katastra nekretnina za razdoblje 2010. – 2013. godine sklopljenim između Državne geodetske uprave i Krapinsko-zagorske županije.

Popis tijela i osoba određenih posebnim propisima koja daju zahtjeve za izradu Plana, te drugih sudionika koji će sudjelovati u izradi Plana

Članak 10.

Sukladno utvrđenom obuhvatu Plana tijela i osobe određene posebnim propisima koja daju zahtjeve za izradu Plana iz područja svog djelokruga te ostali sudionici koji će sudjelovati u postupku izrade Plana utvrđuju se kako slijedi:

1. Ministarstvo graditeljstva i prostornog uređenja,
2. Ministarstvo zaštite okoliša i prirode, Uprava za zaštitu prirode,
3. Ministarstvo poljoprivrede, Uprava poljoprivrede i prehrambene industrije,
4. Ministarstvo poljoprivrede, Uprava vodnoga gospodarstva,
5. Ministarstvo poljoprivrede, Uprava šumarstva, lovstva i drvne industrije,
6. Ministarstvo obrane Republike Hrvatske, Uprava za materijalne resurse, Služba za nekretnine, graditeljstvo i zaštitu okoliša,
7. Ministarstvo kulture, Uprava za zaštitu kulturne

baštine, Konzervatorski odjel u Krapini,

8. Ministarstvo pomorstva, prometa i infrastrukture, Uprava za prometnu infrastrukturu,

9. Ministarstvo gospodarstva, Uprava za industrijsku politiku, energetiku i rudarstvo,

10. Ministarstvo unutarnjih poslova, Policijska uprava Krapinsko-zagorska,

11. Državna uprava za zaštitu i spašavanje, Područni ured za zaštitu i spašavanje Krapina,

12. Autocesta Zagreb-Macelj d.o.o.,

13. Hrvatske ceste d.o.o., Sektor za studije i projektiranje,

14. HŽ Infrastruktura d.o.o.,

15. Plinacro d.o.o. za transport i trgovinu prirodnim plinom,

16. Županijska uprava za ceste Krapinsko-zagorske županije,

17. Zagorski vodovod d.o.o. za proizvodnju i distribuciju vode,

Ksavera Šandora Gjalskog 1, 49210 Zabok

18. Javna ustanova za upravljanje zaštićenim prirodnim vrijednostima na području Krapinsko-zagorske županije,

19. Hrvatske šume d.o.o., Uprava šuma Podružnica Zagreb,

20. Hrvatske šume d.o.o., Uprava šuma Podružnica Zagreb, Šumarija Krapina,

21. Hrvatske šume d.o.o., Uprava šuma Podružnica Zagreb, Šumarija Donja Stubica,

22. Hrvatske šume d.o.o., Uprava šuma Podružnica Zagreb, Šumarija Zlatar,

23. Hrvatska agencija za poštu i elektroničke komunikacije,

24. Hrvatski Telekom d.d., Odjel za upravljanje dokumentacijom, energetsko strojarском i mrežnom infrastrukturom,

25. Hrvatske vode, Vodnogospodarski odjel za gornju Savu, Vodnogospodarska ispostava Veliko Trgovišće „Krapina-Sutla“,

26. Hrvatski operator prijenosnog sustava d.o.o.,

27. Hrvatska elektroprivreda, Sektor za razvoj,

28. HEP-Operator distribucijskog sustava d.o.o., DP Elektra Zabok,

29. Nadležna tijela susjednih jedinica područne (regionalne) samouprave,

30. Županijski zavodi za prostorno uređenje susjednih jedinica područne (regionalne) samouprave

31. Komunalna društva s područja Županije,

32. Krapinsko-zagorska županija, Upravni odjel za gospodarstvo, poljoprivredu, promet, komunalnu infrastrukturu i EU fondove,

33. Jedinice lokalne samouprave s područja obuhvata Plana.

Temeljem članka 79. Zakona o prostornom uređenju i gradnji tijela, osobe i ostali sudionici u izradi Plana iz prethodnog stavka ovog članka pozvat će se da u roku od

15 dana od zaprimanja zahtjeva za očitovanjem dostave zahtjeve odnosno planske smjernice i podatke za izradu Plana.

Rok za izradu Plana

Članak 11.

Za izradu Plana, sukladno odredbama Zakona o prostornom uređenju i gradnji određuju se sljedeći okvirni rokovi:

- za pribavljanje zahtjeva za izradu Plana - 15 dana
- za izradu Nacrta prijedloga Plana - 15 dana
- za izradu Prijedloga Plana za javnu raspravu i objavu javne rasprave - 15 dana
- za provedbu javne rasprave - 8 dana
- za izradu izvješća o javnoj raspravi i izradu Nacrta konačnog prijedloga Plana - 15 dana
- za pribavljanje mišljenja i suglasnosti tijela i osoba određenih posebnim propisima i predstavničkih tijela jedinica lokalne samouprave na Nacrt konačnog prijedloga Plana - 30 dana
- za izradu i utvrđivanje Konačnog prijedloga Plana - 10 dana
- za pribavljanje suglasnosti na Konačni prijedlog Plana.- 15 dana

Temeljem odredbe članka 83. stavak 6. Zakona o prostornom uređenju i gradnji u postupku izrade Plana neće se provoditi prethodna rasprava, međutim izraditi će se Nacrt prijedloga Plana za potrebe ocjene o potrebi strateške procjene utjecaja na okoliš.

Ukoliko se sukladno Zakonu o zaštiti okoliša procijeni da je za izradu ovog Plana potrebno provesti postupak strateške procjene utjecaja sukladno Uredbi o strateškoj procjeni plana i programa na okoliš, rokovi iz stavka 1. ovog članka izmijeniti će se sukladno navedenim propisima.

Zabrana i vrijeme trajanja zabrane izdavanja akata kojima se odobravaju zahvati

Članak 12.

U vrijeme izrade Plana nema zabrane izdavanja akata kojima se odobravaju zahvati u prostoru, odnosno građenje.

Stručni izrađivač Plana

Članak 13.

Stručni izrađivač Plana je Zavod za prostorno uređenje Krapinsko-zagorske županije.

Izvori financiranja

Članak 14.

Financiranje izrade Plana osigurava se u Proračunu Krapinsko-zagorske županije.

Završne odredbe

Članak 15.

Ova Odluka stupa na snagu osmi dan od dana objave u »Službenom glasniku Krapinsko-zagorske županije«.

KLASA: 361-01/13-01/1185

URBROJ: 2140/01-01-13-5

Krapina, 16. prosinca 2013.

PREDSJEDNICA ŽUPANIJSKE SKUPŠTINE

Vlasta Hubicki, dr. vet. med., v.r.

II. Odluka o dopuni Odluke o izradi II ciljanih izmjena i dopuna Prostornog plana Krapinsko zagorske županije (preslika)

Utorak, 2. prosinca, 2014.

SLUŽBENI GLASNIK KRAPINSKO-ZAGORSKE ŽUPANIJE

Strana 2411 - Broj 30

Na temelju članka 15. Zakona o lokalnoj i područnoj (regionalnoj) samoupravi („Narodne novine“, broj 33/01, 60/01, 129/05, 109/07, 36/09, 125/08, 150/11 i 144/12) i članka 17. Statuta Krapinsko-zagorske županije („Službeni glasnik Krapinsko-zagorske županije“, broj 13/01, 5/06, 14/09, 11/13 i 26/13-pročišćeni tekst), Županijska skupština na 9. sjednici održanoj dana 26. studenog 2014. godine donijela je

O D L U K U

O SKLAPANJU SPORAZUMA O SURADNJI REGIJE ABRUZZO (ITALIJA) I KRAPINSKO-ZAGORSKE ŽUPANIJE

I.

Krapinsko-zagorska županija sklapa Sporazum o suradnji na promicanju energetski održivog razvoja s regijom Abruzzo (Italija).

II.

Ovlašćuje se župan Željko Kolar da, temeljem ove Odluke, potpiše Sporazum o suradnji regije Abruzzo i Krapinsko-zagorske županije u tekstu koji čini sastavni dio ove Odluke.

KLASA: 018-04/14-01/03

URBROJ: 2140/01-01-14-3

Krapina, 26. studeni 2014.

PREDSJEDNICA ŽUPANIJSKE SKUPŠTINE

Vlasta Hubicki, dr.vet.med., v.r.

Na temelju članka 86. stavak 3. u vezi s člankom 87. stavak 1. Zakona o prostornom uređenju („Narodne novine“ broj 153/13) i članka 17. Statuta Krapinsko-zagorske županije („Službeni glasnik Krapinsko-zagorske županije“ broj 13/01, 5/06, 14/09, 11/13 i 26/13-pročišćeni tekst), Županijska skupština Krapinsko-zagorske županije na 9. sjednici održanoj dana 26. studenog 2014. godine donijela je

O D L U K U

O DOPUNI ODLUKE O IZRADI II. CILJANIH IZMJENA I DOPUNA PROSTORNOG PLANA KRAPINSKO-ZAGORSKE ŽUPANIJE

Članak 1.

U Odluci o izradi II. ciljanih izmjena i dopuna Prostornog plana Krapinsko-zagorske županije („Službeni glasnik Krapinsko-zagorske županije“, broj 31/13) u članku 3. iza riječi „magistralnih plinovoda“ dodaju se riječi „Rogatec-Zabok“, iza riječi „Lučko“ dodaju se riječi „i Zabok-Kumrovec“, te se na kraju članka iza riječi „odvodnje“ briše točka i dodaju riječi „osiguranje lokacije kazete za zbrinjavanje azbestnog otpada; osiguranje provedbe i prostornih preduvjeta prema dostavljenim zahtjevima nadležnih tijela, a u skladu za zakonskim i drugim propisima.“

Članak 2.

Ova Odluka stupa na snagu osmi dan od dana objave u „Službenom glasniku Krapinsko-zagorske županije“.

KLASA: 361-01/13-01/1185

URBROJ: 2140/01-01-14-33

Krapina, 26. studeni 2014.

PREDSJEDNICA ŽUPANIJSKE SKUPŠTINE

Vlasta Hubicki, dr.vet.med., v.r.

Na temelju članka 17. Statuta Krapinsko-zagorske županije („Službeni glasnik Krapinsko-zagorske županije“, broj 13/01, 5/06, 14/09, 11/13 i 26/13-pročišćeni tekst) i članka 109.a Poslovnika Županijske skupštine Krapinsko-zagorske županije („Službeni glasnik Krapinsko-zagorske županije“, broj 4/02, 5/06, 14/09, 21/09, 11/13, 26/13-pročišćeni tekst i 10/14), Županijska skupština na 9. sjednici održanoj dana 26. studenog 2014. godine donijela je

P L A N R A D A

ŽUPANIJSKE SKUPŠTINE KRAPINSKO-ZAGORSKE ŽUPANIJE ZA 2015. GODINU

I.

Ovim Planom rada Županijske skupštine Krapinsko-zagorske županije za 2015. godinu (dalje u tekstu: Plan rada) okvirno se utvrđuju teme koje će biti predmet razmatranja na sjednicama Županijske skupštine tijekom 2015. godine, utvrđuju nositelji pripreme i predlagatelji tih tema te okvirni rokovi njihovog razmatranja, kako slijedi:

I. tromjesečje:

1) Izvješće župana o radu za razdoblje srpanj-prosinac 2014. godine

Nositelj pripreme: Ured župana

Predlagatelj: Župan

2) Izvješće Policijske uprave Krapinsko-zagorske o općem stanju sigurnosti na području Krapinsko-zagorske županije tijekom 2014. godine

Nositelj pripreme i predlagatelj: Policijska uprava krapinsko-zagorska

3) Program rada Županijskog savjeta mladih za 2015. godinu

Nositelj pripreme i predlagatelj: Županijski savjet mladih

4) Izvješće Hrvatskog zavoda za zapošljavanje Područni ured Krapina za razdoblje siječanj-prosinac 2014. godine

Nositelj pripreme i predlagatelj: HZZ Područni ured Krapina

5) Izvješće o ostvarenim financijskim potporama programima i projektima udruga na području Krapinsko-zagorske županije u 2014. godini

Nositelj pripreme: Upravni odjel za zdravstvo, socijalnu skrb, udruge i mlade

Predlagatelj: Župan

6) Izvješće o obavljenim obdukcijama i radu mrtvozorničke službe u 2014. godini

Nositelj pripreme i predlagatelj: Povjerenstvo za nadzor nad radom mrtvozornika na području Krapinsko-zagorske županije

7) Izvješće o radu Povjerenstva za zaštitu prava pacijenata na području Krapinsko-zagorske županije u 2014. godini

Nositelj pripreme i predlagatelj: Povjerenstvo za zaštitu prava pacijenata na području Krapinsko-zagorske županije

8) Odluka o dodjeli priznanja Krapinsko-zagorske županije

Nositelj pripreme: Upravni odjel za poslove Žu-

III. Rješenje - Zavod za prostorno uređenje Krapinsko-zagorske županije (preslika)

TRGOVAČKI SUD U ZAGREBU
Tt 08/G/09

MBS: 080658211
Datum: 27.05.2008

PODACI ZA UPIS U GLAVNU KNJIGU SUDSKOG REGISTRA
(prilog uz rješenje)

Pod brojem upisa 1 za tvrtku Zavod za prostorno uređenje Krapinsko-zagorske županije upisuje se:

SUBJEKT UPISA

TVRTKA/NAZIV:

Zavod za prostorno uređenje Krapinsko-zagorske županije

SJEDIŠTE:

Krapina, Magistratska ulica 1

PREDMET POSLOVANJA - DJELATNOSTI:

- * - izrada i praćenje provedbe dokumenata prostornog uređenja područne (regionalne razine)
- * - izrada izvješća o stanju u prostoru županije
- * - vođenje registra podataka u okviru informacijskog sustava prostornog uređenja
- * - pripremanje polazišta za izradu odnosno stavljanje izvan snage prostornih planova užih područja
- * - izdavanje mišljenja u postupku izrade i donošenja dokumenata prostornog uređenja
- * - izrada prostornih planova gradova i općina i urbanističkih planova uređenja i obavljanje stručno analitičkih poslova iz područja prostornog uređenja ako mu izradu tih planova, odnosno obavljanje tih poslova povjeri nadležno Ministarstvo ili Poglavarstvo

ČLANOVI DRUŠTVA / OSNIVAČI:

Krapinsko-zagorska županija
Krapina, Magistratska ulica 1
- osnivač

ZASTUPNICI:

Snježana Žigman, rođen/a 15.01.1960, osobna iskaznica:
101220258, PP Krapina, Hrvatska
Krapina, Bregovita 4
- obnašatelj dužnosti ravnatelja
- zastupa ustanovu pojedinačno i samostalno

PRAVNI ODNOSI:

Pravni oblik:
ustanova

Osnivački akt:

Odluka o osnivanju ustanove od 11.03.2008. godine.



REPUBLIKA HRVATSKA

TRGOVAČKI SUD U ZAGREBU

Tt-08/6789-2 MBS:080658211

R J E Š E N J E

Trgovački sud u Zagrebu po sucu pojedincu Željka Bregeš u registarskom predmetu upisa osnivanje ustanove po prijedlogu predlagatelja Zavod za prostorno uređenje Krapinsko-zagorske županije, Krapina, Magistratska ulica 1, 27.05.2008 godine

r i j e š i o j e

u sudski registar ovoga suda upisuje se:

osnivanje ustanove


pod tvrtkom/nazivom Zavod za prostorno uređenje Krapinsko-zagorske županije, sa sjedištem u Krapina, Magistratska ulica 1, u registarski uložak s matičnim brojem subjekta upisa (MBS) 080658211, prema podacima naznačenim u prilogu ovoga rješenja ("Podaci za upis u glavnu knjigu sudskog registra"), koji je njegov sastavni dio.

TRGOVAČKI SUD U ZAGREBU

U Zagrebu, 27. svibnja 2008. godine

Uputa o pravnom lijeku:

Pravo na žalbu protiv ovog rješenja ima sudionik u postupku osoba koja za to ima pravni interes. Žalba se podnosi u roku od 8 (osam) dana Visokom trgovačkom sudu Republike Hrvatske u dva primjerka, putem prvostupanjskog suda. Predlagatelj nema pravo žalbe.



IV. Odluka o imenovanju odgovornog voditelja, rješenje (preslika)

**ZAVOD ZA PROSTORNO UREĐENJE
KRAPINSKO-ZAGORSKE ŽUPANIJE**

KLASA: 350-02/13-01/10
URBROJ: 2140-20-01-13-02
Krapina, 23. prosinca 2013.

Na temelju članka članka 40. Zakona o prostornom uređenju i gradnji ("Narodne novine" broj 76/07, 38/09, 55/11, 90/11, 50/12, 55/12 i 80/13) i članka 19. Statuta Javne ustanove Zavod za prostorno uređenje Krapinsko-zagorske županije („Službeni glasnik Krapinsko-zagorske županije“ broj 10/08. i 5/10. i KLASA: 350-01/08-01/17, URBROJ: 2140-20-01-08-03 od 30. prosinca 2008.), a u vezi s člankom 13. Odluke o izradi II. ciljanih izmjena i dopuna prostornog plana Krapinsko-zagorske županije ("Službeni glasnik Krapinsko-zagorske županije" broj 31/13.) donosi se

**ZAKLJUČAK
o imenovanju odgovornog voditelja**

I

Željko Kapelac, dipl.ing.arh., upisan u Imenik ovlaštenih arhitekata Hrvatske komore arhitekata pod rednim brojem 3608, imenuje se odgovornim voditeljem izrade Nacrta prijedloga II. ciljanih izmjena i dopuna prostornog plana Krapinsko-zagorske županije (dalje u tekstu: odgovorni voditelj).

II

Odgovorni voditelj obvezan je vršiti kontrolu Nacrta prijedloga dokumenta prostornog uređenja iz točke I. ovog Zaključka te svojim potpisom potvrditi da je izrađen u skladu sa Zakonom o prostornom uređenju i gradnji i propisima donesenim na temelju tog Zakona.

Ravnateljica:

Snježana Žigman, dipl. ing.





REPUBLIKA HRVATSKA

HRVATSKA KOMORA ARHITEKATA

Klasa: UP/I-350-07/10-01/ 3608
Urbroj: 505-10-1
Zagreb, 06. svibnja 2010. godine

Na temelju članka 96.st.4. i članka 103.st.2. Zakona o arhitektonskim i inženjerskim poslovima i djelatnostima u prostornom uređenju i gradnji («Narodne novine» br. 152/08) te članka 8.st.1. Statuta Hrvatske komore arhitekata ("Narodne novine", br. 64/09), Odbor za upis Hrvatske komore arhitekata u sastavu Tomislav Ćurković, ovl.arh., predsjednik Hrvatske komore arhitekata i Željka Jurković, ovl.arh., Zoran Boševski, ovl.arh., Vladimir Kasun, ovl.arh., i Igor Rožić, ovl.arh., članovi Odbora za upis, rješavajući po Zahtjevu za upis ŽELJKO KAPELAC, dipl.ing.arh., KRAPINSKE TOPLICE, SELNO 146, donosi

RJEŠENJE

1. U **Imenik ovlaštenih arhitekata** upisuje se **ŽELJKO KAPELAC**, dipl.ing.arh., KRAPINSKE TOPLICE, u stručni smjer za: **ovlašteni arhitekt urbanist** pod rednim brojem **3608**, s danom upisa **06.05.2010.** godine.
2. Upisom u **Imenik ovlaštenih arhitekata**, ŽELJKO KAPELAC, dipl.ing.arh., stječe pravo na uporabu strukovnog naziva "**ovlašteni arhitekt urbanist**" i pravo na obavljanje stručnih poslova temeljem članka 56., 58., 62., 63. i 64. Zakona o arhitektonskim i inženjerskim poslovima i djelatnostima u prostornom uređenju i gradnji, te članka 24.st.1.alineja 1. Statuta Hrvatske komore arhitekata, te ostala prava i dužnosti sukladno zakonu, aktima Komore, posebnim zakonima i propisima donesenim temeljem tih zakona.
3. Ovlašteni arhitekt poslove iz točke 2. izreke ovoga Rješenja dužan je obavljati stvarno i stalno, te sukladno temeljnim načelima i pravilima struke koje treba poštivati ovlašteni arhitekt.
4. Ovlaštenom arhitektu Hrvatska komora arhitekata izdaje "**arhitektonsku iskaznicu**" i "**pečat**", koji su trajno vlasništvo Komore.
5. Ovlašteni arhitekt dobiva putem Hrvatske komore arhitekata Potvrdu o polici osiguranja od profesionalne odgovornosti kod odabranog osiguravatelja. Polica se izdaje za razdoblje od godinu dana i obnavlja se svake godine. Premija osiguranja plaća se sa članarinom, odnosno uračunava se u iznos članarine.
6. Ovlašteni arhitekt dužan je plaćati Hrvatskoj komori arhitekata članarinu i ostala davanja koja utvrde tijela Komore, osim u slučaju mirovanja članstva i privremenog prekida obavljanja strukovne djelatnosti, a pri prestanku članstva podmiriti sve dospjele financijske obveze prema Komori.

Obrazloženje

ŽELJKO KAPELAC, dipl.ing.arh., podnio je dana 03.12.2009. godine zahtjev za upis u Imenik ovlaštenih arhitekata Hrvatske komore arhitekata.

Odbor za upis Hrvatske komore arhitekata proveo je na sjednici održanoj 06.05.2010. godine postupak razmatranja dostavljenog potpunog zahtjeva imenovanog, te je temeljem članka 96.st.4. i članka 103.st.2. Zakona o arhitektonskim i inženjerskim poslovima i djelatnostima u prostornom uređenju i gradnji, te članka 8.st.1. Statuta Hrvatske komore arhitekata donio rješenje kojim se zahtjev usvaja.

Ovlašteni arhitekt stekao je pravo na uporabu strukovnog naziva «ovlašteni arhitekt», te pravo na obavljanje stručnih poslova temeljem članaka 56., 58., 62., 63. i 64. Zakona o arhitektonskim i inženjerskim poslovima i djelatnostima u prostornom uređenju i gradnji, te članka 24.st.1.alineja 1. Statuta Hrvatske komore arhitekata, te ostala prava i dužnosti sukladno zakonu, aktima Komore, posebnim zakonima i propisima donesenim temeljem tih zakona, upisom u Imenik ovlaštenih arhitekata Hrvatske komore arhitekata, i to pravo mu traje dok traje polica osiguranja od profesionalne odgovornosti, odnosno do izricanja stegovne kazne iz članka 120.st.1.alineja 2. i 3. Zakona o arhitektonskim i inženjerskim poslovima i djelatnostima u prostornom uređenju i gradnji, u vezi sa člankom 74.st.1. Statuta Hrvatske komore arhitekata.

Ovlašteni arhitekt, osim u slučaju mirovanja članstva, dobiva putem Hrvatske komore arhitekata Potvrdu o polici osiguranja od profesionalne odgovornosti kod odabranog osiguravatelja. Polica se izdaje za razdoblje od godinu dana i obnavlja se svake godine, sukladno članku 10.st.2. Statuta Hrvatske komore arhitekata. Premija osiguranja plaća se sa članarinom, odnosno uračunava se u članarinu, sukladno članku 10.st.3. Statuta Hrvatske komore arhitekata.

Upisom u Imenik ovlaštenih arhitekata imenovani je stekao pravo na "pečat" i "arhitektonsku iskaznicu" koje mu izdaje Hrvatska komora arhitekata, a koji su trajno vlasništvo Komore temeljem članka 9. st.1 Statuta Hrvatske komore arhitekata.

Sva prethodno navedena prava obvezuju ovlaštenog arhitekata na redovno i uredno plaćanje članarine u skladu s člankom 27. Statuta Hrvatske komore arhitekata.

Ovlašteni arhitekt dužan je obavljati poslove projektiranja i/ili stručnog nadzora građenja samostalno u vlastitom uredu, zajedničkom uredu, projektantskom društvu ili drugoj pravnoj osobi registriranoj za tu djelatnost temeljem članka 19.st.1. Zakona o arhitektonskim i inženjerskim poslovima i djelatnostima u prostornom uređenju i gradnji.

Ovlašteni arhitekt dužan je u obavljanju poslova projektiranja i/ili stručnog nadzora građenja poštivati odredbe Zakona o arhitektonskim i inženjerskim poslovima i djelatnostima u prostornom uređenju i gradnji, Zakona o prostornom uređenju i gradnji i posebnih zakona, te osigurati da obavljanje poslova projektiranja i/ili stručnog nadzora bude u skladu s načelima i pravilima struke, koja treba poštivati ovlašteni arhitekt.

Na temelju svega prethodno navedenog, riješeno je kao u izreci ovoga Rješenja.

Pouka o pravnom lijeku

Protiv ovog Rješenja žalba nije dopuštena, ali se može pokrenuti upravni spor podnošenjem tužbe Upravnom sudu Republike Hrvatske, u roku od 30 dana od primitka ovog Rješenja.

Predsjednik Hrvatske komore arhitekata
TOMISLAV ČURKOVIĆ, ovl.arh.

Dostaviti:

1. ŽELJKO KAPELAC, 49217 KRAPINSKE TOPLICE, SELNO 146
2. U Zbirku isprava Komore
3. Pismohrana Komore

II Izmjene i dopune Prostornog plana Krapinsko-zagorske županije

TEKSTUALNI DIO

UVOD

Prostorni plan Krapinsko-zagorske županije (u daljnjem tekstu PPŽ) donesen je na 8. sjednici Županijske skupštine održanoj 4. ožujka 2002. godine, a Odluka o donošenju PPŽ-a objavljena je u "Službenom glasniku Krapinsko-zagorske županije", br. 4/02.

I Izmjene i dopune Prostornog plana Krapinsko zagorske županije, izrađene su 2012. u svrhu osiguravanja mogućnosti izgradnje elektroničke komunikacije (samostojećih antenskih stupova), a donesen je na 5. sjednici Županijske skupštine održanoj 16. ožujka 2010. godine, a Odluka o donošenju I Izmjena i dopuna PPŽ-a objavljena je u "Službenom glasniku Krapinsko-zagorske županije", br. 6/10.

Odluka o izradi II Ciljanih izmjena i dopuna PPŽ-a (u daljnjem tekstu Plan), prema članku 78. Zakona o prostornom uređenju i gradnji; Narodne novine broj 76/07,38/09,55/11,90/11, (u daljnjem tekstu Zakon), donešena na 4. sjednici Županijske skupštine Krapinsko-zagorske županije 16. prosinca 2013. godine, odredila je osnovne uvjete, smjernice i rokove, temeljem kojih je započela izrada Plana, sa ciljem izmjena i dopuna koje se odnose isključivo na infrastrukturne sustave navedene u razlozima izrade plana.

Odlukom je određen Upravni odjel za prostorno uređenje i gradnju kao nositelj izrade u ime Krapinsko-zagorske županije, a Zavod za prostorno uređenje Krapinsko-zagorske županije kao izrađivač Plana.

Sukladno Zakonu Prostorni plan županije između ostalog određuje osobito:

- **osnovu gospodarski i okolišno održive razvojne prometne, javne i druge infrastrukture i usluga, a osobito održivo korištenje voda i mineralnih sirovina**
- **kriterije i uvjete za planiranje zahvata u prostoru županijskog značenja**

Razlog za pokretanje izrade Plana je utvrđena potreba osiguranja prostorno planskih uvjeta za razvoj energetske, prometne i komunalne infrastrukture od važnosti za Republiku Hrvatsku i Županiju utvrđivanjem i osiguranjem planiranih trasa koridora: Međunarodnog plinovoda Rogatec – Zabok, magistralnih plinovoda: Đurmanec – Lepoglava, Zabok – Ludbreg, Zabok – Kumrovec (djelomično izmještanje) i Zabok – Lučko, novog koridora brze ceste na dionici Zlatar Bistrica – Marija Bistrica – Kašina, izmještanje uređaja za pročišćavanje otpadnih voda sa područja Općine Veliko Trgovišće na područje Grada Oroslavja kao i izmjena pripadajućeg dijela trase kolektora, te izmjena prema zahtjevima nadležnih tijela u skladu sa zakonima i propisima.

Temeljem proglašenja Uredbe o ekološkoj mreži, ovim izmjenama Plana uređuju se pitanja zaštite i očuvanja prirodnih vrijednosti na području Krapinsko zagorske županije te se u tekstualnom i grafičkom dijelu Plana mijenjaju i dopunjuju dijelovi koji se odnose na zaštitu prirodnih vrijednosti.

1. POLAZIŠTA

1.1. PLINOOPSKRBA

Svrha projekta plinovoda Rogatec - Zabok i Zabok - Lučko dn700/75 bar

U sklopu desetogodišnjeg *Plana razvoja plinskog transportnog sustava Republike Hrvatske 2014-2023. godine*, planiran je novi međunarodni plinovod prema Sloveniji u sklopu projekata interkonekcija i osnovnog plinskog sustava. Interkonekcijama tj. međunarodnim plinovodima se povezuje nacionalni plinski transportni sustav sa plinovodnim sustavima susjednih zemalja. Budući da se očekuje povećan uvoz prirodnog plina u narednim godinama, ponajprije zbog liberalizacije tržišta prirodnog plina i izglednog pada proizvodnje na domaćim plinskim poljima, osiguranje dovoljnog kapaciteta plinovoda za uvoz plina iz pravca Slovenije preko Rogateca, koji je svakako možda i najatraktivniji uvozni pravac, postaje svojevrsan prioritet u razvoju plinovodne mreže u Hrvatskoj. Već je sada izgledno da će postojeći međunarodni i magistralni plinovodi na navedenom pravcu, zbog svoji osnovnih karakteristika poput radnog tlaka i promjera, te jednosmjernosti protoka iz Slovenije u Hrvatsku, predstavljati značajno ograničenje u postizanju zadovoljavajuće sigurnosti i pouzdanosti opskrbe prirodnim plinom naše zemlje. Naročito će to biti istaknuto u sjeverozapadnoj i središnjoj Hrvatskoj na koju otpada najveći udio potrošnje prirodnog plina (industrijski potrošači poput termoelektrana HEP-a u Jertovcu, Zagrebu, Sisku itd., te distributivnih mreža koje su izuzetno razvijene u ovom dijelu Hrvatske i imaju veliki broj potrošača).

Iz navedenih razloga, planirani su novi *međunarodni plinovod Rogatec - Zabok DN 700/75 bar* i *magistralni plinovod Zabok - Lučko DN 700/75 bar* u sklopu novog strateškog transportnog plinovodnog koridora Bosiljevo - Karlovac - Zagreb (Lučko) - Zabok - Rogatec (SLO). Osim zadovoljenja pouzdanosti i sigurnosti opskrbe plinom, ovim novim plinovodnim koridorom bi se značajno povećala mogućnost transporta prirodnog plina za druge zemlje preko teritorija Hrvatske i to u oba smjera. Novi plinovodni koridor bi mogao biti i dio potencijalnih međunarodnih projekata poput Južnog toka, Jonsko-jadranskog plinovoda ili inicijative V4+ (Poljska, Češka, Slovačka, Mađarska, Hrvatska) o uspostavi plinovodne poveznice Baltik-Jadran, sa uporištima u poljskom i budućem hrvatskom terminalu za ukapljeni prirodni plin. Zbog navedenih mogućnosti, novi plinovodi Rogatec - Zabok i Zabok - Lučko DN700/75 priznati su od strane Europske zajednice kao tzv. Projekti od zajedničkog interesa (PCI).

Prostorno-planske pretpostavke

Međunarodni plinovod Rogatec – Zabok bit će položen vrlo malim dijelom u Republici Sloveniji od Rogateca do granice sa Republikom Hrvatskom, a preostali dio trase nalazit će se u Krapinsko-zagorskoj županiji. Trasa planiranog plinovoda odredit će se unutar predviđenih varijanti trase, a izbor konačne varijante ovisit će o njejoj prihvatljivosti za okoliš i drugih prostornih pokazatelja prihvatljivosti.

Trasa planiranog magistralnog plinovoda Đurmanec – Lepoglava prolazi dijelom područja Općine Đurmanec, te Općinom Jesenje i predstavlja potpuno novi zahvat u prostoru.

Postojeći magistralni plinovod Zabok – Kumrovec prolazi područjem općina Veliko Trgovišće, Tuhelj i Kumrovec te Grada Klanjca na kojem djelomično prelazi rijeku Sutlu na područje Republike Slovenije.

Postojeći plinovod Zabok – Rogatec djelomično se izmješta na području Općine Hum na Sutli, te se izmještanjem cijela trasa plinovoda smještava na područje Republike Hrvatske.

Planirani magistralni plinovod Zabok – Lučko i Zabok – Ludbreg smještavaju se unutar trase koridora postojećih plinovoda.

Svi navedeni plinovodi odredit će se ovim izmjenama i dopunama PPKZZ, na grafičkom prikazu 2. Infrastrukturni sustavi, te u Odredbama za provođenje u poglavljima koja se odnose na plinoopskrbu.

1.2. PROMET

Planirana brza cesta Mokrice – Zlatar Bistrica – Marija Bistrica – Popovec, određena je izvornim prostornim planom sa jednom varijantom u dolini Tugonice, te sa dvije varijante u južnom dijelu Općine Marija Bistrica.

Predložena nova varijanta trase brze ceste Zlatar-Bistrica – Kašina, izrađena od Hrvatskih cesta d.o.o., kao prihvatljivija za izvođenje i nižih troškova građenja, određena je na zapadnom području Općine Marija Bistrica, a dijelom prolazi područjem Općine Gornja Stubica. Ukupna duljina objekata (tuneli i vijadukti) na navedenoj novoj trasi iznosi 1350 m, dočim na prijašnjoj varijanti ta duljina iznosi više od 5000 m.

Predviđeni čvorovi nalaze se na ulazu naselja Marija Bistrica – sjever te u naselju Laz.

S ciljem kvalitetnijeg povezivanja dionice brze ceste Mokrice – Zlatar Bistrica s mrežom niže kategorije, planirano je dodavanje čvora Poznanovec (na području Općine Gornja Stubica), kojim bi se brza cesta spojila na županijsku cestu Ž2201, te preko planirane spojne ceste povezala na Ž2168 i D24. Navedeni čvor potrebno je ucrtati u PPUO Gornja Stubica.

Navedene trase koridora brze ceste odredit će se ovim izmjenama i dopunama PPKZZ, na grafičkom prikazu 1. Korištenje i namjena prostora/površina, te u Odredbama za provođenje u poglavljima koji se odnose na prometnu (cestovnu) infrastrukturu.

1.3. ODVODNJA I POSTUPANJE S OTPADOM

Odvodnja

Sustavom javne odvodnje Zabok, obuhvaćena su područja gradova Donje Stubice, Oroslavja i Zaboka te općina Bedekovčina, Veliko Trgovišće, Sveti Križ Začretje, Gornja Stubica, Stubičke Toplice i Mače. Sustav odvodnje obuhvaća mreže gravitacijskih kolektora, crpne stanice, preljeva te uređaja za pročišćavanje otpadnih voda (UPOV), kapaciteta oko 56120 ES, trećeg stupnja pročišćavanja, prema izvornom planu lociran na desnoj obali rijeke Krapine na području općine Veliko Trgovišće.

U međuvremenu je došlo do izmještanja lokacije uređaja za pročišćavanje, koji se prema novoj varijanti planira izgraditi na lijevoj obali rijeke Krapine, istočno od državne ceste D1, na području naselja Stubička Slatina (Grad Oroslavje). Do izmještanja lokacije UPOV, došlo je zbog toga jer prilikom izrade Studije utjecaja na okoliš 2011. godine, nije bila poznata cjelovita koncepcija odvodnje Krapinsko zagorske županije, te se nakon usvajanja Studije krenulo u postupke izmjena i dopuna pojedinih prostornih planova kao i usuglašavanje rješenja sustava odvodnje s predviđenom koncepcijom, što je kao posljedicu imalo i izmještanje planiranog UPOV-a s područja općine Veliko Trgovišće na područje Grada Oroslavja.

Kako bi se omogućila izgradnja navedenog uređaja, ovim izmjenama i dopunama PPKZZ, određuje se nova lokacija istog, oznakom na kartografskom prikazu 2. Infrastrukturni sustavi.

Postupanje s otpadom

Odredbama Zakona o održivom gospodarenju otpadom (NN 94/13), tijelo nadležno za donošenje dokumenata prostornog uređenja obavezno je planirati lokaciju kazete za zbrinjavanje azbesta.

Na području Krapinsko-zagorske županije postoje slijedeća odlagališta neopasnog otpada: „Gorjak“ – Općina Jesenje, „Tugonica“ – Općina Marija Bistrica, „Medvedov Jarek“ – Grad Klanjec, „Lesičak“ – Općina Bedekovčina, „Gubaševo“ – Grad Zabok i odlagalište u Općini Hum na Sutli.

Potrebno je odrediti najpovoljniju lokaciju za mogućnost gradnje kazete za zbrinjavanje azbesta na jednoj od postojećih lokacija odlagališta neopasnog otpada.

1.4. PRIRODNA BAŠTINA

Ekološka mreža Republike Hrvatske, proglašena Uredbom o ekološkoj mreži (NN 124/2013), predstavlja područja ekološke mreže Europske unije Natura 2000.

Ovom se Uredbom u pravni poredak Republike Hrvatske prenose sljedeće direktive Europske unije:

Direktiva o zaštiti ptica (Directive 2009/147/EC) i Direktiva o zaštiti prirodnih staništa i divlje faune i flore (Council Directive 92/43/EEC). Cilj ova dva propisa je održati ili poboljšati stanje očuvanosti vrsta i staništa s dodataka direktiva. Sukladno Direktivi o zaštiti ptica, države proglašavaju područja posebne zaštite (Special Protection Areas – SPA). Direktiva o zaštiti prirodnih staništa i divlje faune i flore pokriva sve ostale europske vrste i stanišne tipove za koje su države članice obvezne odrediti posebna područja očuvanja (Special Areas of Conservation – SAC). Ove dvije skupine područja temeljem Direktive o zaštiti ptica i Direktive o zaštiti prirodnih staništa i divlje faune i flore zajedno čine mrežu Natura 2000.

Na području Krapinsko-zagorske županije u ekološku mrežu Natura 2000 kao ekološki značajna za Europsku Uniju i Republiku Hrvatsku s ciljem očuvanja i ostvarivanja povoljnog stanja divljih vrsta ptica i njihovih staništa, drugih divljih vrsta životinja i biljaka i njihovih staništa kao i stanišnih tipova ulaze: rijeka Sutla, Strahinjščica, vršni dio Ivanščice, Medvednica, dolinu Razvora kod Sulte i Židovske jame, a istim upravlja Javna ustanova za upravljanje zaštićenim prirodnim vrijednostima na području Krapinsko – zagorske županije, te dio Parka prirode Medvednica (u granicama Krapinsko-zagorske županije) kojima upravlja Javna ustanova Park prirode Medvednica.

Na prostoru Županije, prostorno-planskom dokumentacijom evidentirano je i predloženo za zaštitu 150 lokaliteta prirodne baštine. Evidentirane i predložene dijelove prirode potrebno je sustavno obraditi, predložiti režime zaštite, te donijeti rješenja o zaštiti.

Zakonom o zaštiti prirode zaštićeno je njih 17 i to u kategorijama : park prirode, značajni krajobraz ,spomenik parkovne arhitekture te spomenik prirode koje zauzimaju 6 448,88 ha ili 5,3 % površine županije.

Sukladno Zakonu o zaštiti prirode na području Krapinsko-zagorske županije zaštićen je velik broj biljnih vrsta od kojih su mnoge uvrštene u Crvenu knjigu i kao takve imaju status ugroženih vrsta. Na našem području zabilježene su 43 vrste u ukupno 4 kategorije ugroženosti: regionalno izumrle svojte, kritično ugrožene svojte, ugrožene i osjetljive svojte. Također područje Krapinsko – zagorske obiluje visokom biološkom raznolikošću životinjskih vrsta od kojih su mnoge zaštićene i ugrožene. Zabilježeno je čak 204 vrsta ptica što je više od 50 % od ukupno zabilježenih u Hrvatskoj. Od toga ovdje nalazimo 161 strogo zaštićenu vrstu te 29 zaštićenih vrsta ptica.

Tablica 1. Zaštićene prirodne vrijednosti u Krapinsko-zagorskoj županiji

ZAŠTIĆENE PRIRODNE VRIJEDNOSTI KRAPINSKO-ZAGORSKE ŽUPANIJE			
KATEGORIJA	NAZIV, LOKACIJA	POVRŠINA ha	GODINA PROGLAŠENJA
PARK PRIRODE	Medvednica	6052	1981.
SPOMENIK PRIRODE	Hušnjakovo	0	1948.
	Gupčeva lipa	0	1957.
	Horvatove stube – tisa	0	1964.
	Hrast kitnjak – “Galženjak”	0	1965.
ZNAČAJNI KRAJOBRAZ	Zelenjak- Risvička i Cesarska gora	287,3	1949./2012
	Područje Sutinskih Toplica	50	1980.
SPOMENIK PARKOVNE ARHITEKTURE	Park oko dvorca u Mariji Bistrici	1,92	1950.
	Park oko dvorca u Stubičkome Golubovcu	21,53	1952.
	Park oko dvorca u Mirkovcu	4,92	1965.
	Park oko dvorca Gornja Bedekovčina	6,5	1965.
	Park oko dvorca u Bežancu	2,96	1965.
	Park oko dvorca Oroslavje Donje	5,78	1965.
	Park oko dvorca u Selnici	9,9	1969.
	Park oko dvorca Klokovec	4,32	1970.
	Park oko dvorca u Miljani	1,75	1973.
	Stoljetna lipa u Desiniću	0	2012.
UKUPNO	17	6448,88	

Tablica 2. Popis područja ekološke mreže Natura 2000 s ciljnim vrstama i stanišnim tipovima u Krapinsko-zagorskoj županiji

Šifra i naziv područja	Ciljne vrste (dodatak II HD)	Ciljna staništa (dodatak I HD)
HR2001115 Strahinjščica	Cordulegaster heros- gorski potočar Himantoglossum adriaticum- jadranska kozonoška	91L0 Ilirske hrastovo-grabove šume (Erythronio-Carpinion) 8210 Karbonatne stijene sa hazmofitskom vegetacijom 6210 Suhi kontinentalni travnjaci (Festuco-Brometalia) (*važni lokaliteti za kačune) 9180* Šume velikih nagiba i klanaca Tilio-Acerion 6230* Travnjaci tvrdače (Nardus) bogati vrstama
HR 2001348 Dolina Sutle kod Razvora	Lycaena dispar - kiseličin vatreni plavac	
HR 2001070 Sutla	Barbus balcanicus - potočna mrena Cottus gobio-peš Eudontomyzon vladykovi – dunavska paklara Rhodeus amarus - gavčica Romanogobio kessleri - Keslerova krkuš Romanogobio uranoscopus – tankorepa krkuš Unio crassus - obična lisanka Zingel streber - mali vretenac	
HR 2000583 Medvednica	Austropotamobius torrentium* - potočni rak Barbastella barbastellus – širokouhi mračnjak Barbus balcanicus - potočna mrena Bombina variegata - žuti mukač Cordulegaster heros - gorski potočar Euphydryas aurinia - močvarna riđa	8310 Špilje i jame zatvorene za javnost 8210 Karbonatne stijene sa hazmofitskom vegetacijom 9180* Šume velikih nagiba i klanaca Tilio-Acerion 91K0 Ilirske bukove šume (Aremonio-Fagion)

	<p>Leptidea morsei- Grundov šumski bijelac Lucanus cervus - jelenak Miniopterus schreibersii - dugokrili pršnjak Morimus funereus - velika četveropjega cvilidreta Myotis bechsteinii - velikouhi šišmiš Myotis myotis - veliki šišmiš Osmoderma eremita* - mirišljivi samotar Rhinolophus euryale - južni potkovnjak Rhinolophus ferrumequinum - veliki potkovnjak Rhinolophus hipposideros - mali potkovnjak Rosalia alpina* - alpinska strizibuba</p>	<p>9110 Bukove šume Luzulo-Fagetum 9260 Šume pitomog kestena (Castanea sativa) 91L0 Ilirske hrastovo-grabove šume (Erythronio-Carpinion)</p>
<p>HR 2000371 Vršni dio Ivanščice</p>	<p>Cordulegaster heros - gorski potočar Euplagia quadripunctaria* - danja medonjica Leptidea morsei - Grundov šumski bijelac Lycaena dispar - kiseličin vatreni plavac Myotis bechsteinii - velikouhi šišmiš Pulsatilla vulgaris ssp. grandis - modra sasa Rosalia alpina* - alpinska strizibuba</p>	<p>6210 Suhi kontinentalni travnjaci (Festuco-Brometalia) (*važni lokaliteti za kačune) 9180* Šume velikih nagiba i klanaca Tilio-Acerion</p>
<p>HR 2001190 Židovske jame</p>		<p>Špilje i jame zatvorene za javnost</p>

2. CILJEVI

Cilj Plana je ostvarivanje prostorno planskih pretpostavki za realizaciju infrastrukturnih sustava navedenih u poglavlju 1. Polazišta, uz uvažavanje prostornih ograničenja, odnosno lokalnih prilika i potreba, prirodnih i krajobraznih vrijednosti područja, kulturnih dobara te osjetljivosti okoliša.

Cilj izgradnje novih magistralnih plinovoda je omogućiti bolji, kvalitetniji i ekonomičniji protok energenta unutar državnog, regionalnog i lokalnog energetskeg sustava, uz što manje negativne utjecaje na značajke i sastavnice okoliša.

Cilj izgradnje prometne infrastrukture je smanjenje opterećenja postojećih cesta, smanjenje ili uklanjanje prolaska velikog broja vozila kroz naselja, što rezultira smanjenjem razine buke, onečišćenja i manjom vjerojatnošću akcidentnih situacija. Planiranje ceste izvan naselja omogućava veće brzine u prometovanju, smanjenje udaljenosti, vremena i cijene transporta s ciljem bržeg, jeftinijeg i protočnijeg prometnog tijeka uz rasterećenje sadašnjeg prometa i povećanje prometne konkurentnosti šireg područja.

Izgradnja kazeta za zbrinjavanje azbesta ima za cilj deponiranje na način da ga se izolira i učini inertim te da u tim uvjetima njegove čestice ne mogu dospjeti u okolni prostor.

Izgradnjom uređaja za pročišćavanje otpadnih voda, u odnosu na sadašnje stanje, poboljšat će se kvaliteta voda te općeg zdravlja okoliša te se utjecaj na vodoopskrbu i odvodnju procjenjuje pozitivnim. Osim toga, izgradnja uređaja za pročišćavanje otpadnih voda će pridonijeti poboljšanju komunalnog standarda, smanjiti organsko i anorgansko zagađenje okolnih vodotoka te poboljšati zdravstveni, sanitarni i ekološki uvjeti područja. Zaštitom kvaliteta voda Krapine i vodotoka na njenom slivnom području postići će se i uvjeti za podizanje kvalitete zdravlja ljudi ovog područja.

Opći ciljevi zaštite prirode odnose se na:

- očuvanje sveukupne biološke raznolikosti,
- održivo korištenje prirodnih dobara, na dobrobit sadašnjih i budućih naraštaja.
- integriranje mjera zaštite i održivog korištenja prirode u sve relevantne sektore
- osigurati očuvanje i zaštitu divljih biljnih i životinjskih vrsta i njihova prirodna staništa

3. PLAN

3.1. Plinoopskrba

II. Ciljanim izmjenama i dopunama PPKZZ planira se izgradnja novog međunarodnog/magistralnog plinovoda Zabok - Rogatec (DN 700/75) čija trasa koridora prolazi područjem Grada Zaboka, Grada Krapine te općina Sveti Križ Začretje, Petrovsko, Đurmanec i Hum na Sutli. Trasa koridora uvrštavaju se u grafički dio plana na kartografskom prikazu 2. Infrastrukturni sustavi.

Predložena nova trasa, zadovoljava tehničke i sigurnosne uvjete, no može imati vrlo visoki stupanj utjecaja na arheološku baštinu jer prolazi područjem potencijalnih lokaliteta i umjereni stupanj utjecaja na kulturni krajolik jer prolazi područjem brežuljkastog, mozaičnog krajolika. Osim toga, kako se radi o novoj trasi, ona može imati i slabi negativan utjecaj na staništa, vegetaciju i zaštićene vrste. Predložena trasa imat će pozitivne utjecaje na plinifikaciju i socio-ekonomske značajke Županije, i slabo negativne utjecaje na tlo i poljoprivredu, divljač i lovstvo, buku i kvalitetu zraka.

Temeljem navedenih procjena utjecaja, u Prostornom planu Krapinsko-zagorske županije određuje se koridor trase međunarodnog plinovoda Rogatec –Zabok uz postojeći koridor trase plinovoda na dijelu prostora Grada Zaboka i općine Sv. Križ Začretje sa spajanjem na novu trasu na granici Općine Sv. Križ Začretje i Grada Krapine, a nova trasa prolazi područjem Grada Krapine, općina Petrovsko, Đurmanec i Hum na Sutli.

Postojeći magistralni plinovod Zabok – Rogatec djelomično se izmješta na granici Općine Đurmanec i Općine Hum na Sutli, a njegovo se izmještanje planira unutar trase koridora novog magistralnog plinovoda.

Na trasi magistralnog plinovoda Zabok – Kumrovec, planirano je izmještanje trase na području Općine Tuhelj, gdje trasa prolazi naseljem Podgora i spaja se sa postojećim plinovodom na području Općine Kumrovec.

Magistralni plinovod Zabok – Lučko DN 700/75 (planirani) i magistralni plinovod Zabok – Ludbreg DN 700/75 (planirani) smještavaju se unutar trase koridora postojećih plinovoda.

Magistralni plinovod Lepoglava – Đurmanec DN 250/50 (planirani), smješten je od naselja Đurmanec, područjem Općine Jesenje prema Lepoglavi.

S obzirom na utjecaj planiranih zahvata, prema Strateškoj studiji, ranjivost novih trasa plinovoda ocijenjena je kao niska, čime iste predstavljaju povoljno rješenje bez znatnijeg utjecaja na krajobrazna i druga okolišna obilježja.

3.2. Promet

Planirani zahvat trase brze ceste na dionici Zlatar Bistrica – Kašina, smješten je u jugoistočnom dijelu Krapinsko-zagorske županije, na području Općine Marija Bistrica, a planiran je kao nova varijanta trase u odnosu na rješenje zahvata iz dosada važećeg PPKZZ (2002.). Kako bi se dobila optimalna trasa istraženo je šire područje te postavljena nova trasa koja ekonomski i prostorno predstavlja povoljnije rješenje od prethodnih planiranih varijanti trase.

Nakon provedene analize utjecaja u sklopu Strateške studije, zaključeno je da je odabrana varijanta najopravdanija, i to sa stajališta ekonomske isplativosti, najmanjeg izravnog utjecaja na lokalitete kulturne baštine te je krajobrazno najprihvatljivija.

Također, prednosti odabrane varijante su u tome što u manjoj mjeri zadire u poljoprivredne površine, ne prolazi kroz vodozaštitna područja, u pojedinim dijelovima dionica iskorištava postojeće cestovne koridore, a predviđeni tuneli su kraći.

3.3. Odvodnja i postupanje s otpadom

Smještaj uređaja za pročišćavanje otpadnih voda planira se na području Grada Oroslavja, na lijevoj strani rijeke Krapine, uz državnu cestu D1. Uz planiranu novu lokaciju

uređaja mijenja se i pripadajući dio trase kolektora koji se u cijelosti planira na području Grada Oroslavja.

Određivanje lokacije za izgradnju kazete za zbrinjavanje azbestnog otpada, predviđeno je unutar postojećih odlagališta na području Županije.

Kako je mogućnost akcidentnog drobljenja i dospijevanja azbesta u okoliš najveća tijekom transporta i rukovanja, kao važan kriterij za prijedlog najpovoljnije lokacije korištena je i udaljenost lokacije od postojeće prometne infrastrukture i većih naselja. Blizina prometnica tretirana je kao pozitivan kriterij, a blizina većih naselja kao negativan.

Temeljem procjena utjecaja, Strateška studija predlaže da se lokacije Hum na Sutli, Gorjak i Medvedov Jarek ne uključe u prostorni plan. Za preostale tri lokacije (Lesičak, Tugonica i Gubaševo) nisu identificirani značajni negativni utjecaji, te se sve tri smatraju pogodnima za uključivanje u prostorni plan kao lokacije kazete za otpad koji sadrži azbest. Od te tri lokacije je radi blizine državne i županijskih cesta i udaljenosti od naselja kao najpovoljnija identificirana lokacija Gubaševo, a zatim redom slijede Lesičak i Tugonica.

3.4. Prirodna baština

Ekološku mrežu RH (mrežu Natura 2000) prema članku 6. Uredbe o ekološkoj mreži (NN 124/2013) čine područja očuvanja značajna za ptice - POP (područja značajna za očuvanje i ostvarivanje povoljnog stanja divljih vrsta ptica od interesa za Europsku uniju, kao i njihovih staništa, te područja značajna za očuvanje migratornih vrsta ptica, a osobito močvarna područja od međunarodne važnosti) i područja očuvanja značajna za vrste i stanišne tipove - POVS (područja značajna za očuvanje i ostvarivanje povoljnog stanja drugih divljih vrsta i njihovih staništa, kao i prirodnih stanišnih tipova od interesa za Europsku uniju).

Temeljem Zakona o zaštiti prirode (NN80/13) i Uredbe o ekološkoj mreži (NN124/13) za plan, program ili zahvat, odnosno dijelove plana, programa ili zahvata koji sam ili s drugim planovima, programima ili zahvatima može imati značajan negativan utjecaj na ciljeve očuvanja i cjelovitost područja ekološke mreže. Ocjena prihvatljivosti za područje ekološke mreže sastoji se od: prethodne ocjene prihvatljivosti (u daljnjem tekstu: Prethodna ocjena), glavne ocjene prihvatljivosti (u daljnjem tekstu: Glavna ocjena) te utvrđivanja prevladavajućega javnog interesa i odobravanja zahvata uz kompenzacijske uvjete. Ocjena prihvatljivosti zahvata provodi se, sukladno načelu predostrožnosti, kako bi se utjecaji zahvata na ciljeve očuvanja i cjelovitost područja ekološke mreže sveli na razumnu mjeru. Ocjena prihvatljivosti zahvata provodi se u okviru pripreme namjeravanog zahvata, prije izdavanja lokacijske dozvole ili izdavanja drugog potrebnog odobrenja za provedbu zahvata.

Izmjenama i dopunama PPKZZ, zaštićeni dijelovi prirode, ugrađuju se u Plan na kartografskom prikazu 3. Uvjeti korištenja, uređenja i zaštite prostora, čime se obvezuje ugradnja istih u prostorne planove niže razine.

ODREDBE ZA PROVOĐENJE

Članak 1.

U članku 12. točka B.2.1. Građevine od važnosti za Državu, mijenja se i glasi:

B.2.1. Građevine od važnosti za Državu

- magistralni plinovod Rogatec – Zabok DN 500/50 (dijelom planirano izmještanje)
- magistralni plinovod Zabok – Ludbreg DN 500/50
- magistralni plinovod Zabok – Zaprešić DN 500/50
- magistralni plinovod Konjščina – Sveti Ivan Zelina DN 200/50
- magistralni plinovod Zabok – Kumrovec DN 150/50 (dijelom planirano izmještanje)
- magistralni plinovod Zabok – Oroslavje DN 100/50
- odvojni plinovod za MRS Bedekovčina DN 150/50
- priključni plinovod za MRS Krapina DN 150/50
- međunarodni plinovod Rogatec – Zabok DN 700/75 (planirani)
- magistralni plinovod Zabok – Lučko DN 700/75 (planirani)
- magistralni plinovod Zabok – Ludbreg DN 700/75 (planirani)
- magistralni plinovod Lepoglava – Đurmanec DN 250/50 (planirani)
- građevine za skladištenje naftnih proizvoda Zabok

Članak 2.

Članak 26. iza stavka 5. dodaju se novi stavci 6, 7 i 8:

Prilikom planiranja zahvata izbjegavati usitnjavanje površina obraslih šumom na manje od 1000 m² u svrhu očuvanja stabilnosti i bioraznolikosti šumskog ekosustava. Zahvate je potrebno planirati za zemljištu obraslom početnim ili degradacijskim razvojnim stadijima šumskih sastojina. Potrebno je izbjegavati zahvate unutar sastojina zaštitnih šuma koje služe za zaštitu zemljišta, voda, naselja, objekata i druge imovine, koji bi ugrozili njihovu zaštitnu ulogu

Nova eksploatacijska polja potrebno je planirati vrednujući kriterije važećih propisa s područja zaštite i korištenja šuma i šumskog zemljišta.

Pri planiranju potrebno je izvršiti valorizaciju staništa divljih životinja kroz formirana lovišta na tom području na način da se infrastrukturnim i vodnogospodarskim sustavima ne ugrozi slobodna migracija divljači te ne umanjati bonitet lovišta smanjivanjem površine lovišta.

Članak 3.

Članak 32. dopunjuje se:

stavak 6. dopunjuje iza riječi “ ...etapnu izgradnju.” riječima:

Nakon odabira najpovoljnije varijante za provedbu, u prostornim planovima niže razine prestaje obveza unošenja ostalih varijantnih koridora.

Članak 4.

Članak 33. iza stavka 6 dodaju se stavci 7, 8, 9 i 10:

Radi zaštite postojećih i planiranih koridora i održavanje tehničke ispravnosti elektroenergetskih građevina, vodova i mreža, prilikom realizacije ostalih sadržaja plana, potrebno je poštovati zaštitne udaljenosti i koridore do izgrađenih i planiranih elektroenergetskih građevina.

Zaštitni koridori za visoko naponske nadzemne vodove iznose.

- za nadzemni vod napona 35 kV ... 20 m
 - za nadzemni vod napona 10 – 20 kV ... 16 m
- odnosno, građevine trebaju biti odmaknute od najbližeg dijela stupa nadzemnog voda 35 kV napona, 5 m, nadzemnog voda 10(20) kV – 2m te građevine visokogradnje trebaju biti odmaknute od najbližeg vodiča nadzemnog voda 6m.

Zaštitni koridor za niskonaponske nadzemne vodove iznosi:

- za nadzemni vod napona 0,4 kV ... 5 m
- odnosno građevine trebaju biti odmaknute od najbližeg dijela stupa nadzemnog voda 0,4 kV napona, 1 m, te građevine visokogradnje trebaju biti odmaknute od najbližeg vodiča nadzemnog voda 2 m.

Zaštitni koridori za visokonaponske i niskonaponske podzemne vodove iznose:

- za podzemni vod napona 35 kV ... 5 m
- za podzemni vod napona 10-20 kV ... 4 m
- za podzemni vod napona 0,4 kV ... 2 m

Građenje u zaštitnom koridoru elektroenergetskih vodova moguće je uz posebne uvjete i tehničko rješenje izrađeno od strane nadležnog elektroenergetskog poduzeća.

Od plinovoda planira se izgradnja: međunarodnog plinovoda Rogatec – Zabok, magistralnih plinovoda: Đurmanec – Lepoglava, Zabok – Ludbreg i Zabok – Lučko, te djelomično izmještanje postojećih magistralnih plinovoda: Rogatec – Zabok i Zabok – Kumrovec. Zaštitni pojas plinovoda određuje se temeljem Pravilnika o tehničkim uvjetima i normativima za siguran transport tekućih i plinovitih ugljikovodika magistralnim naftovodima i plinovodima te naftovodima i plinovodima za međunarodni transport, i/ili drugim važećim zakonima i propisima iz tog područja. Planirane trase koridora potrebno je ucrtati u prostorno-planske dokumente općina i gradova čijim područjem trase prolaze.

Članak 5.

Članak 40. iza stavka 1 dodaju se stavci 2, 3, 4, 5 i 6, a stavak 2 postaje stavak 7:

Planirati korištenje već postojećih putova i cesta za pristup gradilištima kako bi se umanjila degradacija tla i postojećeg vegetacijskog pokriva. U slučaju potrebe probijanja novih cesta, raditi to u prostorima gdje je vegetacija rjeđe zastupljena. Korištenu mrežu puteva nakon završetka građevinskih radova sanirati.

Za vrijeme izgradnje ceste posebnu pažnju usmjeriti pravilnoj organizaciji gradilišta te izraditi projekt privremene regulacije prometa s jasno definiranim točkama na postojeći prometni sustav i osiguranjem svih koridornih točaka.

Na površinama koje neće biti neposredno zahvaćene građevinskim radovima zadržati postojeću vegetaciju, posebno autohtono drveće i grmlje u svrhu zaštite staništa te zbog vizualne barijere prema predmetnom zahvatu. Za iste predvidjeti sanaciju u fazi biološke rekultivacije ukoliko dođe do oštećenja na širem području obuhvata.

Na području pojedinih zahvata oko novih izgrađenih struktura predvidjeti osnivanje zaštitnih pojaseva, drvoreda i sličnih zelenih oaza kao zaštitu od buke, dima, prašine i ostalog zagađenja te kao vizualno oplemenjivanje prostora, koja će predstavljati prijelazno područje posebno prema prirodnim područjima koja se nastavljaju u širem području obuhvata.

Teren oko predviđenih zahvata urediti u skladu s lokalnim, krajobraznim obilježjima, koristeći autohtonu vegetaciju. Za rekultivaciju koristiti tlo prikupljeno s lokacije zahvata.

Nadzemne dijelove pripadajućih objekata prilagoditi prostoru uvažavajući elemente tradicionalne arhitekture kako bi što manje odudarali od okoline, a

pozicioniranje zahvata maksimalno prilagoditi reljefnim karakteristikama područja kako bi se promjene svele na najmanju moguću mjeru.

Članak 6.

Članak 48. iza stavka 1. dodaje se stavak 2 :

Sukladno Uredbi o ekološkoj mreži na području Krapinsko-zagorske županije nalaze se slijedeća područja ekološke mreže:

- HR 2001115 - Strahinjčica,
- HR 2001348 - Dolina Sutle kod Razvora
- HR 2001070 - Sutla
- HR 2000583 - Medvednica
- HR 2000371 - Vršni dio Ivanščice
- HR 2001190 - Židovske jame

Članak 7.

U članku 52. dodaje se stavak 7 i 8 :

Kod planiranja i osiguranja planiranih trasa i lokacija infrastrukture, potrebno je u najvećoj mjeri izbjegavati područja značajne kulturne i prirodne vrijednosti navedene Odredbama prostornog plana Krapinsko-zagorske županije (evidentirana područja zaštićenih krajolika, povijesnih naselja, građevina i sklopova, kulturnih krajolika te arheoloških zona i lokaliteta.

U zonama neistraženih i potencijalnih arheoloških lokaliteta potrebno je provesti zaštitna arheološka istraživanja.

Članak 8.

Članak 56. mijenja se i glasi:

Dok se na nivou Županije ne usvoji konačno rješenje za odlaganje bezopasnog komunalnog i tehnološkog otpada, u prijelaznom razdoblju određenom zakonom i podzakonskim aktima koristiti će se postojeća odlagališta za koje se sveobuhvatnim analizama, dokaže da za to imaju uvjete. To su na području Županije slijedeće deponije: „Tugonica“ – Općina Marija Bistrica; „Medvedov Jarek“ – Grad Klanjec; Hum na Sutli; „Gorjak“ – Općina Jesenje; „Lesičak“ – Općina Bedekovčina; „Gubaševo“ – Grad Zabok.

Lokacije odlagališta, „Lesičak“, „Gubaševo“, smatraju se povoljnom za izgradnju kazeta za zbrinjavanje azbesta, a točna lokacija odredit će se temeljem prihvatljivosti za okoliš te prostornim mogućnostima izabrane lokacije.

Na lokacijama svih navedenih odlagališta moguća je gradnja i drugih građevina vezanih uz postupanje s otpadom, te pratećih građevina odlagališta.

Članak 9.

Poglavlje 10.7. Plan intervencija

Članak 65. mijenja se i glasi:

Temeljem Zahtjeva zaštite i spašavanja određuju se mjere zaštite stanovništva i materijalnih dobara, razrađene prema mogućim opasnostima i prijetnjama koje mogu izazvati nastanak katastrofe i velikih nesreća.

Poplave i bujice

Potrebno je sanirati i obnoviti građevine koje su uništene ili oštećene, osigurati slobodan prostor oko vodotoka, održavati vodotokove i kanale vodozaštitnih i melioracijskih

sustava. U suradnji s nadležnim tijelima planirati uređenje brdskih dijelova vodotokova i bolju odvodnju s terena, te izgradnju retencija ili vodnih stepenica. Prostornim planovima odrediti poplavna područja, kao i uvjete gradnje u istima.

Potresi

Protupotresno projektiranje kao građenje građevina treba provoditi sukladno zakonskim propisima o građenju i prema važećim tehničkim propisima za navedene seizmičke zone. Pri izdavanju lokacijskih dozvola za rekonstrukciju starih građevina koje nisu projektirane u skladu s propisima za protupotresno projektiranje i građenje, potrebno je uvjetovati analizu otpornosti na rušilačko djelovanje potresa u statičkom proračunu, kojim će se utvrditi potreba ojačanja konstruktivnih elemenata na djelovanje potresa.

Klizišta

U svrhu efikasne zaštite od klizišta na području postojećih te potencijalnih klizišta, u slučaju gradnje potrebno je propisati obvezu geološkog ispitivanja tla, te zabraniti izgradnju stambenih, poslovnih ili bilo kakvih građevina.

Tehničko-tehnološke katastrofe izazvane nesrećama u gospodarskim objektima

U blizini lokacija gdje se skladište ili u procesu proizvodnje koriste opasne tvari, ne preporuča se gradnja objekata u kojima boravi veći broj osoba, dok je gradnju novih gospodarskih objekata koji koriste opasne tvari potrebno planirati na način da u slučaju nesreća ne ugrožavaju stanovništvo.

Tehničko-tehnološke katastrofe izazvane nesrećama u prometu

Prometnice je prilikom rekonstrukcije, ili prilikom građenja novih, ako je moguće, graditi na način da udovoljavaju sigurnosnim zahtjevima i standardima te da osiguravaju nesmetan prolaz svim sudionicima prometa.

Potrebno je uvjetovati gradnju objekata u kojima se okuplja veći broj ljudi u unutrašnjostima naselja, a ne u blizini prometnica i trasa po kojima se prevoze opasne tvari.

Epidemiološke i sanitarne opasnosti

Gospodarski objekti namijenjeni intenzivnom uzgoju životinja moraju se graditi izvan naselja, te u radijusu od 500 m oko potencijalnih lokacija vodocrpilišta. U prostornim planovima potrebno je odrediti mjesto za ukop uginulih životinja u slučaju pojave epidemije.

Sklanjanje

Jedinice lokalne samouprave dužne su sukladno Zakonu o zaštiti i spašavanju osigurati uvjete za sklanjanje građana. Potrebno je riješiti odnose i urediti postojeća skloništa, a pri izgradnji novih objekata uvjetovati izgradnju prostora za sklanjanje.

II. Izmjene i dopune Prostornog plana Krapinsko-zagorske županije

GRAFIČKI DIO

II Izmjene i dopune Prostornog plana Krapinsko-zagorske županije

OBVEZNI PRILOZI

- 4. OBRAZLOŽENJE II IZMJENA I DOPUNA**
- 5. IZVOD IZ DOKUMENATA PROSTORNOG UREĐENJA ŠIREG PODRUČJA**
- 6. STRUČNA PODLOGA NA KOJOJ SE TEMELJE PROSTORNO PLANSKA RJEŠENJA**
- 7. POPIS SEKTORSKIH DOKUMENATA I PROPISA**
- 8. ZAHTJEVI I MIŠLJENJA**
- 9. IZVJEŠĆE O JAVNOJ RASPRAVI**
- 10. EVIDENCIJA POSTUPKA IZRADE I DONOŠENJA**
- 11. SUGLASNOST NA PLAN**
- 12. DOPISI O NEPRIHVAĆANJU/DJELOMIČNOM PRIHVAĆANJU PRIMJEDBI**
- 13. SAŽETAK ZA JAVNOST**

4. OBRAZLOŽENJE II. CILJANIH IZMJENA I DOPUNA PROSTORNOG PLANA KRAPINSKO ZAGORSKE ŽUPANIJE

II. Ciljanim izmjenama i dopunama potrebno je osigurati nužne prostorno-planske preduvjete za izgradnju energetske, prometne i komunalne infrastrukture od važnosti za Republiku Hrvatsku i Županiju utvrđivanjem i osiguranjem planiranih trasa koridora: Međunarodnog plinovoda Rogatec – Zabok, magistralnih plinovoda: Đurmanec – Lepoglava, Zabok – Ludbreg, Zabok – Lučko, djelomično izmještanje magistralnog plinovoda Zabok – Kumrovec te dijela postojećeg magistralnog plinovoda Zabok – Rogatec, novog koridora brze ceste na dionici Zlatar Bistrica – Marija Bistrica – Kašina, te izmještanje uređaja za pročišćavanje otpadnih voda sa područja Općine Veliko Trgovišće na područje Grada Oroslavja kao i izmjena pripadajućeg dijela trase kolektora. Ostale izmjene odnose se na zahtjeve nadležnih tijela koje je potrebno poštivati temeljem zakonskih i drugih propisa.

Izmjene u tekstualnom dijelu izvornog Prostornog plana KZZ (2002.) odnose se na izmjene Odredbi za provođenje u dijelu koji se odnosi na navedene energetske, prometne i komunalne infrastrukturne sustave te izmjene temeljene na zahtjevima nadležnih tijela.

Izmjene u grafičkom dijelu izvornog PPKZZ odnose se na izmjene i dopune kartografskog prikaza:

„**1. Korištenje i namjena prostora**“ u mjerilu 1 : 100000, u kojem se mijenja:

- trasa koridora brze ceste Zlatar Bistrica – Marija Bistrica – Kašina

„**2. Infrastrukturni sustavi**“ u mjerilu 1 : 100000, koji se dopunjuje:

- novom trasom koridora plinovoda Zabok-Rogatec
- novom trasom koridora plinovoda Đurmanec - Lepoglava
- planiranom trasom ostalih plinovoda unutar koridora postojećih plinovoda
- planiranom trasom djelomičnog izmještanja koridora postojećih plinovoda
- izmjenom lokacije uređaja za pročišćavanje otpadnih voda na područje Grada Oroslavja

„**3. Uvjeti korištenja, uređenja i zaštite prostora**“, u mjerilu 1 : 100000, koji se dopunjuje:

- Područja ekološke mreže Natura 2000

5. IZVOD IZ DOKUMENATA PROSTORNOG UREĐENJA ŠIREG PODRUČJA

Temeljem odredbe članka 58. Zakona, daje se izvod iz dokumenata prostornog uređenja šireg područja koji se odnosi na područje obuhvata prostornog plana, odnosno ovih Izmjena i dopuna PPKZZ.

Dokumenti prostornog uređenja šireg područja za prostor Krapinsko-zagorske županije su dokumenti prostornog uređenja državne razine, a to su:

- Strategija prostornog uređenja Republike Hrvatske (usvojena u Hrvatskom Saboru u lipnju 1997. godine)
- Izmjena i dopuna Strategije prostornog uređenja Republike Hrvatske (Narodne novine, broj 76/13)
- Program prostornog uređenja Republike Hrvatske (Narodne novine, broj 50/99)
- Izmjena i dopuna Programa prostornog uređenja Republike Hrvatske (Narodne novine, broj 84/13)
- Prostorni plan područja posebnih obilježja Parka prirode „Medvednica“ donio je Hrvatski sabor dana 15. srpnja 2014. godine. Odluka je objavljena u „Narodnim novinama“ broj 89/14 od 24. srpnja 2014.

Strategija i Program temeljni su dokumenti državne razine planiranja. Strategija je odredila dugoročne ciljeve, osnove za uravnoteženje i smjernice prostornog razvoja i prostornu organizaciju, te definirala područja sa zajedničkim prostornim i razvojnim obilježjima za koje se donose prostorni planovi područja posebnih obilježja.

Program je utvrdio mjere i aktivnosti za provođenje Strategije te pobliže odredio osnovne ciljeve razvoja u prostoru, kriterije i smjernice za uređenje prostornih i drugih cjelina, te dao prijedlog prioriteta za ostvarivanje ciljeva prostornog uređenja.

U skladu s ovim dokumentima izrađen je i donešen Prostorni plan Krapinsko-zagorske županije, 2002. godine.

Prostorni plan područja posebnih obilježja Parka prirode Medvednica usvojen je 2014. godine. Temeljem zakonske obveze usklađivanja prostorno-planske dokumentacije, jedan od predmeta ovih izmjena i dopuna je ispravak granica Parka prirode, a koje se odnose na izmjenu granica na području Krapinsko-zagorske županije.

U nastavku se daje izvod onih dijelova dokumenata prostornog uređenja koji se odnose na predmet ovih Izmjena i dopuna PPKZZ.

Strategija prostornog uređenja Republike Hrvatske 2. Ciljevi prostornog razvoja 2.1. Opći ciljevi

Općim ciljem može se smatrati postizanje višeg (objektivno mogućeg) stupnja sigurnosti i razvijenosti Države radi ostvarivanja razvitka i kvalitete života stanovništva na svim područjima.

...
Ove globalne odrednice ostvarenja provodit će se sustavnim djelovanjem u okvirima okolnosti i nacionalnih interesa.

...
S gledišta korištenja prostora težište je na očuvanju fizičke cjelovitosti područja resursa (racionalno korištenje prostora za gradnju), uz uvažavanje prirodnih značajki (prilagođavanje proizvodnje biološkim ciklusima i bez zagađenja) i strukturnih značajki (očuvanje krajobrazne fizionomije)

3.2.2.

Složeni infrastrukturni i gospodarski sustavi

Cjelovit programsko planski obuhvat složenih infrastrukturno - gospodarskih sustava odnosi se na koridore i funkcionalne sklopove koji sadrže više segmenata državne i međudržavne infrastrukture, prateće gospodarske funkcije (terminali, slobodne zone) i obuhvaćaju kontakt područja naselja i drugih površina pod neposrednim utjecajem trasa i kapaciteta.

Planiranje integralnoga prometnog i energetskog sustava uspostavlja se u ključnim elementima na razini države kao cjelovita mreža. Osobito se to odnosi na optimalizaciju luka hrvatskog Jadrana s prometnim zaleđem, kao i na kriterije lociranja energetskih sklopova s gledišta sigurnosti opskrbe, korištenja resursa i uravnoteženog opterećenja prostora.

Planiranje ovih sustava temelji se na gospodarskoj valorizaciji i programima s prostornom i ekološkom komponentom koja mora osigurati prihvatljivost lokacija i utjecaja na prostor i okoliš. Te elemente preuzimaju prostorni planovi županija i definiraju ih kao plansku obvezu u projektima i podprojektima. Dokumenti ovih sustava i cjelina imaju karakter stručne podloge-studije.

3.2.4.

Prostor županija i gradova

U Prostornom planu županija (PPŽ) strateško razvojne odrednice dobivaju oblik plana prostornog uređenja. Stoga PPŽ sadrži elemente sustava i prostora od važnosti za Državu, na način koji omogućava u prostoru detaljnije planiranje.

S gledišta i integralnog gospodarenja resursima PPŽ mora na temelju usmjerenja Strategije odrediti područja i kriterije za korištenje prostora osnovne i sekundarne namjene. Osobito je važno odrediti kriterije za građenje izvan građevinskog područja prema tipu, vrijednosti i osjetljivosti krajobraza.

S gledišta razvojnih sustava PPŽ mora odrediti prostore i sustave na razini županije ili više županija, njihovu funkcionalnu cjelovitost i ulogu lokalnih elemenata kao dijela cjeline te time usmjeriti i oblik gospodarenja.

Državne građevine mogu se odrediti kao definitivna trasa-lokacija, samo ako postoji potreban stupanj razrađenosti i stručne verifikacije. Za složene sustave koji nadilaze lokalnu razinu nužna je studija ili program s prostornom definicijom. PPŽ može nedovoljno definirane (potencijalne) sustave odrediti programski, kao razvojnu namjeru, a u prostornom planu zadržati širi rezervat do detaljnije razrade.

Na županijskoj razini nužno je odrediti:

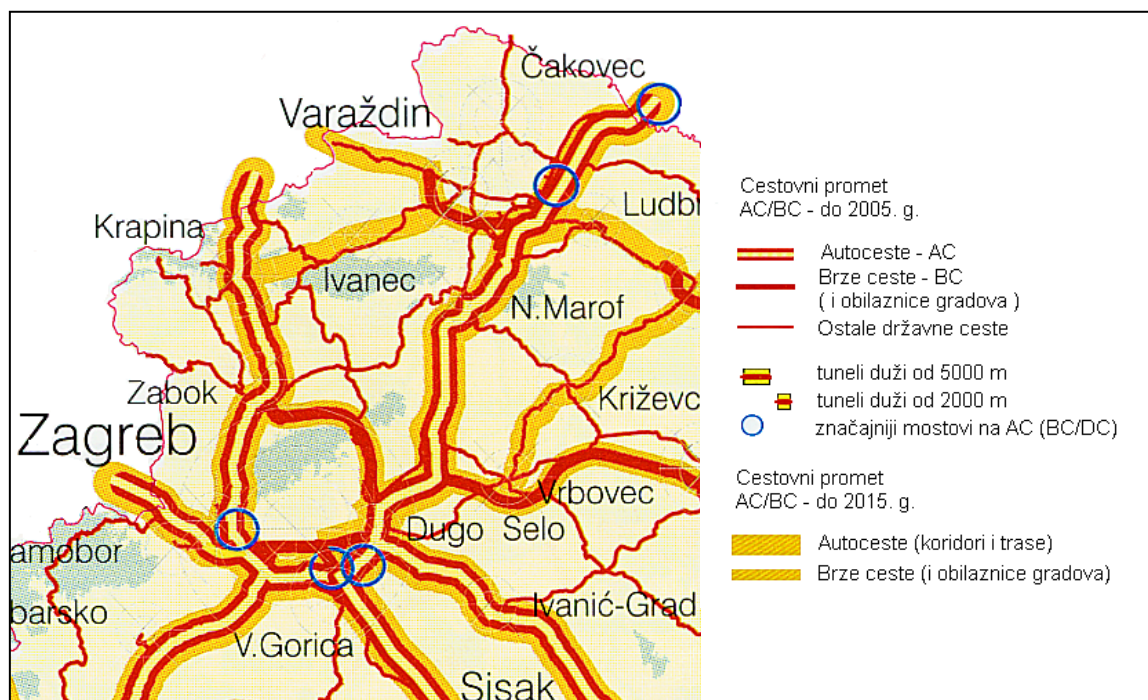
- širi prostor oko gradova bez obzira na teritorij grada što je osobito izraženo za velike gradove, kako bi se u planovima obuhvatili procesi u prostoru i elementi infrastrukture koji služe gradu ali su izvan obuhvata plana grada,
- kriterije za razmještaj funkcija u naseljima u svrhu optimalizacije mreža, osobito u rijetko naseljenim područjima,
- kriterije za formiranje građevinskih područja po načelu racionalnog korištenja prostora, iskorištenja rezervi formiranih struktura i oblikovanja krajobraza,
- korištenje i zaštitu prostora u kontaktnim zonama uz zaštićena područja (nacionalnih parkova, parkova prirode i drugih) radi mogućih utjecaja na područje pod zaštitom.

Za područja koja su Strategijom i Programom, te dokumentima prostornog uređenja prostornih cjelina i sustava određena kao prostorne cjeline zajedničkih obilježja, PPŽ mora odrediti okvir i lokalne kriterije za planiranje konkretnih zahvata. Ako obuhvat prelazi područje jedne županije uspostavlja se mehanizam koordinacije i usklađenja (međužupanijski i međuresorski).

Izmjena i dopuna Strategije prostornog uređenja Republike Hrvatske (Narodne novine, broj 76/13):

„Gospodarski razvoj Republike Hrvatske nije moguć bez nastavka razvoja cestovnog prometa. Naglašava se veliko značenje cestovnog prometa u prostoru Republike Hrvatske zbog prostorne razvedenosti mreže i najprikladnijeg približavanja korisnicima. Cestovni promet nosi individualan promet, što znači da će postavljati sve veće prostorne zahtjeve.“

Cestovni promet u Strategiji i Programu uređenja Republike Hrvatske
– Izvod za područje Krapinsko - zagorske županije



„Opcija korištenja plina smatra se povoljnijom ali je nužno vezana s realizacijom programa opskrbe plinom (vlastiti resursi ili uvoz // npr. LNG i drugim). Uz opskrbu plinom iz Rusije, treba predvidjeti i ostale mogućnosti radi diversifikacije i neovisnosti o samo jednom dobavljaču i samo jednom plinovodu. Iz tih razloga se podržava projekt Adria LNG (novi plinovod, pristan i terminal). Istovremeno započet će realizacija projekta sjeverni Jadran što daje osnovu za širenje plinske mreže u Istri i Primorju, a zatim i u Dalmaciji. Radi sezonskih oscilacija potrošnje plina treba predvidjeti nova skladišta za što će poslužiti stara iscrpljena polja.

Magistralni plinski sustavi (75 – 100 bara) planirani su:

- Slobodnica – Vukovar – Sotin – Negoslavci, Donji Miholjac – Osijek, Osijek – Vukovar, Vukovar – Negoslavci, Donji Miholjac – Novigrad Podravski, Novigrad Podravski – Mursko Središte, Kozarac – Novigrad Podravski – Gola, Lička Jasenica – Senj – Zlobin
- Omišalj (Rijeka) – Zlobin – Bosiljevo – Karlovac – Lučko – Zabok, Bosiljevo – Sisak, Kozarac – Slobodnica (tranzitna količina/smjer je ovisan o izgradnji LNG-a). „

Izmjena i dopuna Programa prostornog uređenja Republike Hrvatske (Narodne novine, broj 84/13)

U Programu prostornog uređenja Republike Hrvatske (Narodne novine, broj 50/99) u točki 3.1.1., podnaslovu Cestovni promet, podtočka (3-2) mijenja se i glasi:

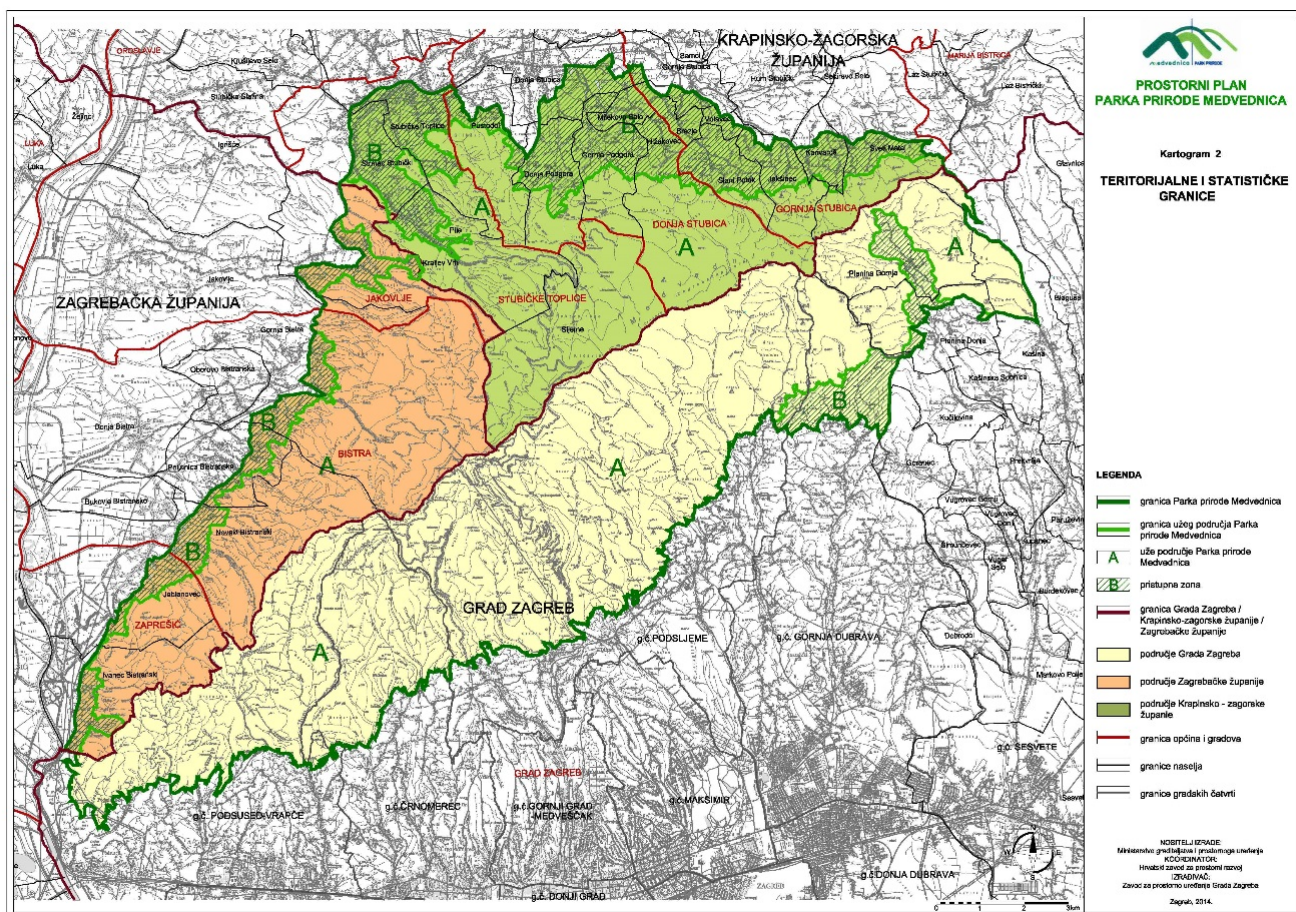
„Prioriteti do 2015. (2020.) godine utvrđeni su s gledišta globalnih ciljeva i aktualnosti stanja. Dopune i promjene prioriteta utvrdit će se u sklopu Strategije prometnog razvitka Republike Hrvatske. Prioriteti su:

- poboljšanje postojeće mreže, osobito na kritičnim dionicama,
- izgradnja obilaznica svih mjesta kroz koje prolaze državne ceste kod kojih je prometno opterećenje kritično,
- povezivanje prometno izoliranih područja Republike Hrvatske,
- dovršenje započetih i izgradnja novih dionica cesta visoke razine usluznosti kod kojih postoji odgovarajuća prognoza rasta prometa i potražnje.

Prostorni plan područja posebnih obilježja Parka prirode Medvednica:

„U prometnoj mreži zagrebačkog prostora Strategija i Program prostornog uređenja Republike Hrvatske određuju kompletiranje autocestovnog prstena oko Zagreba i Medvednice novom brzom državnom cestom između čvora Popovec na auto cesti Zagreb-Varaždin i čvora Mokrice - Zabok na Zagorskoj autocesti, smjerom Popovec – Soblinec -tunel Laz – Marija Bistrica – Bedekovčina - Zabok, čime je na toj razini planiranja riješeno pitanje cestovnog povezivanja Zagreba sa Zagorjem. Prema tome prostor Medvednice i u njoj smješteni park prirode u tim se dokumentima ne tretira kao topografska barijera cestovnom povezivanju Zagreba sa Zagorjem, nego kao zaštićeni prostor prirode.“

Prostorni plan Parka prirode Medvednica – teritorijalne i statističke granice



6. STRUČNE PODLOGE NA KOJOJ SE TEMELJE PROSTORNO PLANSKA RJEŠENJA 2. CILJANIH IZMJENA I DOPUNA PPKZŽ

Planirane trase koridora plinovoda određene su prema dostavljenim podacima tvrtke Plinacro d.o.o.

Planirana trasa koridora brze ceste – varijantno rješenje dionice Zlatar Bistrica – Kašina, određena je prema dostavljenim podacima Hrvatskih cesta d.o.o.

Izradom Strateške studije utjecaja na okoliš izrađene od „Ires ekologija d.o.o. za zaštitu prirode i okoliša“, prostorno planska rješenja ugrađena u 2. Izmjene i dopune PPKZŽ, slijede mjere, smjernice i pokazatelje određene Strateškom procjenom.

Strateška studija je stručna podloga koja se prilaže uz plan i program i obuhvaća sve potrebne podatke, obrazloženja i opise u tekstualnom i grafičkom obliku. Strateškom studijom se određuju, opisuju i procjenjuju vjerojatno značajni utjecaji na okoliš koji mogu nastati provedbom plana ili programa uključujući varijantna rješenja koja uzimaju u obzir ciljeve i obuhvat plana i programa.

7. POPIS SEKTORSKIH DOKUMENATA I PROPISA

7.1. DOKUMENTI KOJIMA SE ODREĐUJE OBVEZA IZRADE 2. IZMJENA I DOPUNA PROSTORNOG PLANA ŽUPANIJE

Odluka o izradi 2. izmjena i dopuna prostornog plana Krapinsko-zagorske županije

Temeljem Zakona, izrada, odnosno izmjena i dopuna i zasebno stavljanje izvan snage prostornog plana započinje na temelju odluke predstavničkog tijela jedinice lokalne i regionalne (područne) samouprave.

Odluka o izradi II Izmjena i dopuna PPŽ-a, prema članku 78. Zakona o prostornom uređenju i gradnji, donijeta je na 4. sjednici Županijske skupštine Krapinsko-zagorske županije 16. prosinca 2013. godine.

Odluka o dopuni Odluke o izradi II Izmjena i dopuna PPŽ-a, donijeta je na 9. sjednici Županijske skupštine Krapinsko-zagorske županije, 26. studenog 2014.

7.2. ZAKONI, PROPISI I ODLUKE

- Zakon o prostornom uređenju i gradnji (NN 76/07, 38/09, 55/11, 90/11 i 50/12, 55/12, 80/13)
- Zakon o prostornom uređenju (NN 153/13)
- Pravilnik o sadržaju, mjerilima kartografskih prikaza, obveznim prostornim pokazateljima i standardu elaborata prostornih planova (NN 106/98, 39/04, 45/04 i 163/04)
- Zakon o arhitektonskim i inženjerskim poslovima i djelatnostima u prostornom uređenju i gradnji („Narodne novine“, broj 152/08, 49/11 i 25/13)
- Zakon o područjima županija, gradova i općina u Republici Hrvatskoj (NN 86/06, 125/06, 16/07, 95/08 – Odluka USRH, 46/10, 145/10, 37/13, 44/13 i 45/13)
- Zakon o zaštiti i očuvanju kulturnih dobara (NN 69/99, 151/03, 157/03, 87/09, 88/10, 61/11, 25/12, 136/12, 157/13 i 152/14)
- Zakon o zaštiti prirode (NN 80/13)
- Zakon o zaštiti okoliša (NN 80/13)
- Zakon o zaštiti od buke (NN 30/09, 55/13 i 153/13)

- Zakon o zaštiti zraka (NN 130/11, 47/14)
- Zakon o održivom gospodarenju otpadom (NN 94/13)
- Zakon o elektroničkim komunikacijama (NN 73/08, 90/11, 133/12, 80/13 i 71/14)
- Zakon o cestama (NN 84/11, 22/13, 54/13, 148/13 i 92/14)
- Zakon o željeznici (NN 94/13 i 148/13)
- Zakon o sigurnosti i interoperabilnosti željezničkog sustava (82/13)
- Zakon o zaštiti i spašavanju (NN 174/04, 79/07, 38/09 i 127/10)
- Zakon o zaštiti od požara (NN 92/10)
- Zakon o poljoprivredi (NN 149/09, 120/12 i 148/13)
- Zakon o šumama (NN 140/05, 82/06, 129/08, 80/10, 124/10, 25/12, 68/12 i 94/14)
- Zakon o poljoprivrednom zemljištu (NN 39/13)
- Zakon o provedbi Uredbe Vijeća (EZ) br. 834/2007 o ekološkoj proizvodnji i označavanju ekoloških proizvoda (NN 80/13 i 14/14)
- Zakon o zaštiti životinja (NN 135/06 i 37/13)
- Zakon o vodama (NN 153/09, 130/11, 56/13 i 14/14)
- Uredba o klasifikaciji voda (NN 77/98, 137/08)
- Pravilnik o graničnim vrijednostima pokazatelja, opasnih i drugih tvari u otpadnim vodama (NN 94/08)
- Pravilnik o najvišim dopuštenim razinama buke u sredini u kojoj ljudi rade i borave (NN 145/04)
- Uredba o graničnim vrijednostima emisije onečišćujućih tvari u zrak iz nepokretnih izvora (NN 117/12)
- Uredba o preporučenim i graničnim vrijednostima kakvoće zraka (NN 101/96 i 2/97-ispr.)
- Pravilnik o najvišim dopuštenim razinama buke u sredini u kojoj ljudi rade i borave (NN 145/04)
- Pravilnik o osiguranju pristupačnosti građevina osobama s invaliditetom i smanjene pokretljivosti (NN 78/13)
- Plan intervencija u zaštiti okoliša (NN 82/99)
- Uredba o procjeni utjecaja zahvata na okoliš (NN 61/14)
- Pravilnik o kretanjima za određivanje gradova i naseljenih mjesta u kojima se moraju graditi skloništa i dr. objekti za zaštitu (NN 2/91)
- Pravilnik o uvjetima za vatrogasne pristupe (NN 35/94, 55/94-ispravak i 142/03)
- Pravilnik o hidrantskoj mreži za gašenje požara (NN 8/06)
- Pravilnik o planu zaštite od požara (NN 51/12)
- Pravilnik o izradi procjene ugroženosti od požara i tehnološke eksplozije (NN 35/94, 110/05 i 28/10)
- Pravilnik o temeljnim zahtjevima za zaštitu od požara elektroenergetskih postrojenja i uređaja (NN 146/05)
- Pravilnik o osnovnim uvjetima kojima javne ceste izvan naselja i njihovi elementi moraju udovoljavati sa stajališta sigurnosti prometa (NN 110/01)
- Pravilnik o turističkoj i ostaloj signalizaciji na cestama (NN 87/02)
- Pravilnik o autobusnim stajalištima (NN 119/07)
- Pravilnik o željezničkoj infrastrukturi (NN 127/05, 16/08)
- Odluka o razvrstavanju javnih cesta (NN 94/14)
- Odluka o razvrstavanju željezničkih pruga (NN 3/14)

8. ZAHTJEVI I MIŠLJENJA

- Članak 90. Zakona o prostornom uređenju („Narodne novine 153/13“)
- Članak 79. Zakona o prostornom uređenju i gradnji („Narodne novine“, broj 76/07,38/09,55/11,90/1150/12,55/12 i 80/13)

9. IZVJEŠĆE O JAVNOJ RASPRAVI

10. EVIDENCIJA POSTUPKA IZRADA I DONOŠENJA

ODLUKA O IZRADI II CILJANIH IZMJENA I DOPUNA PROSTORNOG PLANA KRAPINSKO-ZAGORSKE ŽUPANIJE

Na temelju članka 78. i članka 346. stavak 4, Zakona o prostornom uređenju i gradnji (Narodne novine broj 76/07,38/09,55/11,90/11,50/12,55/12 i 80/13) i članka 17. Statuta Krapinsko zagorske županije (Službeni glasnik Krapinsko zagorske županije broj 13/01, 5/06, 14/09, 11/13 i 26/13- pročišćeni tekst), Županijska skupština Krapinsko zagorske županije na 4. sjednici održanoj dana 16. prosinca 2013. donijela je Odluku o izradi II. ciljanih izmjena i dopuna Prostornog plana Krapinsko zagorske županije.

Na temelju članka 86. stavak 3, u vezi s člankom 87. stavaj 1. Zakona o prostornom uređenju („Narodne novine“ broj 153/13) i članka 17. Statuta Krapinsko zagorske županije (Službeni glasnik Krapinsko zagorske županije broj 13/01, 5/06, 14/09, 11/13 i 26/13- pročišćeni tekst), Županijska skupština Krapinsko zagorske županije na 9. sjednici održanoj dana 26. studenog 2014. donijela je Odluku o dopuni Odluke o izradi II. ciljanih izmjena i dopuna Prostornog plana Krapinsko zagorske županije.

DOSTAVA ZAHTJEVA

Nositelj izrade upućuje Dopis za dostavu zahtjeva, smjernica i postavki, nadležnim tijelima, 27. prosinca 2013. godine.

Dostavljeni zahtjevi, smjernice i postavke za izradu II. izmjena i dopuna Prostornog plana Krapinsko-zagorske županije		
R.br.	Datum dokumenta/ primitka	Tijelo
1.	7.01.2014. 13.01.2014.	KRAPINSKO-ZAGORSKA ŽUPANIJA, ŽUPANIJSKA UPRAVA ZA CESTE
2.	3.01.2014. 13.01.2014.	PLINACRO d.o.o.
3.	7.01.2014. 13.01.2014.	DRŽAVNA UPRAVA ZA ZAŠTITU I SPAŠAVANJE, PODRUČNI URED ZA ZAŠTITU I SPAŠAVANJE KRAPINA
4.	8.01.2014. 13.01.2014.	MINISTARSTVO KULTURE, UPRAVA ZA ZAŠTITU KULTURNE BAŠTINE, KONZERVATORSKI ODJEL U KRAPINI
5.	8.01.2014. 13.01.2014.	GRAD OROSLAVJE
6.	9.01.2014. 13.01.2014.	KOMUNALNO-ZABOK d.o.o.
7.	10.01.2014. 13.01.2014.	ZAVOD ZA PROSTORNO UREĐENJE ZAGREBAČKE ŽUPANIJE
8.	13.01.2014. 14.01.2014.	KRAPINSKO-ZAGORSKA ŽUPANIJA, Upravni odjel za prostorno uređenje, gradnju i zaštitu okoliša
9.	14.01.2014. 16.01.2014.	OPĆINA SVETI KRIŽ ZAČRETJE
10.	14.01.2014. 15.01.2014.	HEP OPERATER DISTRIBUCIJSKOG SUSTAVA d.o.o. ELEKTRA ZABOK

11.	3.01.2014. 15.01.2014.	MINISTARSTVO POLJOPRIVREDE lovstva i drvne industrije	Uprava šumarstva,
12.	13.01.2014. 15.01.2014.	ZAVOD ZA PROSTORNO UREĐENJE VARAŽDINSKE ŽUPANIJE	
13.	13.01.2014. 16.01.2014.	OPĆINA ĐURMANEC	
14.	15.01.2014. 17.01.2014.	HRVATSKE ŠUME d.o.o.	
15.	14.01.2014. 17.01.2014.	HRVATSKA AGENCIJA ZA POŠTU I ELEKTRONIČKE KOMUNIKACIJE	
16.	14.01.2014. 17.01.2014.	AUTOCESTA ZAGREB-MACELJ d.o.o.	
17.	14.01.2014. 17.01.2014.	ZAGORSKI VODOVOD d.o.o.	
18.	14.01.2014. 17.01.2014.	OPĆINA MARIJA BISTRICA	
19.	10.01.2014. 20.01.2014.	MINISTARSTVO UNUTARNJIH POSLOVA; POLICIJSKA UPRAVA KRAPINSKO-ZAGORSKA, Služba zajedničkih upravnih poslova	
20.	8.01.2014. 20.01.2014.	PLIN KONJŠČINA d.o.o.	
21.	17.01.2014. 20.01.2014.	GRAD KRAPINA, Upravni odjel za prostorno uređenje, gradnju, zaštitu okoliša i komunalno gospodarstvo	
22.	14.01.2014. 20.01.2014.	HRVATSKE AUTOCESTE d.o.o.	
23.	21.01.2014. 27.01.2014.	OPĆINA HUM NA SUTLI	
24.	22.01.2014. 27.01.2014.	HRVATSKE CESTE d.o.o.; Sektor za studije i projektiranje Odjel za studije, zakonsku i tehničku regulativu	
25.	24.01.2014. 28.01.2014.	HŽ INFRASTRUKTURA, Razvoj i investicijsko planiranje	
26.	24.01.2014. 3.02.2014.	MINISTARSTVO POLJOPRIVREDE	
28.	5.02.2014. 10.02.2014.	MINISTARSTVO OBRANE, UPRAVA ZA MATERIJALNE RESURSE, SEKTOR ZA NEKRETNINE, GRADITELJSTVO I ZAŠTITU OKOLIŠA Služba za graditeljstvo i zaštitu okoliša	
29.	31.03.2014. 7.04.2014.	Ministarstvo zdravlja	
30.	12.05.2014. 21.05.2014.	FOND ZA ZAŠTITU OKOLIŠA I ENERGETSKU UČINKOVITOST	
31.	2.06.2014. 4.06.2014.	PLINACRO d.o.o.	
32.	31.03.2014. 7.04.2014.	MINISTARSTVO ZDRAVLJA	

OBJAVA I TRAJANJE JAVNE RASPRAVE

Objava: 29. 12. 2014. Trajanje: 9.siječanj 2015. – 9. veljača 2015.

IZVJEŠĆE O JAVNOJ RASPRAVI

27. veljače 2015.

KONAČNI PRIJEDLOG PLANA

3. ožujak 2015.

SUGLASNOST NA PLAN

Ministarstvo graditeljstva i prostornog uređenja, KLASA:350-02/15-11/16; Ur.broj: 531-05-15-2; 17. ožujak 2015.

DONOŠENJE

POSTUPANJE PREMA ZAKONU O ZAŠTITI OKOLIŠA I UREDBI O STRATEŠKOJ PROCJENI UTJECAJA PLANA NA OKOLIŠ

Odabir ovlaštenika:

Imenovanje povjerenstva:

1. Sjednica povjerenstva: 16. srpnja 2014.
2. Sjednica povjerenstva: 12. studenog 2014.
 - Mišljenje Povjerenstva o cjelovitosti i utemeljenosti Strateške studije na okoliš II. Ciljanih izmjena i dopuna Prostornog plana Krapinsko-zagorske županije

Javna rasprava:

9. siječnja 2015. – 9. veljače 2015.

11. SUGLASNOST NA PLAN

**12. DOPISI O NEPRIHVAĆANJU/DJELOMIČNOM PRIHVAĆANJU
PRIMJEDBI**

13. SAŽETAK

Odluka o izradi II Ciljanih izmjena i dopuna PPŽ-a, prema članku 78. Zakona o prostornom uređenju i gradnji; Narodne novine broj 76/07,38/09,55/11,90/11, donešena na 4. sjednici Županijske skupštine Krapinsko-zagorske županije 16. prosinca 2013. godine, a Odluka o dopuni Odluke, na 9. sjednici Županijske skupštine Krapinsko-zagorske županije 26. studenog 2014. godine kojima su se odredili osnovni uvjeti, smjernice i rokovi, temeljem kojih je započela izrada Plana, sa ciljem izmjena i dopuna koje se odnose isključivo na infrastrukturne sustave navedene u razlozima izrade plana.

Odlukom je određen Upravni odjel za prostorno uređenje i gradnju kao nositelj izrade u ime Krapinsko-zagorske županije, a Zavod za prostorno uređenje Krapinsko-zagorske županije kao izrađivač II. Izmjena i dopuna Plana.

Razlog za pokretanje izrade Plana je utvrđena potreba osiguranja prostorno planskih uvjeta za razvoj energetske, prometne i komunalne infrastrukture od važnosti za Republiku Hrvatsku i Županiju utvrđivanjem i osiguranjem planiranih trasa koridora: Međunarodnog plinovoda Rogatec – Zabok, postojećeg plinovoda Rogatec – Zabok (izmještanje trase), magistralnih plinovoda: Đurmanec – Lepoglava, Zabok – Ludbreg, i Zabok – Lučko te Zabok – Kumrovec (izmještanje trase) čime se osigurava bolji, kvalitetniji i ekonomičniji protok energenta unutar državnog, regionalnog i lokalnog energetskog sustava, uz što manje negativne utjecaje na značajke i sastavnice okoliša.

Nova trasa koridora brze ceste na dionici Zlatar Bistrica – Marija Bistrica – Kašina određuje se kao ekonomično i prostorno prihvatljivo rješenje čime se omogućuje izgradnja prometnice s ciljem bržeg, jeftinijeg i protočnijeg prometnog tijeka uz rasterećenje sadašnjeg prometa i povećanje prometne konkurentnosti šireg područja.

Određivanje lokacije za izgradnju kazete za zbrinjavanje azbesta ima za cilj deponiranje na način da se navedeni otpad izolira i učini inertim te da u tim uvjetima njegove čestice ne mogu dospjeti u okolni prostor.

Smještaj uređaja za pročišćavanje otpadnih voda planira se na području Grada Oroslavja, na lijevoj strani rijeke Krapine, uz državnu cestu D1. Uz planiranu novu lokaciju uređaja mijenja se i pripadajući dio trase kolektora koji se u cijelosti planira na području Grada Oroslavja. Izgradnja uređaja za pročišćavanje otpadnih voda će pridonijeti poboljšanju komunalnog standarda, smanjiti organsko i anorgansko zagađenje okolnih vodotoka te se poboljšati zdravstveni, sanitarni i ekološki uvjeti područja.

Izmjene u dijelu koji se odnosi na zaštićena prirodna dobra, rade se zbog usklađivanja sa zakonskim i drugim propisima te usvojenog Prostornog plana područja posebnih obilježja Parka prirode Medvednica.

Ostale izmjene uvjetovane su zahtjevima nadležnih tijela i odnose se na dopune Odredbi za provođenje plana.

II. Izmjene i dopune Plana izrađene su na kartografskim prikazima: Kartografski prikaz 1. Korištenje i namjena površina 1 : 100000; Kartografski prikaz 2. Infrastrukturni sustavi 1: 100000; Kartografski prikaz 3. Uvjeti korištenja, uređenja i zaštite prostora

Za potrebe izrade Izmjena i dopuna Plana, izrađena je Strateška studija utjecaja plana na okoliš, te su mjere predviđene Strateškom studijom ugrađene u II. Izmjene i dopune Plana.

Po obavljenim zakonskim postupcima prilikom izrade te dobivenim mišljenjima i suglasnostima, II. Izmjene i dopune Plana donosi Županijska skupština.