



**REPUBLIKA HRVATSKA
KRAPINSKO-ZAGORSKA ŽUPANIJA
UPRAVNI ODJEL ZA POSLOVE
ŽUPANA I ŽUPANIJSKE SKUPŠTINE**

KLASA: 402 -08/10-01/02
URBROJ: 2140/01-12-10-2
Krapina, 03. prosinca 2010.

**n/p župana
n/p Županijske skupštine**

Predmet: Nacrt prijedloga Izjave o osiguranju sredstava
za upravljanje zaštiti enim područjem - značajni krajobraz
„Zelenjak - Risvička i Cesarska gora“

PRAVNI TEMELJ: članak 22. stavak 1. Zakona o zaštiti prirode («Narodne novine» broj 70/05. i 139/08.) i članak 17. Statuta Krapinsko-zagorske županije („Službeni glasnik Krapinsko-zagorske županije“ broj 13/01., 5/06., 11/06.-pročišćeni tekst i 14/09.).

NADLEŽNOST ZA DONOŠENJE: Županijska skupština

PREDLAGATELJ: Župan

IZVJESTITELJ: Ivan Ištok, ravnatelj Javne ustanove za upravljanje zaštićenim prirodnim vrijednostima na području Krapinsko-zagorske županije.

OBRAZLOŽENJE:

Javna ustanova za upravljanje zaštićenim prirodnim vrijednostima na području Krapinsko-zagorske županije pokrenula je postupak odnosno radnje potrebne za proglašenje Zelenjaka i Risvičke i Cesarske gore zaštićenim prirodnim vrijednostima odnosno zaštićenim područjem u kategoriji «značajni krajobraz». Postupak proglašavanja zaštićenih prirodnih vrijednosti uređen je člancima 21. do 25. Zakona o zaštiti prirode. Postupak započinje izradom Stručne podloge od strane Državnog zavoda za zaštitu prirode, a koja Stručna podloga je izrađena. Temeljem Stručne podloge izrađuje se prijedlog akta o proglašenju, te je izrađeni i tekst Nacrta prijedloga Odluke o proglašenju «Zelenjaka-Risvičke i Cesarske gore» značajnim krajobrazom. Tekst nacrta prijedloga Odluke zajedno s Stručnom podlogom s kartografskim dokumentacijom dati će se na javni uvid, koji traje najmanje 30 dana. Nakon što postupak javnog uvida bude završen, župan će utvrditi Prijedlog odluke o proglašenju «Zelenjaka - Risvičke i Cesarske gore» značajnim krajobrazom. Prijedlog odluke, s svom

ostalom dokumentacijom poslati e se Ministarstvu kulture i Ministarstvu poljoprivrede, ribarstva i ruralnog razvoja, radi dobivanja prethodne suglasnosti. Nakon dobivanja suglasnosti, Županijska skupština e donijeti odluku o proglašenju Zelenjaka i Risvi ke i Cesarske gore zaštiti enim podru jem-zna ajnim krajobrazom. Da bi se postupak proglašenja mogao nastaviti, u skladu s l. 22. st. 1. Zakona o zaštiti prirode, potrebno je da Županijska skupština donese Izjavu o osiguranju sredstava za upravljanje zaštiti enim podru jem - zna ajnim krajobrazom „Zelenjak - Risvi ka i Cesarska gora“.

Temeljom iznijetoga predlaže se županu da utvrdi Prijedlog izjave a Županijskoj skupštini da usvoji Prijedlog i donese Izjavu o osiguranju sredstava za upravljanje zaštiti enim podru jem - zna ajni krajobraz «Zelenjak - Risvi ka i Cesarska gora“.

U prilogu lanovima Županijske skupštine dostavlja se obrazloženje ravnatelja Javne ustanove kao i tekst Nacrta prijedloga odluke o proglašenju zaštiti enog podru ja i Pregledna karta na kojoj je dan prikaz podru ja koje se stavlja pod zaštitu.

POTREBNA FINACIJSKA SREDSTVA: prema tekstu Izjave.

**PRO ELNICA
Dubravka Sinkovi**

Prilog:

1. Obrazloženje ravnatelja JU,
2. Tekst Nacrta prijedloga Odluke,
3. Pregledna karta zaštiti enog podru ja,
4. Prijedlog zaklju ka župana,
3. Prijedlog izjave.



REPUBLIKA HRVATSKA
KRAPINSKO-ZAGORSKA ŽUPANIJA

Ž U P A N

KLASA: 402-08/10-01/02

URBROJ: 2140/01-09-10-3

Krapina, 07. prosinca 2010.

ŽUPANIJSKA SKUPŠTINA

PREDMET: Prijedlog izjave o osiguranju sredstava za
upravljanje zaštićenim područjem - značajni
krajobraz „Zelenjak - Risvička i Cesarska gora“

Na temelju članka 32. Statuta Krapinsko-zagorske županije («Službeni glasnik Krapinsko-zagorske županije» broj 13/01., 5/06., 11/06.-pročišteni tekst i 14/09.), **župan Krapinsko-zagorske županije** dana 07. prosinca 2010. godine donosi

Z A K L J U A K

1. Utvrđuje se Prijedlog izjave o osiguranju sredstava za upravljanje zaštićenim područjem - značajni krajobraz „Zelenjak - Risvička i Cesarska gora«.
2. Akt iz točke 1. ovog Zaključka sastavni je dio istog, te se podnosi Županijskoj skupštini na razmatranje i usvajanje.
3. Za izvjestitelja po točki 1., a vezano za točku 2. ovog Zaključka zadužuje se Ivan Ištok, ravnatelj Javne ustanove za upravljanje zaštićenim prirodnim vrijednostima na području Krapinsko-zagorske županije.

Ž U P A N

mr. sc. Siniša Hajdaš Dončić

Dostaviti:

1. Županijska skupština,
2. za Zbirku isprava,
3. pismohrana.

Temeljem članka 21. stavak 3. i članka 22. stavka 1. Zakona o zaštiti prirode («Narodne novine» broj 70/05. i 139/08.) i članka 17 Statuta Krapinsko-zagorske županije («Službeni glasnik Krapinsko-zagorske županije» broj 4/02., 5/06., 11/06. -pro iš eni tekst i 14/09), uz suglasnost Ministarstva kulture, Klasa:_____ Urbroj:_____ od _____ godine i Ministarstva poljoprivrede, ribarstva i ruralnog razvoja, Klasa:_____ Urbroj:_____ od _____ godine, Županijska skupština Krapinsko-zagorske županije na ____ sjednici održanoj dana _____ 2011. godine, donijela je

TEKST NACRTA PRIJEDLOGA ODLUKE
(o proglašenju Zelenjaka - Risvi ke i Cesarske gore
zna ajnim krajobrazom)

članak 1.

Podru je Zelenjaka - Risvi ke i Cesarske gore ukupne površine 287,305 ha, koje se prostire na podru ju Grada Klanjca i Op ina Kumrovec i Tuhelj, proglašava se zašti enim dijelom prirode u kategoriji zna ajni krajobraz.

članak 2.

Prostorna granica zna ajnog krajobraza Zelenjak - Risvi ka i Cesarska gora odre ena je kako slijedi:

Granica zna ajnog krajobraza Zelenjak – Risvi ka i Cesarska gora po inju u to ki T1 (koordinate: x 5554735,579; y 5102042,673) koja se nalazi na željezni kom mostu na rijeci Sutli, a ujedno i državnoj granici Republike Hrvatske i Republike Slovenije, zatim ide pravocrtno u smjeru sjeveroistoka do to ke T2 (koordinate: x 5554753,901; y 5102058,270) koja se nalazi na desnom rubu ceste D205 (grani ni prijelaz Razvor (granica Republike Slovenije) – Kumrovec – Klanjec – vor Mokrice (A2). Od to ke T2 nastavlja se u smjeru sjevera prate i desni rub ceste D205, a zatim se na ulazu u selo Risvica odvaja od ceste D205 na sporednu cestu kroz selo Risvica prate i i dalje desni rub ceste u smjeru sjeveroistoka prema selu Gornja Risvica sve do to ke T3 (koordinate: x 5555323,368; y 5103052,452). Od to ke T3 skre e u smjeru jugoistoka prate i tok potoka Risvica sve do to ke T4 (koordinate: x 5555731,470; y 5102339,670) koja se nalazi na mostu (lijevom rubu ceste) županijske ceste Tuhelj-Zelenjak. Od to ke T4 nastavlja dalje u smjeru juga/jugoistoka prate i lijevi rub županijske ceste Tuhelj-Zelenjak sve do to ke T5 (koordinate: x 5555737,069; y 5102273,448). Od to ke T5 ide pravocrtno u smjeru istoka do to ke T6 (koordinate: x 5555754,216; y 5102272,344) te dalje prema selu Podgora prate i desni rub ceste sve do to ke T7 (koordinate: x 5556958,028; y 5102462,117) u kojoj prestaje asfaltirana cesta. Od to ke T7 nastavlja u smjeru juga putem sve do to ke T8 (koordinate: x 5556955,284; y 5102446,421) od koje nastavlja u smjeru istoka/jugoistoka prate i i dalje put sve do to ke T9 (koordinate: x 5557232,826; y 5102395,539). Od to ke T9 dalje nastavlja u smjeru jugoistoka prate i put sve do to ke T10 (koordinate: x 5557680,254; y 5102068,257). U to ki T10 skre e u smjeru jugozapada prate i i dalje put do to ke T11 (koordinate: x 5557593,977; y 5101964,867), od koje skre e u smjeru jugoistoka prate i put do to ke T12 (koordinate: x 5557723,764; y 5101824,730) od koje dalje nastavlja u smjeru juga/jugoistoka prate i put sve do to ke T13 (koordinate: x 5557817,101; y 5101443,441). U to ki T13 skre e u smjeru sjeveroistoka putem do to ke T14 (koordinate: x 5557822,682; y 5101454,882) od koje nastavlja u smjeru zapada/jugozapada putem, te desnim rubom asfaltirane ceste do to ke T15 (koordinate: x 5557197,776; y 5101428,298). U to ki T15 odvaja se od asfaltirane ceste te dalje prati put u smjeru zapada/jugozapada sve do to ke T16 (koordinate: x 5556758,497; y 5101246,403). U to ki T16 nastavlja pravocrtno u smjeru jugozapada do to ke T17

(koordinate: x 5556728,148; y 5101172,254) od koje nastavlja u smjeru zapada prate i put sve do to ke T18 (koordinate: x 5556410,423; y 5101135,982) koja se nalazi na desnom rubu ceste D205. Dalje nastavlja desnim rubom ceste D205 u smjeru sjeverozapada do to ke T19 (koordinate: x 5556400,799; y 5101147,672). Od to ke T19 skre e u smjeru jugozapada te ide pravocrtno do to ke T20 (koordinate: x 5556383,000; y 5101137,000) koja se nalazi na državnoj granici Republike Hrvatske i Republike Slovenije. Od to ke T20 granica nastavlja dalje u smjeru sjeverozapada prate i državnu granicu sve do po etne to ke T1.

Koordinate referentnih to aka (Gauß-Krüger koordinatni sustav, Transverse Mercator projekcija na Bassel 1841 elipsoidu i Hermannskogel map datumu)

Referentna to ka	X	Y
T1	5554735,579	5102042,673
T2	5554753,901	5102058,270
T3	5555323,368	5103052,452
T4	5555731,470	5102339,670
T5	5555737,069	5102273,448
T6	5555754,216	5102272,344
T7	5556958,028	5102462,117
T8	5556955,284	5102446,421
T9	5557232,826	5102395,539
T10	5557680,254	5102068,257
T11	5557593,977	5101964,867
T12	5557723,764	5101824,730
T13	5557817,101	5101443,441
T14	5557822,682	5101454,882
T15	5557197,776	5101428,298
T16	5556758,497	5101246,403
T17	5556728,148	5101172,254
T18	5556410,423	5101135,982
T19	5556400,799	5101147,672
T20	5556383,000	5101137,000

lanak 3.

Prostorne granice ucrtane na topografskoj karti u mjerilu 1:25000 i popis katastarskih estica zna ajnog krajobraza Zelenjak - Risvi ka i Cesarska gora nalaze se u prilogu ove Odluke i njezin su sastavni dio.

lanak 4.

Na zašt i eno podru je zna ajnog krajobraza Zelenjak - Risvi ka i Cesarska gora primjenjuju se odredbe Zakona o zašt i ti prirode i drugi propisi koji se odnose na zašt i ene prirodne vrijednosti.

U zna ajnom krajobrazu nisu dopušteni zahvati i radnje koje narušavaju obilježja zbog kojih je proglašen.

lanak 5.

Zna ajnim krajobrazom Zelenjak - Risvi ka i Cesarska gora, po stupanju na snagu ove Odluke upravlja Javna ustanova za upravljanje zašt i enim prirodnim vrijednostima na podru ju Krapinsko-zagorske županije.

Sredstva za upravljanje zaštite u područjima osiguravaju se u Proračunu Krapinsko-zagorske županije, a Izjava o osiguranim sredstvima sastavni je dio ove Odluke.

Članak 6.

Odluka o proglašenju dostavlja se Ministarstvu kulture radi upisa u katastar u Općinski registar zaštite u područjima prirodnih vrijednosti.

Članak 7.

Odluka o proglašenju dostavlja se nadležnom sudu radi zabilježbe u zemljišnim knjigama.

Članak 8.

Ova Odluka stupa na snagu osmog dana od dana objave u «Narodnim novinama» a objavit će se i u «Službenom glasniku Krapinsko-zagorske županije».

KLASA:
URBROJ:
Krapina,

**PREDSJEDNIK
ŽUPANIJSKE SKUPŠTINE**



REPUBLIKA HRVATSKA
KRAPINSKO-ZAGORSKA ŽUPANIJA
ŽUPANIJSKA SKUPŠTINA

KLASA: 402-08/10-01/02

URBROJ: 2140/01-01-10-4

Krapina, __. prosinca 2010.

Na temelju članka 22. stavka 1. Zakona o zaštiti prirode («Narodne novine» broj 70/05. i 139/08.) i članka 17. Statuta Krapinsko-zagorske županije («Službeni glasnik Krapinsko-zagorske županije» broj 4/02., 5/06., 11/06.-pro i šeni tekst i 14/09.) Županijska skupština Krapinsko-zagorske županije na 9. sjednici održanoj dana __. prosinca 2010. godine d o n o s i

IZJAVU

o osiguranju sredstava za upravljanje zaštićenim područjem - značajni krajobraz
„Zelenjak - Risvička i Cesarska gora“

I.

Za upravljanje zaštićenim područjem - značajni krajobraz „Zelenjak - Risvička i Cesarska gora“ koje se nalazi na području Grada Klanjca, Općine Kumrovec i Općine Tuhelj sredstva su osigurana u Proračunu Krapinsko-zagorske županije, i to za 2011. godinu u iznosu od 30.000,00 kuna, za 2012. godinu u iznosu od 30.000,00 kuna i za 2013. godinu u iznosu od 35.000,00 kuna.

II.

Ova Izjava objavit će se u „Službenom glasniku Krapinsko-zagorske županije».

PREDSJEDNIK
ŽUPANIJSKE SKUPŠTINE
Višeslav Luk, dr. med.

Dostaviti:

- 1 Ministarstvo kulture,
- 2 JU ustanova za upravljanje zaštićenim prirodnim vrijednostima na području KZZ,
- 3 «Službeni glasnik Krapinsko-zagorske županije», za objavu,
- 4 Upravni odjel za gospodarstvo i financije,
- 5 Upravni odjel za prostorno uređenje, gradnju i zaštitu vječnog okoliša,
6. Za Zbirku isprava,
7. Za prilog zapisniku,
8. Pismohrana.



**JAVNA USTANOVA ZA UPRAVLJANJE ZAŠTIĆENIM
PRIRODNIM VRIJEDNOSTIM NA PODRUČJU
KRAPINSKO-ZAGORSKE ŽUPANIJE**

Magistratska 1, 49000 Krapina, tel: 049/315-060

KLASA: 351-01/10-01/52

URBROJ: 2140-18-10-2

Krapina, 17. studeni 2010.g.

REPUBLIKA HRVATSKA
ŽUPANIJA KRAPINSKO - ZAGORSKA
ŽUPANIJSKA SKUPŠTINA
KRAPINA

Primljeno:	01.12.2010.		
Klasifikacijska oznaka	402-08/10-01/02	Org. jed.	
Proceduralni broj	2140-18-10-1	Pril.	Vrij.

ŽUPAN

ŽUPANIJSKA SKUPŠTINA

Predmet: Obrazloženje Izjave o osiguranju sredstava za upravljanje zaštićenim područjem - značajni krajobraz „Zelenjak - Risvička i Cesarska gora“

Područje doline „Zelenjak“ kod Klanjca odlukom Zemaljskog zavoda za zaštitu prirodnih rijetkosti od 26. veljace 1949. g. zaštićeno je kao prirodna rijetkost, a rješenjem Zavoda za zaštitu prirode 1961. g. određuje se upis područja u Registar zaštićenih objekata prirode kao rezervat prirodnog predjela (park-šuma) i memorijalni spomenik prirode.

Na osnovu inicijative grada Klanjca za proširenje zaštićenog područja na Risvičku i Cesarsku goru, Ustanova je, sukladno Zakonu o zaštiti prirode (NN70/05 i 139/08.), zatražila od Državnog zavoda za zaštitu prirode izradu Stručne podloge za navedeno područje.

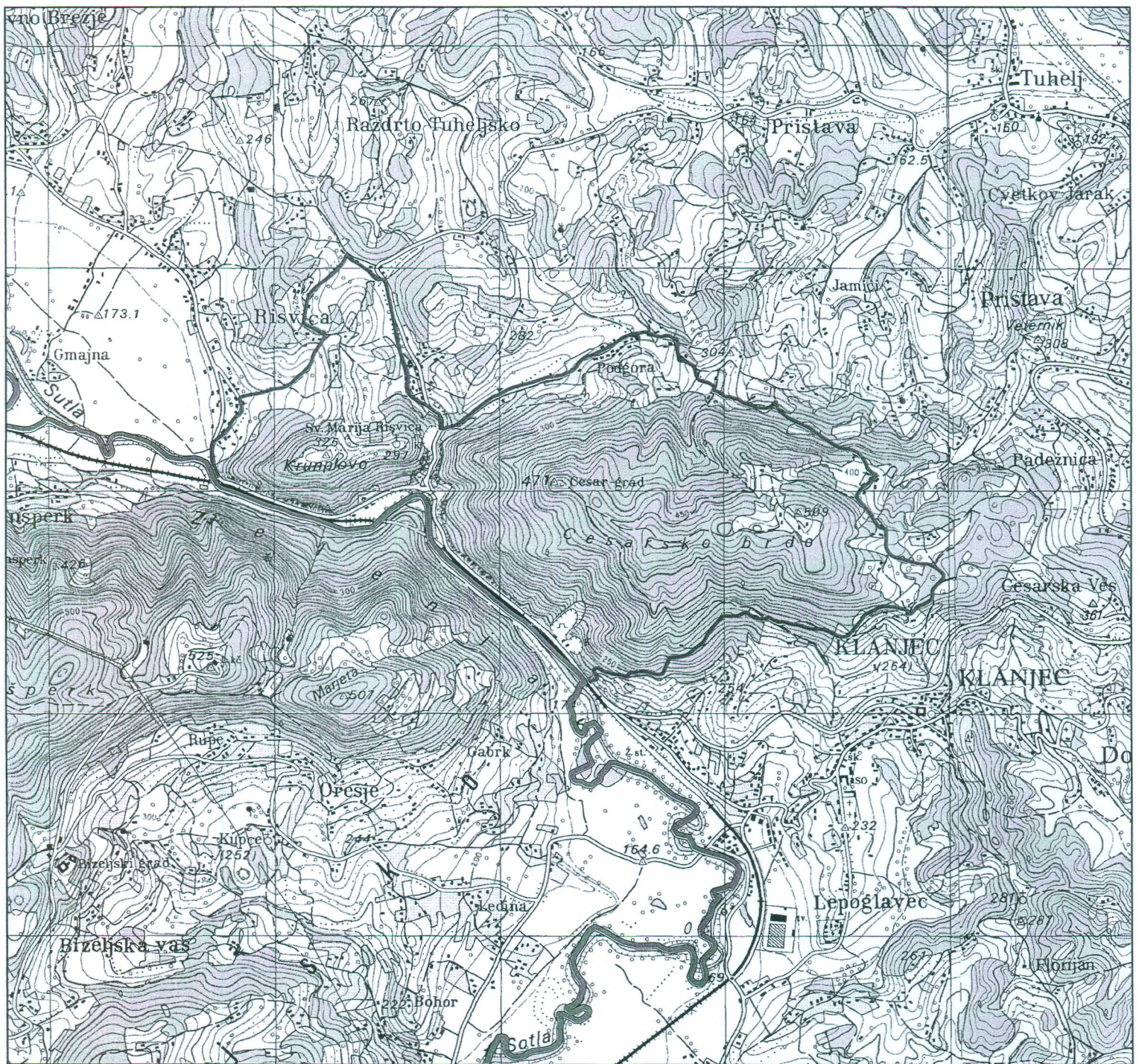
Proširenjem postojećeg zaštićenog područja doline Zelenjak (oko 50 ha) na Cesarsku i Risvičku goru (ukupno 287,305 ha.), postići će se povezivanje ovog jedinstvenog područja izuzetnih prirodnih i kulturno-povijesnih vrijednosti u jednu cjelinu. Na taj način očuvati će se prirodne vrijednosti područja, neponovljivost krajobraza, način slaganja prirodnih, antropogenih, estetskih i osjetljivih elemenata koji ga sačinjavaju te tako tvore tipičan identitet ovog područja, a njegova jedinstvenost i krajobrazna prepoznatljivost ostat će očuvana za buduće naraštaje. Zaštita ovog područja doprinijet će integralnoj zaštiti kulturno-povijesnih i prirodnih vrijednosti područja s ljudskim aktivnostima kao značajnim činiteljem opstanka prirodnog i kulturnog krajobraza te njegovoj boljoj turističkoj valorizaciji.

Sukladno Članku 22. Zakona o zaštiti prirode, o prijedlogu za proglašenje zaštićenog područja izvješćuje se javnost, što podrazumijeva uvid u predloženi akt o proglašenju te Stručnu podlogu. Sastavni dio akta je i predložena **Izjava o osiguranju sredstava za upravljanje zaštićenim područjem.**



Osigurana sredstva će se u naredne tri godine koristiti za uređenje i označavanje granica, te upravljanje prostorom novog zaštićenog područja.




RAVNATELJ
Ivan Ištok dipl. ing.



Pregledna karta

-  Granica značajnog krajobraza "Zelenjak-Risvička i Cesarska gora"
-  Granica Republike Hrvatske



Datum izrade: 07. rujna 2010. g.

Izvori podataka:
TK 1:25000, Državna geodetska uprava



Davanje Marković



DZZP