



REPUBLIKA HRVATSKA
KRAPINSKO - ZAGORSKA ŽUPANIJA
**Upravni odjel za prostorno uređenje,
gradnju i zaštitu okoliša**

Klasa: 361-01/13-01/1185

Ur. broj: 2140/01-08/1-15-39

Krapina, 27. veljače 2015.

IZVJEŠĆE O JAVNOJ RASPRAVI

II Ciljane izmjene i dopune Prostornog plana Krapinsko-zagorske županije

UVOD

Temeljem članka 78. i članka 346. stavka 4. Zakona o prostornom uređenju i gradnji („Narodne novine“, broj 76/07, 38/09, 55/11, 90/11, 50/12, 55/12 i 80/13 – u daljnjem tekstu Zakon), i članka 17. Statuta Krapinsko-zagorske županije („Službeni glasnik Krapinsko-zagorske županije“, broj 13/01, 5/06, 14/09, 11/13 i 26/13) Županijska skupština Krapinsko-zagorske županije donijela je Odluku o izradi II Ciljanih izmjena i dopuna Prostornog plana Krapinsko-zagorske županije („Službeni glasnik Krapinsko-zagorske županije“, broj 31/13), te temeljem članka 86.stavak 3. u vezi sa člankom 87.stavak 1. Zakona o prostornom uređenju (Narodne novine“ broj 153/13) i članka 17. Statuta Krapinsko-zagorske županije („Službeni glasnik Krapinsko-zagorske županije“, broj 13/01, 5/06, 14/09, 11/13 i 26/13) Županijska skupština Krapinsko-zagorske županije donijela je Odluku o dopuni Odluke o izradi II Ciljanih izmjena i dopuna Prostornog plana Krapinsko-zagorske županije („Službeni glasnik Krapinsko-zagorske županije“, broj 30/14), – u daljnjem tekstu: Plan.

Razlog za pokretanje izrade Plana je utvrđena potreba osiguranja prostorno planskih uvjeta za razvoj energetske, prometne i komunalne infrastrukture od važnosti za Republiku Hrvatsku i Županiju utvrđivanjem i osiguranjem planiranih trasa koridora: Međunarodnog plinovoda Rogatec – Zabok, magistralnih plinovoda: Rogatec – Zabok (djelomično izmještanje), Đurmanec – Lepoglava, Zabok – Ludbreg, Zabok – Kumrovec (djelomično izmještanje) i Zabok – Lučko, novog koridora brze ceste na dionici Zlatar Bistrica – Marija Bistrica – Kašina, izmještanje uređaja za pročišćavanje otpadnih voda sa područja Općine Veliko Trgovišće na područje Grada Oroslavja kao i izmjena pripadajućeg dijela trase kolektora, određivanje lokacije za zbrinjavanje azbesta, te izmjena prema zahtjevima nadležnih tijela u skladu sa zakonima i propisima.

Temeljem članka 103. stavka 2. Zakona o prostornom uređenju („Narodne novine“, broj 153/13), izrađuje se Izvješće o javnoj raspravi kao osnova za izradu i utvrđivanje Konačnog prijedloga Plana.

PODACI O OBJAVI JAVNE RASPRAVE

Na temelju članka 96. Zakona o prostornom uređenju („Narodne novine“, broj 153/13), Nositelj izrade Plana je objavio javnu raspravu o prijedlogu Plana oglasom u Večernjem listu od 3. siječnja 2015., na web stranicama Krapinsko-zagorske županije, te na web stranicama Ministarstva graditeljstva i prostornog uređenja. Obavijest je izložena na oglasnim pločama Krapinsko-zagorske županije, Gradova: Krapine, Zaboka, Oroslavja i Donje Stubice, Općina: Hum na Sutli, Petrovsko, Đurmanec, Jesenje, Sveti Križ Začretje, Bedekovčina, Gornja Stubica, Marija Bistrica, Zlatar Bistrica, Konjščina, Budinščina i Hrašćina.

Prijedlog Plana bio je izložen na javni uvid u vremenu od 9. siječnja do 9. veljače 2015. godine odnosno 30 dana kako je propisano člankom 88. Zakona. Javni uvid u Prijedlog Izmjene i dopune PPŽ -a obavljen je u:

- prostorijama Nositelja izrade Plana u Upravnom odjelu za prostorno uređenje, gradnju i zaštitu okoliša u Krapini, Magistratska 1;
- prostorijama Općine Marija Bistrica, Trg pape Ivana Pavla II 34, Marija Bistrica

U sklopu javne rasprave održano je javno izlaganje 21. siječnja 2015. u 14 sati, u maloj dvorani Pučkog otvorenog učilišta u Krapini te javno izlaganje 22. siječnja 2015. u 14 sati, u prostorijama Općine Marija Bistrica.

Rok za davanje odnosno dostavu primjedbi i prijedloga te očitovanja na Plan, bio je do 9. veljače 2015. U obavijesti kojim je objavljena javna rasprava bila je data jasna uputa (sukladno Zakonu) na koji način se daju primjedbe i prijedlozi.

POPIS POZVANIH SUDIONIKA U JAVNOJ RASPRAVI PREMA POSEBNOJ OBAVIJESTI

Nositelj izrade je prema članku 103. Zakona o prostornom uređenju, pisanu obavijest o javnoj raspravi te obavijest o javnoj raspravi i traženje mišljenja, dostavio slijedećim tijelima:

1. Ministarstvo prostornog uređenja i graditeljstva, Ulica Republike Austrije 20, Zagreb
2. Ministarstvo zaštite okoliša i prirode, Uprava za zaštitu prirode, Radnička cesta 80, Zagreb
3. Ministarstvo zaštite okoliša i prirode, Uprava za zaštitu okoliša i održivi razvoj, Radnička cesta 80, Zagreb
4. Ministarstvo poljoprivrede, Uprava šumarstva, lovstva i drvne industrije, Zagreb, Ulica grada Vukovara 78
5. Ministarstvo poljoprivrede, Uprava vodnog gospodarstva, Zagreb, Ulica grada Vukovara 78
6. Ministarstvo poljoprivrede, Uprava poljoprivrede i prehrambene industrije, Zagreb, Ulica grada Vukovara 78
7. Ministarstvo kulture, Uprava za zaštitu kulturne baštine, Konzervatorski odjel u Krapini za područje Krapinsko-zagorske županije, Krapina, Magistratska 12
8. Ministarstvo zdravlja, Uprava za sanitarnu inspekciju, Služba županijske sanitarne inspekcije, PJ-Odjel za središnju Hrvatsku, Ispostava Krapina, Krapina, Frana Galovića bb
9. Ministarstvo unutarnjih poslova, PU Krapinsko-zagorska, Odjel zaštite od požara, Krapina, dr. Franje Tuđmana bb
10. Ministarstvo gospodarstva, Zagreb, Ulica grada Vukovara 78
11. Ministarstvo pomorstva, prometa i infrastrukture, Zagreb, Prisavlje 14

12. Javna ustanova za upravljanje zaštićenim prirodnim vrijednostima na području Krapinsko-zagorske županije, Krapina, Magistratska 1
13. Javna ustanova „Park prirode Medvednica“, Zagreb, Bliznec 70
14. Hrvatske vode, VGO Gornja Sava, Zagreb, Ulica grada Vukovara 271
15. Krakom d.o.o. Krapina, Gajeva 20
16. Komunalno Zabok d.o.o. Zabok, Zivtov trg 3, Zabok
17. Komunalac Konjščina d.o.o., Konjščina, Jertovec 150
18. Grad Krapina, Magistratska 30
19. Grad Zabok, Zivtov trg 10
20. Grad Oroslavje, Oro trg 1
21. Grad Donja Stubica, Trg Matije Gupca 20/II
22. Općina Petrovsko, Petrovsko 1
23. Općina Hum na Sutli, Hum na Sutli 175
24. Općina Đurmanec, Đurmanec 136
25. Općina Jesenje, Gornje Jesenje 103
26. Općina Sveti Križ Začretje, Trg hrvatske kraljice Jelene 1
27. Općina Bedekovčina, Trg Ante Starčevića 4
28. Općina Gornja Stubica, Trg Svetog Jurja 2
29. Općina Marija Bistrica, Trg Pape Ivana Pavla II 34
30. Općina Zlatar Bistrica, Vladimira Nazora 56
31. Općina Konjščina, Ivica Gluhaka 13
32. Općina Budinščina, Budinščina 6
33. Općina Hrašćina, Trgovišće 23c
34. Ministarstvo obrane, Uprava za materijalne resurse, Sektor za nekretnine, graditeljstvo i zaštitu okoliša, Služba za graditeljstvo i zaštitu okoliša, Trg kralja Petra Krešimira IV br. 1, 10 000 Zagreb
35. HŽ Infrastruktura d.o.o., Mihanovićeva 12, Zagreb
36. Hrvatske autoceste d.o.o., Širolina 4, Zagreb
37. Hrvatske ceste d.o.o., Vončinina 3, Zagreb
38. Autocesta Zagreb Macelj d.o.o., Garićgradska 18, Zagreb
39. Hrvatske šume d.o.o., Ljudevita Farkaša Vukotinovića 2, Zagreb
40. Hrvatska agencija za poštu u elektroničke komunikacije, Roberta Frangeša Mihanovića 9, Zagreb
41. Zavod za prostorno uređenje Varaždinske županije, Mali plac 1a, Varaždin
42. HEP, Elektra Zabok, Matije Gupca 57, Zabok
43. Županijska uprava za ceste Krapinsko-zagorske županije, Janka Leskovara 40/1, Pregrada
44. Zavod za prostorno uređenje Zagrebačke županije, Ulica grada Vukovara 72, Zagreb
45. Državna uprava za zaštitu i spašavanje, Područni ured za zaštitu i spašavanje Krapina, Ulica Ivana Rendića 7, Krapina
46. Plinacro d.o.o., Savska 88a, Zagreb

POPIS SUDIONIKA KOJI SU U ROKU DALI PRIJEDLOGE I PRIMJEDBE TE OČITOVANJA TIJEKOM JAVNE RASPRAVE, U TIJEKU JAVNOG IZLAGANJA, U PISANOM OBLIKU TE U KNJIGE PRIMJEDBI

U tijeku javne rasprave, a temeljem dopisa nadležnim tijelima za traženje mišljenja, Nositelj izrade zaprimio je jedanaest (11) podnesaka odnosno pisanih očitovanja, mišljenja, prijedloga i primjedbi,

Za vrijeme javnog izlaganja, nije bilo izrečenih primjedbi, a u knjigama primjedbi zabilježena je jedna (1) primjedba u knjizi primjedbi u Mariji Bistrici.

U skladu s člankom 102. Zakona o prostornom uređenju, sve prijedloge i primjedbe koje su dali sudionici u roku i na način određen Zakonom, obradio je stručni izrađivač u suradnji s Nositeljem izrade Plana.

PRIMJEDBE, ZAHTJEVI I MIŠLJENJA TIJELA, FIZIČKIH I PRAVNIH OSOBA – JAVNA RASPRAVA 9. SIJEČANJ – 9. VELJAČE 2015.		
red. broj	Datum primitka	Tijelo, fizička i pravna osoba
1.	23. 1. 2015.	Hrvatske vode, Vodnogospodarski odjel za gornju Savu, Zagreb, Ulica grada Vukovara 271/VIII Klasa:350-02/13-01/610; Urbroj: 374-3503-1-15-11; Zagreb 21. siječnja 2015.
2.	3. 2. 2015.	Ministarstvo kulture, Uprava za zaštitu kulturne baštine, Konzervatorski odjel u Krapini, Klasa: 612-08/13-10/0505; Urbroj: 532-04-02-03/5-15-6; Krapina, 26. siječnja 2015.
3.	5. 2. 2015.	Darinka Rusan, Slavujevac 10, Zagreb
4.	5. 2. 2015.	Ministarstvo zaštite okoliša i prirode, Zagreb, Radnička cesta 80, Klasa: 612-07/14-57/01; Urbroj: 517-07-2-2-15-4; Zagreb, 27. siječnja 2015.
5.	6. 2. 2015.	Ivan Mesar, Tugonica 129, Marija Bistrica – Knjiga primjedbi
6.	9. 2. 2015.	Općina Marija Bistrica, Trg pape Ivana Pavla II, Marija Bistrica, Klasa: 351-03/15-01/1; Urbroj: 2113/01-15-4; Marija Bistrica, 5. veljače 2015.
7.	9. 2. 2015.	Općina Marija Bistrica, Odbor za urbanizam, graditeljstvo, komunalne poslove i zaštitu okoliša, Trg pape Ivana Pavla II, Marija Bistrica, Klasa: 026-03/15-01/06; Urbroj: 2113/02-01-15-2; Marija Bistrica, 5. veljače 2015.
8.	9. 2. 2015.	Ministarstvo pomorstva, prometa i infrastrukture, Klasa: 351-01/14-01/84; Urbroj: 530-08-1-15-14; Zagreb, 4. veljače 2015.
9.	9. 2. 2015.	Javna ustanova za upravljanje zaštićenim prirodnim vrijednostima na području Krapinsko-zagorske županije, Klasa: 351-01/14-01/12; Urbroj: 2140-18-14-1; Krapina, 9. veljače 2015.
10.	15. 1. 2015.	Ministarstvo unutarnjih poslova, PU Krapinsko-zagorska, Služba zajedničkih poslova, Broj: 511-17-04/5-260/2-15. GZ; Krapina, 12. 1. 2015.
11.	19. 1. 2015.	Ministarstvo gospodarstva, Uprava za energetiku i rudarstvo, Klasa: 350-01/14-01/01; Urbroj: 526-04-01-01-02/4-15-06; Zagreb, 12.

		siječnja 2015.
12.	29. 1. 2015.	Ministarstvo zdravlja, Klasa: 540-02/15-01/05; Urbroj: 534-07-1-1-1/1-15-2; Zagreb, 23. siječnja 2015.

NIJE PRIMJEDBA ILI NEMAJU PRIMJEDBI/ZAHTJEVA

1. **Hrvatske vode, Vodnogospodarski odjel za gornju Savu**, dopisom Klasa:350-02/13-01/610; Urbroj: 374-3503-1-15-11; Zagreb 21. siječnja 2015., u potpunosti prihvaća Prijedlog II. Ciljanih izmjena i dopuna Prostornog plana Krapinsko-zagorske županije.

NIJE PREDMET OVIH IZMJENA I DOPUNA

Primjedbe, zahtjevi i mišljenja odnose se na Stratešku studiju procjene utjecaja na okoliš II. Ciljanih izmjena i dopuna Prostornog plana Krapinsko-zagorske županije:

1. **Ministarstvo gospodarstva, Uprava za energetiku i rudarstvo,**
2. **Javna ustanova za upravljanje zaštićenim prirodnim vrijednostima na području Krapinsko-zagorske županije**
3. **Ivan Mesar, Tugonica 129, Marija Bistrica**, zabilješka u Knjizi primjedbi u Mariji Bistrici, 6. 2. 2015. – dio primjedbe odnosi se na zahtjev “revizije” Prostornog plana uređenja Općine Marija Bistrica

PRIMJEDBA JE VEĆ UGRAĐENA U PRIJEDLOG

1. **Ministarstvo unutarnjih poslova, PU Krapinsko-zagorska, Služba zajedničkih poslova.** Dopisom Broj: 511-17-04/5-260/2-15. GZ; Krapina, 12. 1. 2015. zahtijeva se osiguranje zaštitnih pojaseva sukladno smjernicama DVGW 531, odnosno tehničkim propisima Hrvatske stručne udruge za plin.

Obrazloženje:

Zahtjev je ugrađen u Odredbe za provođenje, Članak 4., a točno grafičko određenje zaštitnih pojaseva prikazat će se Prostornim planovima gradova/općina, na kartografskim prikazima građevinskih područja naselja u mjerilu 1:5000.

2. **Ministarstvo kulture, Uprava za zaštitu kulturne baštine, Konzervatorski odjel u Krapini**, dopisom Klasa: 612-08/13-10/0505; Urbroj: 532-04-02-03/5-15-6; Krapina, 26. siječnja 2015., traže uvrštenje mjera za zaštitu okoliša i utjecaja na kulturnu baštinu sukladno Strateškoj studiji utjecaja na okoliš.

Obrazloženje:

Mjere za zaštitu okoliša i utjecaja na kulturnu baštinu ugrađena su u tekstualnom dijelu Prijedloga plana, Odredbama za provođenje, Članak 5., a sukladno mjerama navedenima Strateškom studijom utjecaja na okoliš za predmetni Plan.

PRIMJEDBA SE PRIHVATILA

1. **Ministarstvo zdravlja**, dopisom Klasa: 540-02/15-01/05; Urbroj: 534-07-1-1-1/1-15-2; Zagreb, 23. siječnja 2015. zahtijeva ažuriranje brojeva Narodnih novina te uvrštenje dostavljenog mišljenja Ministarstva zdravlja u poglavlje 10. Prijedloga plana.
2. **Ministarstvo zaštite okoliša i prirode**, dopisom Klasa: 612-07/14-57/01; Urbroj: 517-07-2-2-15-4; Zagreb, 27. siječnja 2015., zahtijevaju se izmjene u članku 6. Odredbi za provođenje.
3. **Ministarstvo pomorstva, prometa i infrastrukture**, dopisom Klasa: 351-01/14-01/84; Urbroj: 530-08-1-15-14; Zagreb, 4. veljače 2015., daje primjedbu o potrebi usklađenja i dopunama oznaka javnih cesta u grafičkom dijelu kartografskog prikaza 1. Korištenje i namjena površina, a sukladno Odluci o razvrstavanju javnih cesta, te dopuna važećih propisa u poglavlju 7.2.
4. **Općina Marija Bistrica**, dopisom Klasa: 351-03/15-01/1; Urbroj: 2113/01-15-4; Marija Bistrica, 5. veljače 2015. daje se zahtjev za ukidanjem lokacije kazete za zbrinjavanje azbesta na području odlagališta Tugonica.
5. **Ministarstvo kulture, Uprava za zaštitu kulturne baštine, Konzervatorski odjel u Krapini**, dopisom Klasa: 612-08/13-10/0505; Urbroj: 532-04-02-03/5-15-6; Krapina, 26. siječnja 2015., traže uvrštenje tekstualnog dijela plana: poglavlje "Kulturna baština".

Prihvata se zahtjev za uvrštenjem poglavlja Kulturna baština u smislu dopune Odredbi za provođenje, a temeljem dostavljenog zahtjeva. Iza Članka 6. dodaje se novi Članak 7., dosadašnji članci 7. i 8. postaju članci 8. i 9.:

Članak 7.

U članku 52. dodaje se stavak 7 i 8:

"Kod planiranja i osiguranja planiranih trasa i lokacija infrastrukture, potrebno je u najvećoj mjeri izbjegavati područja značajne kulturne i prirodne vrijednosti navedene Odredbama prostornog plana Krapinsko-zagorske županije (evidentirana područja zaštićenih krajolika, povijesnih naselja, građevina i sklopova, kulturnih krajolika te arheoloških zona i lokaliteta.

U zonama neistraženih i potencijalnih arheoloških lokaliteta potrebno je provesti zaštitna arheološka istraživanja."

6. **Ivan Mesar, Tugonica 129, Marija Bistrica**, zabilješka u Knjizi primjedbi u Mariji Bistrici, 6. 2. 2015. – dio primjedbe odnosi se na zahtjev ukidanja "dodatnog sadržaja" – lokacija Tugonica za zbrinjavanje azbesta

PRIMJEDBA SE DJELOMIČNO PRIHVAĆA

1. **Marija Bistrica, Zaključak Odbora za urbanizam, graditeljstvo, komunalne poslove i zaštitu okoliša**, dopisom Klasa: 026-03/15-01/06; Urbroj: 2113/02-01-15-2; Marija Bistrica, 5. veljače 2015., dopisom se traži:

- a) ukidanje lokacije Tugonica za zbrinjavanje azbesta
- b) zadržavanje tri varijante trase brze ceste (kao u Prostornom planu Općine Marija Bistrica)

Pod a) – prihvaća se zahtjev za ukidanje lokacije Tugonica

Pod b) – Ne prihvaća se zahtjev o zadržavanju tri varijante trase brze ceste

Obrazloženje:

II. Ciljanim izmjenama i dopunama predložena je jedna trasa koridora brze ceste temeljem dostavljenih zahtjeva Hrvatskih cesta, sa obrazloženjem optimalnosti i prihvatljivosti predložene trase za izvođenje. Strateškom studijom utjecaja na okoliš II. ciljanih izmjena i dopuna Prostornog plana Krapinsko-zagorske županije, predložena trasa procijenjena je kao najopravdanija sa stajališta najmanjeg izravnog utjecaja na lokalitete kulturne baštine, krajobraza te drugih sastavnica okoliša.

Uvrštavanjem predložene jedne trase u prostorno-plansku dokumentaciju jedinica lokalne samouprave stvara se mogućnost korištenja, dosada rezerviranih prostora varijantnih rješenja, za kvalitetnije razvojne pretpostavke uređenja prostora lokalne zajednice.

PRIMJEDBA SE NE PRIHVAĆA

1. **Darinka Rusman, Slavujevac 10, Zagreb**, dopisom zahtijeva izmještanje trase brze ceste u dijelu Podgrađa prema priloženom grafičkom prikazu iz razloga prolaza trase kroz arheološki lokalitet te onemogućavanje pristupa poljoprivrednom gospodarstvu u neposrednoj blizini.

Obrazloženje:

Položaj trase koridora brze ceste dostavljen je od nadležnog tijela Hrvatskih cesta te ugrađen u II. ciljne izmjene i dopune Prostornog plana Krapinsko-zagorske županije na kartografskom prikazu 1. Korištenje i namjena prostora, u mjerilu 1 : 100000, te nije moguće izmještanje trase prema zahtjevu, obzirom na mjerilo prikaza.

Položaj trase moguć je unutar zadanog koridora od 150 m, a detaljnije će se odrediti temeljem Prostornog plana uređenja Općine Marija Bistrica, odnosno projektnom dokumentacijom kojom će se ujedno isplanirati i povezne prometnice sa navedenim poljoprivrednim gospodarstvom i drugim postojećim prometnicama u okruženju.

Mjere zaštite arheoloških lokaliteta djelomično su određene člankom 7. Odredbi za provođenje II. Ciljanih izmjena i dopuna Prostornog plana Krapinsko-zagorske županije, a potrebnom Studijom utjecaja na okoliš predmetne dionice trase brze ceste, odredit će se ostale mjere zaštite i postupanja na svakom pojedinačnom arheološkom lokalitetu.

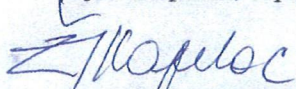
Primjedbe čije se prihvaćanje predlaže, ugradit će se u Nacrt konačnog prijedloga Plana, a prije upućivanja Konačnog prijedloga Plana na donošenje, Nositelj izrade će dostaviti pisanu obavijest sudionicima javne rasprave čije primjedbe nisu prihvaćene ili su djelomično prihvaćene, s obrazloženjem o razlozima neprihvaćanja, odnosno djelomičnog prihvaćanja.

Način i postupak na koji je provedena ova javna rasprava, te način i sudjelovanje sudionika u javnoj raspravi u cijelosti su provedeni u skladu sa Zakonom o prostornom uređenju.

IZRAĐIVAČ PLANA:
ZAVOD ZA PROSTORNO UREĐENJE

NOSITELJ IZRADE:
UPRAVNI ODJEL ZA PROSTORNO UREĐENJE,
GRADNJU I ZAŠTITU OKOLIŠA

VODITELJ IZRADE PLANA:
Željko Kapelac, dipl.ing.arh.



ŽELJKO KAPELAC
dipl.ing.arh.
OVLASŦENI ARHITEKT URBANIST
A 3608



PROJEKCIJER:
Mr. Stjepan Bručić, dipl.ing.grad.

Prilog:

1. Utvrđivanje prijedloga plana za javnu raspravu
2. Odluka o upućivanju Plana na javnu raspravu
3. Objava javne rasprave
4. Obavijesti o javnoj raspravi
5. Poziv na javno izlaganje
6. Zapisnici s javnog izlaganja
7. Mišljenja javnopravnih tijela

REPUBLIKA HRVATSKA
KRAPINSKO-ZAGORSKA ŽUPANIJA

DARINKA RUSMAN
SLAVUJEVAC 10
10000 ZAGREB

Primjena: 05-02-2015		
Klasifikacija: 05/14-01/01	Reg. broj / br. ref.	02/11
Uredbeni broj: 15-15-19	Prijava	Vrijed.

Krapinsko-zagorska županija
Upravni odjel za prostorno uređenje,
gradnju i zaštitu okoliša,
Magistratska 1,
49000 Krapina

PREDMET: **Primjedbe na Prijedlog II. Ciljanih izmjena i dopuna Prostornog plana Krapinsko-zagorske županije**

Poštovani,

uvidom u prijedlog II. ciljanih izmjena i dopuna utvrdili smo da trasa brze ceste Zlatar Bistrica – Kašina na području Općine Marija Bistrica uz naselje Podgrađe (slika 1.) presijeca naše poljoprivredno gospodarstvo koje postoje više od 150 g. (k.č. 5432, 5437, 5436, 5433/1, 5433/2, 5433/3, 5434/1, 5434/2, 5438, 5435, 5439, 5440 k.o. Podgrađe Bistričko), unutar kojeg se nalazi i lokalitet srušenog dvorca, dok su neke od njegovih nekada pomoćnih građevina još uvijek u funkciji, a kao dokaz čega prilažemo povijesni katastar iz 19. st. (slika 2.).

Također napominjemo da su PPUO Marija Bistrica na području gospodarstva (a ujedno i na trasi ceste) označena dva arheološka lokaliteta:


1. 5.0.3. Lokalitet srušenog dvorca, Podgrađe E/ZPP
2. 5.0.4. Gradina, utvrda- srednji vijek, Podgrađe PR

Na stranici 3-26 obrazloženja navedeno je da:

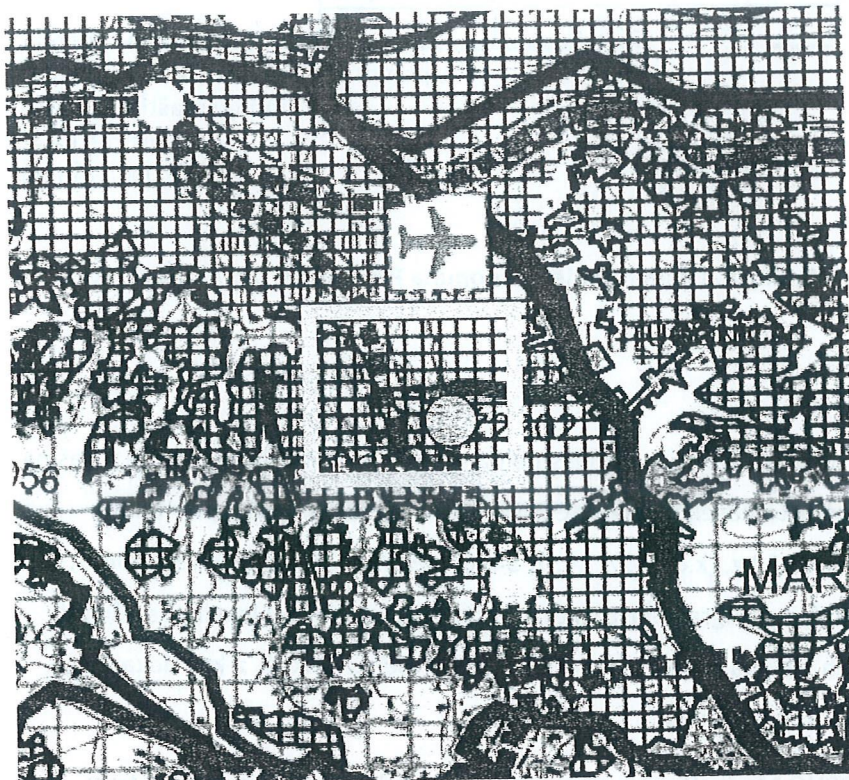
Osim srednjovjekovne utvrde na vrhu brijega, u podnožju je vjerojatno nakon prestanka turske opasnosti bio izgrađen dvorac s pratećim gospodarskim sklopom. Bio je u vlasništvu Sermagea, da bi sredinom 19.stoljeća ženidbenom vezom došao u vlasništvo baruna Schlippenbacha.

Ovim zahtjevom molimo Vas da se trasa u ovoj dijelu izmjesti, jer na ovaj način ne samo da presijeca poljoprivredno gospodarstvo te prolazi preko arheološkog lokaliteta, već i onemogućava jedini pristup imanju sa istočne strane iz naselja Tugonica, s obzirom da sa zapadne strane konfiguracija terena i šuma onemogućavaju pristup.

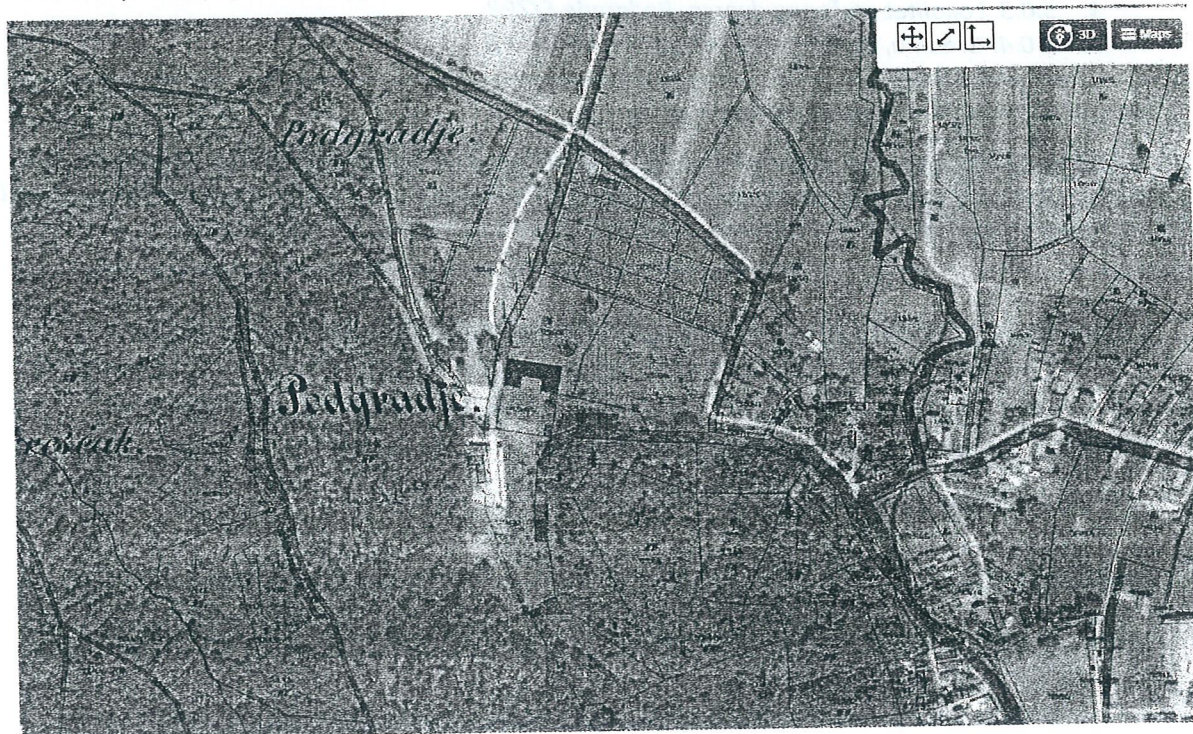
Unaprijed hvala,

Darinka Rusman



Prilog 1. - dio trase na koji se odnosi primjedba



Prilog 2: Preklop zračnog snimka i povijesnog katastra iz 19. st. na kojem je vidljivo gospodarstvo sa dvorcem (srušen) i pratećim zgradama (koje još uvijek postoje) i u funkciju su.



izvor: <http://mapire.eu/en/map/cad-zagrebacka/?zoom=17&lat=46.02581&lon=16.08596>



HRVATSKE VODE

VODNOGOSPODARSKI ODJEL
ZA GORNJU SAVU

10000 Zagreb, Ulica grada Vukovara 271/VIII

Telefon: 01/23 69 888

Telefax: 01/23 69 889

Klasa: 350-02/13-01/610
Ur. broj: 374-3503-1-15-11
Zagreb, 21. siječanj, 2015.

REPUBLIKA HRVATSKA KRAPINSKO – ZAGORSKA ŽUPANIJA

K R A P I N A ✓
Magistratska 1

PREDMET: Strateška studija utjecaja na okoliš II. Ciljanih izmjena i dopuna Prostornog plana Krapinsko – zagorske županije - mišljenje, dostavlja se

Poštovani,

Sukladno vašem zahtjevu, Klasa: 351-03/14-01/01; Ur. broj: 2140/1-08/1-14-35 od 30. 12. 2014. godine dali smo mišljenje na Stratešku studiju utjecaja na okoliš i Prijedlog II. Ciljanih izmjena i dopuna Prostornog plana Krapinsko – zagorske županije, na sastavnicu okoliša iz nadležnosti vodnoga gospodarstva, a nositelja zahvata Krapinsko – zagorske županije Krapina, Magistratska ulica 1.

U prilogu dopisa upućujemo vam primjerak mišljenja.

Sa poštovanjem,



Direktor VGO – za gornju Savu:


Andrino Petković, dipl. ing. građ.

Dostaviti:

- Ministarstvo poljoprivrede
- Uprava vodnoga gospodarstva
Državna vodopravna inspekcija Zagreb,
Ulica grada Vukovara 220, 2 x
- VGI za mali sliv Krapina - Sutla Veliko Trgovišće, 1 x
- Sektor zaštite voda, ovdje,
- Služba zaštite voda, ovdje,
- Služba korištenja voda, ovdje,
- Služba zaštite od štetnog djelovanja vode, ovdje
- Pismohrana, ovdje

REPUBLIKA HRVATSKA
KRAPINSKO-ZAGORSKA ŽUPANIJA

Primljeno:	23-01-2015		
Klasa:	351-03/14-01/01	Ured. br. ref.	081/1
Uredbeni broj	374-3503-1-15-11	Ured. broj	



HRVATSKE VODE

VODNOGOSPODARSKI ODJEL
ZA GORNJU SAVU

10000 Zagreb, Ulica grada Vukovara 271/VIII

Telefon: 01/23 69 888

Telefax: 01/23 69 889

Klasa: 350-02/13-01/610
Ur. broj: 374-3503-1-15-10
Zagreb, 21. siječanj, 2015.

REPUBLIKA HRVATSKA
KRAPINSKO – ZAGORSKA ŽUPANIJA

K R A P I N A
Magistratska 1

PREDMET: Strateška studija utjecaja na okoliš II. Ciljanih izmjena i dopuna Prostornog plana Krapinsko – zagorske županije - mišljenje, dostavlja se

**VEZA: Vaš dopis: Klasa: 351-03/14-01/01
Ur. broj: 2140/1-08/1-14-35**

Dopisom, Klasa: 351-03/14-01/01; Ur.broj: 2140/1-08/1-14-35 od 30. 12. 2014. godine, zaprimljenim 5. 1. 2015. godine, zatražili ste od Hrvatskih voda mišljenje na Stratešku studiju utjecaja na okoliš i Prijedlog II. Ciljanih izmjena i dopuna Prostornog plana Krapinsko – zagorske županije, na sastavnicu okoliša iz nadležnosti vodnoga gospodarstva.

Obavijest o održavanju javne rasprave te Netehnički sažetak Strateške studije i Sažetak Prijedloga II. Ciljanih izmjena i dopuna Plana su s danom početka javne rasprave dostupni na internetskim stranicama Krapinsko – zagorske županije, www.kzz.hr.

Javna rasprava trajat će 30 dana i to od 9. siječnja 2015. godine do 9. veljače 2015. godine.

Strateška Studija utjecaja na okoliš II. Ciljanih izmjena i dopuna Prostornog plana Krapinsko – zagorske županije, izrađena je po tvrtkama Ekološke finalizacije j.d.o.o. Zagreb, Vile Velebita 30 te Ires ekologija d.o.o. za zaštitu prirode i okoliša Zagreb, Prilaz baruna Filipovića 21 u srpnju i listopadu 2014. godine.

Nacrt prijedloga II. izmjene i dopune Prostornog plana Krapinsko – zagorske županije izradio je Zavod za prostorno uređenje i gradnju Krapinsko – zagorske županije u ožujku 2014. godine.

Nositelj zahvata je Krapinsko – zagorska županija Krapina, Magistratska ulica 1.

Predložena su slijedeća najpovoljnija varijantna rješenja za predmetne zahvate:

HRVATSKE VODE – pravna osoba za upravljanje vodama, 10000 Zagreb, Ulica grada Vukovara 220
web stranica: www.voda.hr ; OIB: 28921383001, MB: 1209361
IBAN: HR7723600001101425545, SWIFT: ZABAHR2X

- Međunarodni plinovod Rogatec – Zabok: varijanta 1a, a u nizinskom dijelu na području grada Zaboka i Općine Sveti Križ Začretje alternativno varijanta 1 b sa mogućnošću povezivanja na trasu varijante 1 a
- brza cesta Zlatar Bistrica – Marija Bistrica – Kašina: varijanta A
- uređaj za pročišćavanje voda i pripadajući kolektori: područje grada Oroslavja
- lokacije za odlaganje azbestnog otpada: Gubaševo, alternativno Lesičak ili Tugonica.

Sa stajališta zaštite od štetnog djelovanja voda daje se slijedeće mišljenje i zaključak:

Pregledom dijela strateške procjene na okoliš II. Ciljane izmjene i dopune prostornog plana Krapinsko – zagorske županije utvrđeno je da je isti, glede problematike zaštite od štetnog djelovanja voda u skladu sa vodnogospodarskim interesima.

Sve predložene varijante su prihvatljive i imaju jednak utjecaj na zaštitu od štetnog djelovanja voda, problem križanja koridor /ceste i plinovoda/ će se rješavati kroz davanje vodopravnih uvjeta sukladno Zakonu o vodama /NN, broj 153/09, 130/11, 56/13 i 14/14/, Zakonu o prostornom uređenju /NN, broj 153/13/ i Zakonu o gradnji /NN, broj 153/13/.

Sa stajališta korištenja voda daje se slijedeće mišljenje i zaključak:

Sukladno kartografskom prikazu II. Ciljanih izmjena i dopuna Prostornog plana Krapinsko – zagorske županije. utvrđeno je da se trase magistralnog plinovoda Zabok – Rogatec, Zabok – Kumrovec, Đurmanec – Lepoglava, Zabok – Ludbreg, Zabok – Lučko te trase brze ceste Zlatar Bistrica – Marija Bistrica – Kašina ne nalaze unutar zona sanitarne zaštite izvorišta.

Sa stajališta zaštite voda daje se slijedeće mišljenje i zaključak:

Budući da se II. Ciljane izmjene i dopune Prostornog plana Krapinsko – zagorske županije odnose na izmještanje lokacije uređaja za pročišćavanje otpadnih voda sa područja Općine Veliko Trgovišće na područje Grada Oroslavje kao i izmjena pripadajućeg dijela trase kolektora odvodnje, što je u suglasju s EU – projektom odvodnje Krapinsko – zagorske županije, mišljenja smo da gore ciljane izmjene i dopune neće štetno djelovati na vodnogospodarske interese s aspekta zaštite voda.

Za izgradnju uređaja za pročišćavanje otpadnih voda Oroslavje utvrđeni su vodopravni uvjeti u studenom 2013. godine. Nije potrebno provesti postupak procjene utjecaja na okoliš za novu lokaciju prema Rješenju Ministarstva zaštite okoliša i prirode Zagreb iz listopada 2013. godine. Izvršena je izmjena i dopuna Prostornog plana uređenja /PPU/ grada Oroslavje /"Službeni glasnik Krapinsko – zagorske županije", broj 13/13/.

Što se tiče lokacija za odlaganje azbestnog otpada podržavamo lokaciju Gubaševo kao najpovoljniju. Navedena lokacija nalazi se unutar gospodarske zone grada Zaboka gdje već egzistira tvrtka CIAK d.o.o. za gospodarenje otpadom, komunalno odlagalište, a planira se i uređenje pretovarne stanice komunalnog otpada.

Obzirom na sve gore navedeno sa vodnogospodarskog stajališta u potpunosti se prihvaća Strateška studija utjecaja na okoliš i Prijedlog II. Ciljanih izmjena i dopuna Prostornog plana Krapinsko – zagorske županije.

Uvjete kojima mora udovoljavati navedeni zahvat u prostoru utvrdit će Hrvatske vode kroz postupak izdavanja vodopravnih akata.

U skladu sa prethodno navedenim, korisnik će u daljnjem postupku, a vezano za izdavanje potrebnih vodopravnih akata, morati dostaviti dokumentaciju u skladu sa Pravilnikom o izdavanju vodopravnih akata /Narodne novine broj 78/10, 79/13 i 9/14/.



Službena osoba

Jadranka Klarić, dipl. ing. kem.

Dostaviti:

- Ministarstvo poljoprivrede
Uprava vodnoga gospodarstva
Državna vodopravna inspekcija Zagreb,
Ulica grada Vukovara 220, 2 x
- VGI za mali sliv Krapina - Sutla Veliko Trgovišće, 1 x
- Sektor zaštite voda, ovdje
- Služba zaštite voda, ovdje
- Služba korištenja voda, ovdje
- Služba zaštite od štetnog djelovanja vode, ovdje
- Pismohrana, ovdje

NASLOVNICA

NOVOSTI I NAJAVE

O NAMA

PROSTORNO UREĐENJE

Prostorni planovi

Informacije o planovima u izradi

Izvešća o javnim raspravama

Prostorni planovi nacionalnih parkova i parkova prirode

Prostorni planovi županija

Prostorni planovi uređenja gradova i općina

Radna zajednica Alpe-Jadran

Download instalacije Pravilnika za izradu prostornih planova

Propisi iz područja prostornog uređenja

Popis tvrtki kojima su izdane suglasnosti za obavljanje svih stručnih poslova prostornog uređenja (pdf)

Sufinanciranje izrade prostornih planova jedinica lokalne ili područne (regionalne) samouprave za 2014. godinu

Obrasci upravnih akata iz područja prostornog uređenja i gradnje

Preporuka za izradu jedinstvenog opisa zahvata u prostoru za centre za gospodarenje otpadom i eksploatacijska polja čvrstih mineralnih sirovina

Događanja

Hrvatski zavod za prostorni razvoj

GRADITELJSTVO

ENERGETSKA UČINKOVITOST

STANOVANJE I KOMUNALNO

GRAĐEVINSKA INSPEKCIJA

PROCJENA VRIJEDNOSTI NEKRETNINA

EU PROGRAMI I FONDOVI

PROPIISI

PROPIISI U PROCESU DONOŠENJA

SAVJETOVANJE SA ZAJNTERESIRANOM JAVNOŠĆU

PROGRAMI I STRATEGIJE

PUBLIKACIJE

NATJEČAJI I JAVNA NABAVA

PRISTUP INFORMACIJAMA

NAJČEŠĆA PITANJA I ODGOVORI

SLUŽBENI OBRASCI

UPUTE, OBJAŠNENJA I MIŠLJENJA



Sve na jednom mjestu.
www.gov.hr

Vlada Republike Hrvatske

APN - Agencija za pravni promet i

PROSTORNO UREĐENJE ▶ Prostorni planovi ▶ Informacije o planovima u izradi ▶ Informacije o javnim raspravama ▶

Informacije o javnim raspravama

Temeljem odredbi Zakona o prostornom uređenju („Narodne novine“, broj 153/13.), nositelj izrade prostornih planova dužan je objaviti informaciju o javnoj raspravi o prijedlogu prostornog plana i na mrežnim stranicama Ministarstva graditeljstva i prostornoga uređenja.

Obavijest o javnoj raspravi mora sadržavati: mjesto, datum početka i trajanje javnog uvida u prijedlog prostornog plana, mjesto i datum jednog ili više javnih izlaganja, poziv zainteresiranim osobama za sudjelovanje u javnoj raspravi te rok u kojem se nositelju izrade dostavljaju pisana mišljenja, prijedlozi i primjedbe na prijedlog prostornog plana. Dostavlja se najmanje osam dana prije početka javne rasprave na adresu elektroničke pošte: web@mgiup.hr

Informacije o javnim raspravama:

- ▶ 22.01.2015. - Informacija o ponovnoj javnoj raspravi o prijedlogu VI. Izmjena i dopuna Prostornog plana uređenja Grada Popovače
- ▶ 22.01.2015. - Informacija o javnoj raspravi o prijedlogu III. izmjena i dopuna Urbanističkog plana uređenja naselja Popovača
- ▶ 21.01.2015. - Informacija o javnoj raspravi o prijedlogu V. izmjena i dopuna Prostornog plana Ličko-senjske županije
- ▶ 20.01.2015. - Informacija o javnoj raspravi o prijedlogu Ciljanih izmjena i dopuna Prostornog plana uređenja Općine Slivno
- ▶ 20.01.2015. - Informacija o javnoj raspravi o prijedlogu Izmjena i dopuna Prostornog plana uređenja Općine Povljana
- ▶ 20.01.2015. - Informacija o javnoj raspravi u postupku stavljanja van snage Provedbenog urbanističkog plana 'Sjeverni dio trga Stanka Vraza', grad Bjelovar
- ▶ 20.01.2015. - Informacija o javnoj raspravi o prijedlogu Izmjena i dopuna Detaljnog plana uređenja zone Konjsko Brdo, Općina Perušić
- ▶ 19.01.2015. - Informacija o javnoj raspravi o Prijedlogu Urbanističkog plana uređenja naselja Premantura zapad, Općina Medulin
- ▶ 19.01.2015. - Informacija o javnoj raspravi o Prijedlogu Urbanističkog plana uređenja naselja Vinkuran, Općina Medulin
- ▶ 16.01.2015. - Informacija o javnoj raspravi o prijedlogu Urbanističkog plana uređenja uvale Mavarčica (UPU 10), Općina Okrug
- ▶ 15.01.2015. - Informacija o javnoj raspravi o prijedlogu Urbanističkog plana uređenja turističko – sportskog centra Korana u naselju Donji Velemerić (UPU 4) i s time u vezi II. (ciljanih) izmjena i dopuna Prostornog plana uređenja Općine Barilović
- ▶ 12.01.2015. - Informacija o javnoj raspravi o Prijedlogu Izmjena i dopuna Prostornog plana uređenja Općine Rogoznica – IV
- ▶ 09.01.2015. - Informacija o javnoj raspravi o prijedlogu II. izmjena i dopuna Prostornog plana uređenja Općine Pakoštane
- ▶ 09.01.2015. - Informacija o javnoj raspravi o prijedlogu Izmjena i dopuna Urbanističkog plana uređenja Sjeverni dio naselja Jezera, Općine Tisno
- ▶ 09.01.2015. - Informacija o ponovnoj javnoj raspravi o Prijedlogu Urbanističkog plana uređenja Ližnjan
- ▶ 08.01.2015. - Informacije o ponovljenim javnim raspravama o prijedlozima ciljane izmjene i dopune Urbanističkog plana uređenja Mali Lošinj i ciljane izmjene i dopune Urbanističkog plana uređenja Veli Lošinj
- ▶ 07.01.2015. - Informacija o ponovnoj javnoj raspravi o prijedlogu Urbanističkog plana uređenja stambenog naselja Bolnica, Grad Poreč
- ▶ 07.01.2015. - Informacija o ponovnoj javnoj raspravi o prijedlogu izmjena i dopuna Generalnog urbanističkog plana Grada Sinja
- ▶ 07.01.2015. - Informacija o javnoj raspravi o Prijedlogu II. izmjena i dopuna Prostornog plana uređenja Općine PRIBISLAVEC
- ▶ 05.01.2015. - Informacija o javnoj raspravi o Prijedlogu Urbanističkog plana uređenja „Štinjan“, Grad Pula
- ▶ 02.01.2015. - Informacija o javnoj raspravi o Strateškoj studiji utjecaja na okoliš II. Ciljanih izmjena i dopuna Prostornog plana Krapinsko-zagorske županije na okoliš I. Prijedloga II. Ciljanih izmjena i dopuna Prostornog plana Krapinsko-zagorske županije
- ▶ 31.12.2014. - Informacija o javnoj raspravi o prijedlogu Urbanističkog plana uređenja neizgrađenog dijela naselja Slatina, Tučepi
- ▶ 30.12.2014. - Informacija o ponovnoj javnoj raspravi o prijedlogu IV. Izmjena i dopuna Prostornog plana uređenja Grada Šibenika
- ▶ 30.12.2014. - Informacija o javnoj raspravi o prijedlogu Urbanističkog plana uređenja zone "Donja Draga - Ivandići" u naselju Posedarje
- ▶ 29.12.2014. - Informacija o javnoj raspravi o prijedlogu Izmjena i dopuna Urbanističkog plana uređenja Labina i Presike

- 📧 Priopćenja
- 📞 Kontakti
- 📄 Prenosimo
- 🔗 Linkovi

SANACIJA POPLAVLJENIH PODRUČJA
Info telefon 0800 232 333

eDozvola

ENERGETSKA OBNOVA OBITELJSKIH KUĆA

OZAKONJENJE NEZAKONITO IZGRAĐENIH ZGRADA
REGISTAR BROJA RIJEŠENIH ZAHTJEVA

URB ACT
Connecting cities
Building successes

OGLASNA PLOČA

NAJČEŠĆA PITANJA I ODGOVORI
novi zakoni u primjeni od 1.1.2014.

VODIČ KROZ GRADNJU

OZAKONJENJE nezakonito izgrađenih zgrada

ENERGETSKA UČINKOVITOST

NEVAŽEĆI ENERGETSKI CERTIFIKATI

ENERGETSKO certificiranje zgrada

Apolitika
ARHITEKTONSKE POLITIKE

SUGLASNOSTI za obavljanje djelatnosti građanja

STRUČNI POSREĐI za obavljanje poslova prostornog uređenja i graditeljstva



**JAVNA USTANOVA ZA UPRAVLJANJE ZAŠTIĆENIM
PRIRODNIM VRIJEDNOSTIMA NA PODRUČJU
KRAPINSKO-ZAGORSKE ŽUPANIJE**

Magistratska 1, 49000 Krapina, tel: 049/315-060
KLASA: 351-01/14-01/12
URBROJ: 2140-18-14-1
Krapina, 9. veljače 2015.

Primljeno	09-02-2015	
Klasifikacija		
351-03/14-01/01	08/1	
Uredbeni dioj	Imena	Vrijed.
2140-18-14-53		

**Krapinsko-zagorska županija
Upravni odjel za prostorno uređenje,
gradnju i zaštitu okoliša
Magistratska 1
49 000 Krapina**

Predmet: Strateška studija utjecaja na okoliš II. Ciljanih izmjena i dopuna Prostornog plana Krapinsko-zagorske županije – *mišljenje, dostavlja se*

Vezano uz vaš dopis Klasa: 351-03/14-01/41, Urbroj: 2140/1-08/1-14-35 za izradu II. Ciljnih izmjena i dopuna Prostornog plana Krapinsko-zagorske županije, dostavljamo vam slijedeće mišljenje:

Nakon pregleda Strateške studije na okoliš II. Ciljanih izmjena i dopuna Prostornog plana Krapinsko-zagorske županije uvidjeli smo da podaci navedeni u pojedinim dijelovima nisu u skladu sa postojećim stanjem. Sukladno tome u nastavku dostavljamo točne podatke te pozivamo naslov da iste uvrsti u Stratešku studiju utjecaja na okoliš II. Ciljanih izmjena i dopuna Prostornog plana Krapinsko-zagorske županije.

U dijelu Biološka i geološka raznolikost - prema provedenim istraživanjima koje je provela Ustanova i Crvenoj knjizi vodozemaca i gmazova (prosinac 2012.) na području županije u kategoriji gotovo ugrožene vrste zabilježene su 4 vrste (crveni mukač, veliki vodenjak, barska kornjača, ričovka), u kategoriji najmanje zabrinjavajuće vrste zabilježeno je 16 vrsta (gatalinka, žuti mukač, smeđa krastača, šumska smeđa žaba, livadna smeđa žaba, planinski vodenjak, šareni daždevnjak, velika zelena žaba, zelembač, zidna gušterica, sljepić, bjelouška, smukulja, poskok, ribarica, bjelica), u kategoriji vrste s nedovoljno podataka zabilježena je živородna gušterica.

Prema Crvenoj knjizi ptica Hrvatske (2013.) tetrijeb ruševac se smatra regionalno izumrla vrsta, u kategoriji kritično ugrožene vrste spada patuljasti orao i zlatovrana, u kategoriji osjetljive vrste zabilježene su 3 vrste (kosac, sivi sokol, golub dupljaš), u kategoriji gotovo ugrožene vrste zabilježeno je 5 vrsta (sokol lastavičar, ušara, vodomar, sivi ćuk, škanjac osaš), u kategoriji najmanje zabrinjavajuće vrste zabilježeno je 79 vrsta ptica.

Prema provedenom istraživanju i Crvenoj knjizi vretenaca na području županije u kategoriji ugrožene vrste zabilježena je vrsta veliki kralj, u kategoriji osjetljive vrste zabilježene su 2 vrste (mala zelendjevica, rogati regoč), u kategoriji gotovo ugrožene vrste zabilježeno je 8 vrsta

(sredozemna zelendjevica, istočna vodendjevojčica, velika crvenookica, ljupka vodendjevojčica, južni strijelac, mali strijelac, žuti ban, žućkasti strijelac), u kategoriji vrste s nedovoljno podataka zabilježene su 2 vrste (zapadni vilenjak i istočni vilenjak).

Vežano za 5. dio studije - o postojećim okolišnim problemima 5.1. Bioraznolikost i georaznolikost zbog navoda o dosadašnjoj neodgovarajućoj skrbi zaštićenim dijelovima prirode napominjemo da zaštićenim dijelovima prirode upravlja Javna ustanova za upravljanje zaštićenim prirodnim vrijednostima na području Krapinsko-zagorske županije koja je osnovana 2005. godine.

Ustanova obavlja djelatnost:

- zaštite, održavanja i promicanja zaštićenih područja Krapinsko-zagorske županije u cilju zaštite i očuvanja izvornosti prirode, osiguravanja neometanog odvijanja prirodnih procesa i održivog korištenja prirodnih dobara,
- nadzire provođenje uvjeta i mjera zaštite prirode na području kojim upravlja,
- sudjeluje u prikupljanju podataka u svrhu praćenja stanja očuvanosti prirode (monitoring),
- upravlja područjem ekološke mreže koje je zaštićeno u kategorijama iz svoje nadležnosti i područjem ekološke mreže koje nije zaštićeni dio prirode sukladno zakonu, te osigurava očuvanje područja ekološke mreže s pravnom osobom koja provodi plan gospodarenja na područjima ekološke mreže, svaka u okviru svoje nadležnosti.

U sklopu navedene djelatnosti, Ustanova je provela različite projekte, aktivnosti, edukacije, istraživačke projekte i monitoring, planove gospodarenja, uvjete zaštite prirode s ciljem zaštite, održavanja, očuvanja, promicanja i korištenja zaštićenih prirodnih vrijednosti te na taj način omogućila odgovarajuću skrb i podizanje svijesti o važnosti očuvanja zaštićenih prirodnih vrijednosti. Uređenjem staza na zaštićenim područjima i ekološkoj mreži Natura 2000 i organiziranjem manifestacija, Ustanova proširuje turističku ponudu i koristi prirodni potencijal županije.

S poštovanjem,

RAVNOTELJICA
Dijana Hrsak, dipl. ing.



Provedena istraživanja:

- 2011. -2012. Vodena tijela, vodozemci i gmazovi Krapinsko-zagorske županije (Strahinjščica, Ivanščica, Macelj Gora, Kuna gora i Cesarska Gora), Hrvatsko herpetološko društvo – Hyla
- 2012. Inventarizacija ornitološki bitnih lokaliteta na području Krapinsko-zagorske županije - porječje rijeke Krapine i Jezera Bedekovčina, Hrvatsko društvo za ornitološka istraživanja „Tringa“
- 2012.-2013. Istraživanja i inventarizacija biološke raznolikosti na području značajnog krajobraza Zelenjak-Risvička i Cesarska gora, Udruga za biološka istraživanja – BIOM
- 2013. Istraživanje faune vretenca i invazivne flore Krapinsko-zagorske županije, Hrvatsko društvo za biološka istraživanja

JAVNO IZLAGANJE
o Strateškoj studiji utjecaja na okoliš II. Ciljanih izmjena i dopuna Prostornog plana
Krapinsko-zagorske županije i Prijedlogu II. Ciljanih izmjena i dopuna Prostornog plana
Krapinsko-zagorske županije

Krapina, 21. siječnja (srijeda) 2015.

MOLIMO PIŠITE ŠTAMPANIM SLOVIMA !

Red. broj	IME I PREZIME	ADRESA USTANOVE/ STANOVANJA	TELEFON, FAX, MOBILTEL
1.	STJEPAN BRUČIĆ	KRUPINSKO ZAGORSKA ŽUPANIJA	329-111
2.	MARCO KOS	OPĆINA SVEŠTI KRIŽ ZAGREBJE	011/329-0507
3.	Antelko Ferik Fumbrel	KZZ	04/329 2011
4.	SUJEDANA PELIH	GRAD KRAPINA, OPP. OD/EL Magistralna 30	019/382-400 382-410
5.	Klana Suhodolčan	Zagorski list	0998885530
6.	Sujedana Ćigman	GRAD ZA PROSTORNO UREĐENJE KZZ	091/329-0623
7.	DUBRAVKO KOLTR	- -	091/329-3354 049/382 141
8.	ŽEJKO KAPELAC	- -	049 382 144
9.	MIRKO MESARIĆ	RES BLOKOGRA	058/99 88 380
10.	BOŽICA RINKOVIĆ	KZZ	049/329 098
11.			
12.			
13.			
14.			

JAVNO IZLAGANJE

o Strateškoj studiji utjecaja na okoliš II. Ciljanih izmjena i dopuna Prostornog plana
Krapinsko-zagorske županije i Prijedlogu II. Ciljanih izmjena i dopuna Prostornog plana
Krapinsko-zagorske županije

Marija Bistrica, 22. siječnja (četvrtak) 2015.

MOLIMO PIŠITE ŠTAMPANIM SLOVIMA !

Red. broj	IME I PREZIME	ADRESA USTANOVE/ STANOVANJA	TELEFON, FAX, MOBILTEL
1.	STjepan Brančić	KZZ	329-191
2.	JOŠIP MILČEKI	OPĆINA M. BISTRICA	098/657-352
3.	STJEPAN LISJANU	ČLAN ODBORA ZA KRAJINAM OPĆINE M. BISTRICA	099-700457
4.	Vladimir ŠKVRČ	OPĆINA GORNJA STOVKA, TRG SV. JURJA 2	098 537 8667
5.	MARCO ČUJETKO	AG PLANUM d.o.o.	info@agplanum.com
6.	SANDRA JANOPEC	APE d.o.o.	sandra@ape.hr
7.	SUZANA MAJUK	OPĆINA MARIJA BISTRICA	suzana.majuk@ marija-bistrica.hr
8.	IVAN PALANOUIC	MARIJA BISTRICA	091/2099-421
9.	DRAGUTIN JOGAN	OPĆINA BUDINŠČINA	049-459192
10.	ANDEKO FEREC-SAMIK	KZZ	091/3292011
11.	Štepana Kujau	ŠKOL ZA PROSTORNO UREĐENJE KZZ, NAČELNIŠTVO, Krapina	091/329-0623
12.	DUBRAVKO KOLAR	ŠKOLA ZA PROSTORNO UREĐENJE KZZ NAČELNIŠTVO I KRAPINA	049/382-141.
13.	Željko KAPELAC	ŠKOLA ZA PROST. UR. KZZ	049/382-144
14.	MARIJA BUKVIĆ	MARIJA BISTRICA	049/468200


KNJIIGA PRIMJEDBI, MISLIENIA I PREDLOGA

JAVNA RASPRAVA O

STRATEŠKOJ STUDIJI UTJECAJA NA OKOLIŠ II. CILJANIH
IZMJENA I DOPUNA PROSTORNOG PLANA KRAPINSKO -
ZAGORSKE ŽUPANIJE I
PREDLOGU II. CILJANIH IZMJENA I DOPUNA
PROSTORNOG PLANA KRAPINSKO - ZAGORSKE ŽUPANIJE

U KRAPINSKO-ZAGORSKOJ ŽUPANIJI, MAGISTRATSKA 1, KRAPIVO
ZA VRIJEME TRAJANJA JAVNE RASPRAVE OD. 09.01.2015.
DO 09.02.2015. GODINE U KNJIGU PRIMJEDBI, MISLIENIA I
PREDLOGA NISU UPISANE PRIMJEDBE, MISLIENIA NI
PREDLOGA NA IZLOŽBENU DOKUMENTACIJU.

KRAPINSKO-ZAGORSKA ŽUPANIJA
UPRAVNI ODJEL ZA PROSTORNO
UREĐENJE, GRADNJU I ZAŠTITU
OKOLIŠA



KNJIGA PRIMJEDBI

**STRATEŠKA STUDIJA UTJECAJA NA OKOLIŠ
II. CILJANIH IZMJENA I DOPUNA
PROSTORNOG PLANA KRAPINSKO-
ZAGORSKE ŽUPANIJE**

I

**II. CILJANA IZMJENA I DOPUNA
PROSTORNOG PLANA
KRAPINSKO-ZAGORSKE ŽUPANIJE**

JAVNA RASPRAVA

09.01.2015. – 09.02.2015. GODINE

Priznanje na Srpskoj strani utjecaja na ckeleš H. Cijevič.
Kupnja i depozit našakog planina 129 i 130. Kupnja kupjeve i
depozite našakog planina 133, uklad se u prilozi uz ovu
kupnju priznanje.

u Manje Bistnici, 06.02.2015

Ivan Merov

Tugovica 129

Manje Bistnica



Priloga	15-01-2015
Klasifikacija	350-01/14-01/01
Uredbeni broj	526-04-01-01-02/4-15-06



REPUBLIKA HRVATSKA
MINISTARSTVO GOSPODARSTVA
UPRAVA ZA ENERGETIKU I
RUDARSTVO

KLASA: 350-01/14-01/01
URBROJ: 526-04-01-01-02/4-15-06
Zagreb, 12. siječnja, 2015.

KRAPINSKO-ZAGORSKA ŽUPANIJA
Upravni odjel za prostorno uređenje, gradnju i
zaštitu okoliša
Magistratska 1
49000 KRAPINA

PREDMET: Strateška studija utjecaja na okoliš II. Ciljanih izmjena i dopuna Prostornog plana
Krapinsko – zagorske županije


- mišljenje, daje se

Poštovani,

Ministarstvo gospodarstva, Uprava za energetiku i rudarstvo, sukladno odredbama Zakona o zaštiti okoliša (Narodne novine broj 80/13) i Uredbe o strateškoj procjeni plana i programa na okoliš (Narodne novine broj 64/08), nema posebnih zahtjeva na Prijedlog Strateške studije za izradu II. Ciljanih izmjena i dopuna Prostornog plana Krapinsko- zagorske županije.

S poštovanjem,





REPUBLIKA HRVATSKA
MINISTARSTVO KULTURE

REPUBLIKA HRVATSKA
KRAPINSKO-ZAGORSKA ŽUPANIJA

Prim. broj: 63-02-2/15		
Klasifikacija: 532-04-02-03/5-15-6		
Urudžbeni broj: 532-04-02-03/5-15-6		

Uprava za zaštitu kulturne baštine
Konzervatorski odjel u Krapini

Klasa: 612-08/13-10/0505
Ur. broj: 532-04-02-03/5-15-6
Krapina, 26. siječnja 2015.

KRAPINSKO-ZAGORSKA ŽUPANIJA
Upravni odjel za prostorno uređenje, gradnju
i zaštitu okoliša
Magistratska 1
49 000 Krapina

Predmet: **II. ciljane izmjene i dopune Prostornog plana Krapinsko-zagorske županije i Strateška studija utjecaja na okoliš II. ciljanih izmjena i dopuna Prostornog plana Krapinsko-zagorske županije**
- javna rasprava
- mišljenje, daje se

Vezano uz obavijest o javnoj raspravi Prijedloga II. ciljanih izmjena i dopuna Prostornog plana Krapinsko-zagorske županije kao i Strateške studije utjecaja na okoliš Prijedloga II. ciljanih izmjena i dopuna Prostornog plana Krapinsko-zagorske županije, dajemo sljedeće mišljenje:

Strateška studija

- u prijedlogu predmetne Strateške studije izostale su mjere zaštite kulturne baštine (poglavlje 7. Mjere zaštite okoliša te u drugim odgovarajućim poglavljima);
- potrebno je ažurirati podatke o pravnom statusu kulturnih dobara na razini županije;
- poželjno je navesti zaštićena kulturna dobra u području šire zone (1000 m) svih razmatranih infrastrukturnih koridora naročito ako se neće izrađivati dodatne studije procjena utjecaja na okoliš za svaki od zahvata (što u strateškoj studiji nije jasno navedeno)

Prijedlog plana

- u tekstualnom dijelu plana izostalo je poglavlje Kulturna baština, kao i mjere za zaštitu okoliša i utjecaja na kulturnu baštinu sukladno Strateškoj studiji utjecaja na okoliš za predmetni plan

Sastavila:

Sanda Zenko, dipl. ing. arh.

Po ovlasti ministricе:

Pročelnica:

mr. sc. Lana Križaj

Dostaviti:

1. Naslovu
2. Pismohrana, ovdje





REPUBLIKA HRVATSKA
Ministarstvo pomorstva, prometa
i infrastrukture

KLASA: 351-01/14-01/84
URBROJ: 530-08-1-15-14
Zagreb, 4. veljače 2015. godine



REPUBLIKA HRVATSKA
KRAPINSKO ZAGORSKA ŽUPANIJA

Priloženo	09-02-2015
Klasa	
351-01/14-01/01	08/1
Urednik	
530-08-1-15-50	

KRAPINSKO ZAGORSKA ŽUPANIJA
Upravni odjel za uređenje, gradnju i zaštitu okoliša
Magistratska 1, 49000 Krapina

PREDMET: **Strateška studija utjecaja na okoliš II. Ciljanih izmjena i dopuna
Prostornog plana Krapinsko-zagorske županije**

- mišljenje, daje se

VEZA: KLASA: 351-03/14-01/01, URBROJ: 2140/1-08/1-14-35,
od 30. prosinca 2014. godine

Poštovani,

u vezi Vašeg dopisa (klasa i urbroj: gornji), kojim ste nas obavijestili o održavanju javne rasprave o Strateškoj studiji utjecaja na okoliš II. Ciljanih izmjena i dopuna Prostornog plana Krapinsko-zagorske županije (u daljnjem tekstu Strateška studija) s Prijedlogom II. Ciljanih izmjena i dopuna Prostornog plana uređenja Krapinsko-zagorske županije (u daljnjem tekstu Prijedlog plana) i zahtjeva za dostavu mišljenja na iste dokumente, a nakon uvida u sadržaj Strateške studije i Prijedlog plana objavljenih na internetskim stranicama Krapinsko-zagorske županije dajemo slijedeće mišljenje.

Na obuhvat i sadržaj Strateške studije i Prijedlog plana, Ministarstvo pomorstva, prometa i infrastrukture u okviru svojih nadležnosti nema dodatnih prijedloga i zahtjeva uz slijedeću primjedbu.

U tekstualnom i grafičkom dijelu namjena i korištenja Prijedloga plana potrebno je uskladiti i dopuniti nazive i oznake javnih cesta sukladno Odluci o razvrstavanju javnih cesta (NN broj: 94/14), te u vezi s tim u tekstualnom dijelu u točki 7.2. Prijedloga plana uskladiti i dopuniti važeće propise koji uređuju prometnu infrastrukturu.

S poštovanjem,

POMOĆNIK MINISTRA

Igor Cigula





REPUBLIKA HRVATSKA
MINISTARSTVO UNUTARNJIH POSLOVA
POLICIJSKA UPRAVA KRAPINSKO-ZAGORSKA
SLUŽBA ZAJEDNIČKIH I UPRAVNIH POSLOVA

REPUBLIKA HRVATSKA
KRAPINSKO-ZAGORSKA ŽUPANIJA

Primljeno	5-01-2015
Klasifikacija	
851-03/14-01/01	08/1
Upravitelj	
511-17-04/5-260/2-15	

Broj: 511-17-04/5-260/2-15. GZ
Krapina, 12.01.2015.

KRAPINSKO - ZAGORSKA ŽUPANIJE

Magistratska 1

Krapina

Predmet: Strateška studija utjecaja na okoliš
II ciljanih izmjena i dopuna Prostornog plana
Krapinsko - zagorske županije,
mišljenje u tijeku javne rasprave, dostavlja se.-

Veza: Vaš dopis klasa: 351-03/14-01/01 od 30.12.2014. godine.

Vašim dopisom broj gornji zatražili ste dostavljanje mišljenja u tijeku javne rasprave o sadržaju strateške studije utjecaja na okoliš II ciljanih izmjena i dopuna Prostornog plana Krapinsko - zagorske županije iz područja zaštite od požara.

Pregledom tekstualnih i grafičkih priloga strateške studije na istu nemamo primjedbi. Nakon odabira konačnih trasa magistralnih plinovoda za iste je potrebno osigurati zaštitne pojaseve sukladno njemačkim smjernicama DVGW 531, odnosno tehničkim propisima Hrvatske stručne udruge za plin.

Sa štovanjem,



VOĐITELJ SLUŽBE

Mladen Pavlinić



REPUBLIKA HRVATSKA
MINISTARSTVO ZAŠTITE OKOLIŠA
I PRIRODE

10000 Zagreb, Radnička cesta 80
Tel: 01 / 3747 111, fax: 01 / 4866 100
Uprava za zaštitu prirode
KLASA: 612-07/14-57/01
URBROJ: 517-07-2-2-15-4
Zagreb, 27. siječnja 2015.

REPUBLIKA HRVATSKA
KRAPINSKO-ZAGORSKA ŽUPANIJA

Prim. br.	5-02-115
Klas. br.	
351-03/14-01/01	09/1
Ured. broj	
517-07-2-2-15-48	

KRAPINSKO-ZAGORSKA ŽUPANIJA
Upravni odjel za prostorno uređenje,
gradnju i zaštitu okoliša
49000 KRAPINA
Magistratska ulica 1-3

PREDMET: II. Ciljane izmjene i dopune PP Krapinsko-zagorske županije
-primjedbe, dostavlja se

Veza vaša KLASA: 351-03/14-01/01
URBROJ: 2140/1-08/1-14-35

Ministarstvo zaštite okoliša i prirode Uprava za zaštitu prirode zaprimila je vaš dopis pod gornjom oznakom, kojim je zatraženo mišljenje o Strateškoj studiji utjecaja na okoliš II. Ciljanih izmjena i dopuna Prostornog plana Krapinsko-zagorske županije. Slijedom navedenog dopisa izvršili smo uvid u Prijedlog II. Ciljanih izmjena i dopuna Prostornog plana Krapinsko-zagorske županije koji se nalazi na službenim web stranicama županije te dajemo slijedeći primjedbu.

U članku 6. (Članak 48.) u novom stavku 2. prvu rečenicu predlažemo izmijeniti tako da glasi: „Sukladno Uredbi o ekološkoj mreži na području Krapinsko-zagorske županije nalaze se slijedeća područja ekološke mreže: ...“. Uz ime područja ekološke mreže treba navesti i šifru područja (npr. HR 2001115 Strahinjčica). Novi stavak 3. predlažemo brisati jer u obliku u kojem je naveden nije u skladu sa odredbama Zakona o zaštiti prirode (Narodne novine, broj 80/2013).

Na ostale dijelove Prijedloga II. Ciljanih izmjena i dopuna Krapinsko zagorske županije nemamo primjedbi.

Dostavlja se: **1. Naslovu**
2. U spis predmeta, ovdje





REPUBLIKA HRVATSKA
MINISTARSTVO ZDRAVLJA

REPUBLIKA HRVATSKA
KRAPINSKO-ZAGORSKA ŽUPANIJA

Primljeno:	23-01-2015	Reg. broj / br. ref.	
Klasifikacija:	351-03/14-01/01	08/1	
Ured:			
534-07-1-1-1/1-15-2			

KLASA: 540-02/15-01/05
URBROJ: 534-07-1-1-1/1-15-2
Zagreb, 23. siječnja 2015.

KRAPINSKO – ZAGORSKA ŽUPANIJA
Upravni odjel za prostorno uređenje, gradnju
i zaštitu okoliša
Magistratska 1, Krapina

PREDMET: Strateška studija utjecaja na okoliš II. Ciljanih izmjena i dopuna Prostornog plana Krapinsko - zagorske županije
- mišljenje, daje se

Poštovani,

Ministarstvo zdravlja zaprimilo je Vaš dopis KLASA: 351-03/14-01/01, URBROJ: 2140/1-08/1-14-35 od 30. prosinca 2014. godine, u kojem tražite mišljenje vezano uz Stratešku studiju utjecaja na okoliš II. Ciljanih izmjena i dopuna Prostornog plana Krapinsko - zagorske županije te dajemo mišljenje kako slijedi.

Pregledom dokumenata koji su bili dostupni na internetskim stranicama Krapinsko-zagorske županije tijekom provođenja javne rasprave, utvrđeno je da treba nadopuniti dio koji se odnosi na propise iz područja zaštite od buke na način da se kroz cijeli tekst Strateške studije i Prijedloga plana II. Ciljanih izmjena i dopuna ažuriraju brojevi Narodnih novina Zakona o zaštiti od buke („Narodne novine“ br. 30/09, 55/13, 153/13). U poglavlju 11.3. Propisi, potrebno je citirati Pravilnik o najvišim dopuštenim razinama buke u sredini u kojoj ljudi borave i rade („Narodne novine“, br. 145/04). Isto tako, u poglavlju 10. nije uvršteno mišljenje Ministarstva zdravlja od 31. ožujka 2014., KLASA: 351-03/14-01/17, URBROJ: 534-09-1-1-1/2-14-2. Na str. 130. potrebno je zamijeniti stratešku kartu buke iz 2007. godine s podacima iz novije strateške karte buke autoceste Zagreb-Macelj, a zadnja verzija je izrađena za 2011. godinu.

S poštovanjem,

MINISTAR

prim. Siniša Varga, dr. med. dent.

Dostaviti:

1. Naslovu
2. Pismohrana, ovdje



Ministarstvo
zdravlja
Za zdravlje Zajedno

Ksaver 200a, 10 000 Zagreb, Republika Hrvatska
T + 385 1 46 07 555 F + 385 1 46 77 076
www.zdravlje.hr

II. Ciljane izmjene i dopune Prostornog plana Krapinsko-zagorske županije

IZVJEŠĆE O JAVNOJ RASPRAVI

PRILOZI:

1. Utvrđivanje prijedloga Plana za javnu raspravu
2. Odluka o upućivanju Plana na javnu raspravu
3. Objava javne rasprave
4. Obavijest o provođenju javne rasprave
5. Poziv na javno izlaganje
6. Zapisnici s javnog izlaganja
7. Primjedbe, zahtjevi i mišljenja



Službene web stranice

Početna O županiji Županijska uprava Važni dokumenti i publikacije Odnosi s javnošću Ustanove Multimedija Karta županije

Sva područja

Najave (4)
 Novosti
 Natječaj i javni pozivi
 Javna nabava
 Bagatelna nabava
 Akti župana
 Sjednice skupštine
 Propisi
 Natječaj ostalih institucija
 Zadnje promijenjeno

Vi ste ovdje: Home

Natječaj i javni pozivi

2.1.2015

Prostorno uređenje, gradnja i zaštita okoliša

Najava: Javna rasprava o Strateškoj studiji utjecaja na okoliš

Obavijest o o provođenju javne rasprave o Strateškoj studiji utjecaja na okoliš II. Ciljanih izmjena i dopuna Prostornog plana Krapinsko-zagorske županije na okoliš i Prijedloga II. Ciljanih izmjena i dopuna Prostornog plana Krapinsko-zagorske županije

Područja

- ▶ Gospodarstvo
- ▶ Poljoprivreda i šumarstvo
- ▶ Promet i komunalna infrastruktura
- ▶ Obrazovanje, kultura, sport i tehnička kultura
- ▶ EU fondovi, eurointegracije, međunarodna i regionalna suradnja
- ▶ Zdravstvo, socijalna skrb, udruge i mladi
- ▶ Prostorno uređenje, gradnja i zaštita okoliša
- ▶ Energetska učinkovitost
- ▶ Financije, proračun i javna nabava
- ▶ Turizam
- ▶ Ostalo

**Dužnosnici**

Župan
 Željko Kolar
 i zamjenici

Kontakt

Kontakt info
 Newsletter
 Online prijava na natječaje
 Građani predlažu
 Savjetovanje sa zainteresiranom javnošću
 Pitajte nas
 Pristup informacijama
 Osoba za nepravilnosti
 Službenik za zaštitu osobnih podataka
 Komentirajte stranicu

Autobusni vozni red

Naselje polaska:

Autobusni prijevoz

Vrijeme u Krapini

Sedmodnevna
 prognoza
 za Krapinu

10°

Hrvatski zavod za zapošljavanje - ponuda poslova

Asistent / ica u nabavi
 At (aluminotermski) zavarivač / zavarivačica
 Bravar m / ž
 Bravar / bravarica
 Djelatnik / djelatnica u zavodu za graditeljstvo
 Djelatnik / djelatnica u zavodu za graditeljstvo
 Doktor veterinarske medicine
 Dostavljač hrane m / ž
 Električar / električarka

1 2 3 ...

uZagorju.com

Vincekovo 2015
 Noć muzeja 2015

Na temelju članka 15. Uredbe o strateškoj procjeni plana i programa na okoliš („Narodne novine“ broj 64/08) i članka 12. stavka 3., članka 16. i 17. Uredbe o informiranju i sudjelovanju javnosti i zainteresirane javnosti u pitanjima zaštite okoliša („Narodne novine“ broj 64/08), članka 86. Zakona o prostornom uređenju i gradnji („Narodne novine“ broj 76/07., 38/09., 55/11., 90/11., 50/12 i 80/13) i članka 188. stavak 1. Zakona o prostornom uređenju („Narodne novine“ broj 153/13) u postupku u postupku Strateške studije utjecaja na okoliš II. Ciljanih izmjena i dopuna Prostornog plana Krapinsko-zagorske županije i II. Ciljanih izmjena i dopuna Prostornog plana Krapinsko-zagorske županije, Upravni odjel za prostorno uređenje, gradnju i zaštitu okoliša Krapinsko-zagorske županije daje

OBAVIJEST

o provođenju javne rasprave o Strateškoj studiji utjecaja na okoliš II. Ciljanih izmjena i dopuna Prostornog plana Krapinsko-zagorske županije na okoliš i Prijedloga II. Ciljanih izmjena i dopuna Prostornog plana Krapinsko-zagorske županije

I.

Provođa se javna rasprava o Strateškoj studiji utjecaja na okoliš II. Ciljanih izmjena i dopuna Prostornog plana Krapinsko-zagorske županije (u daljnjem tekstu: Strateška studija) i Prijedlogu II. Ciljanih izmjena i dopuna Prostornog plana Krapinsko-zagorske županije (u daljnjem tekstu: Prijedlog II. Ciljanih izmjena i dopuna Plana), sukladno Odluci o upućivanju Strateške studije utjecaja na okoliš II. Ciljanih izmjena i dopuna Prostornog plana Krapinsko-zagorske županije na javnu raspravu (Klasa: 351-03/14-01/01, Urbroj: 2140/01-08-14-33 od 29. prosinca 2014. godine) i Zaključku o utvrđivanju Prijedloga II. Ciljanih izmjena i dopuna Prostornog plana Krapinsko-zagorske županije (Klasa: 361-01/13-01/1185, Urbroj: 2140/01-02-14-34 od 29. prosinca 2014. godine).

II.

Javna rasprava o Strateškoj studiji i Prijedlogu II. Ciljanih izmjena i dopuna Plana trajat će 30 dana i to **od 9. siječnja 2015. do 9. veljače 2015. godine.**

III.

Javnost i zainteresirana javnost može obavljati javni uvid u Stratešku studiju i Netehnički sažetak Strateške studije i Prijedlog II. Ciljanih izmjena i dopuna Plana i Sažetak Prijedloga II. Ciljanih izmjena i dopuna Plana, **svakog radnog dana od 8:00 – 15:00 sati u prostorijama:**

- Krapinsko-zagorske županije, Magistratska 1, Krapina
- Općine Marija Bistrica, Trg pape Ivana Pavla II 34, Marija Bistrica.

IV.

Netehnički sažetak Strateške studije i Sažetak Prijedloga II. Ciljanih izmjena i dopuna Plana, priređen na javni uvid, objavit će se na internetskim stranicama Krapinsko-zagorske županije www.kzz.hr.

Obavijest o provođenju javne rasprave objavit će se u „Večernjem listu“, na internetskoj stranici Krapinsko-zagorske županije i Ministarstva graditeljstva i prostornog uređenja, te na oglasnim pločama Krapinsko-zagorske županije i Grada Krapine, Grada Zaboka, Grada Oroslavje, Grada Donja Stubica, Općine Petrovsko, Općine Hum na Sutli, Općine Đurmanec, Općine Jesenje, Općine Sveti Križ Začretje, Općine Bedekovčina, Općine Gornja Stubica, Općine Marija Bistrica, Općine Zlatar Bistrica, Općine Konjščina, Općine Budinščina i Općine Hrašćina.

V.

Javno izlaganje o Strateškoj studiji i Prijedlogu II. Ciljanih izmjena i dopuna Plana održati će se dana **21. siječnja (srijeda) 2015. godine s početkom u 14 sati u maloj dvorani Pučkog otvorenog učilišta u Krapini, Šetalište hrvatskog narodnog preporoda 13, Krapina te**

Datum zadnje promjene						
siječanj 2015						
po	ut	sr	če	pe	su	ne
29	30	31	1	2	3	4
5	6	7	8	9	10	11
12	13	14	15	16	17	18
19	20	21	22	23	24	25
26	27	28	29	30	31	1
2	3	4	5	6	7	8

Otvori u posebnom prozoru

Gradovi / općine

Odaberite

Službeni glasnik**ePrijava - online prijave na natječaje****Poslovne zone****Turizam****Babićni kolači****Savjetovanje sa zainteresiranom javnošću****Dobitnici županijskih priznanja****Baltazar****Autobusni prijevoz****Mjere ruralnog razvoja****Udomiteljstvo u Krapinsko zagorskoj županiji****Gospodarsko - socijalno vijeće**

dana 22. siječnja (četvrtak) 2015. godine s početkom u 14 sati u prostorijama Općine Marija Bistrica, Trg Pape Ivana Pavla II 34, Marija Bistrica.

VI.

Istodobno sa stavljanjem na javnu raspravu, nadležno tijelo Stratešku studiju i Prijedlog II. Ciljanih izmjena i dopuna Plana dostavlja na mišljenje tijelima i osobama sukladno zakonima i Uredbi o strateškoj procjeni plana i programa na okoliš („Narodne novine“ broj 64/08).

VII.

Mišljenja, prijedlozi i primjedbe javnosti i zainteresirane javnosti na Stratešku studiju i Prijedlog II. Ciljanih izmjena i dopuna Plana, mogu se upisati u knjigu primjedbi koja se nalazi uz izloženu dokumentaciju na mjestu javnog uvida ili dostaviti u pisanom obliku, u tijeku roka predviđenog za javnu raspravu, a zaključno sa zadnjim danom javne rasprave, na adresu: **Krapinsko-zagorska županija, Upravni odjel prostorno uređenje, gradnju i zaštitu okoliša, Magistratska 1, Krapina**. Primjedbe i prijedlozi koji ne budu dostavljeni u roku i nisu čitko napisani neće se uzeti u obzir u pripremi Izvješća o javnoj raspravi.

KRAPINSKO-ZAGORSKA ŽUPANIJA
Upravni odjel za prostorno uređenje,
gradnju i zaštitu okoliša

KLASA: 351-03/14-01/01

URBROJ: 2140/1-08/1-14-34

Krapina, 30. prosinca 2014.



Odaberite jezik ▼

Pokreće
Google
Prevoditelj

Prilozi:



Obavijest

Zadnja promjena: 2.1.2015 | Prikazano 260 puta



Dodajte podsjetnik u Vaš kalendar


Svida mi se Podijeli Registriraj se kako biste vidjeli što se sviđa vašim prijateljima.

Tweet 0



Preporučite to na Googleu

Najnovije iz područja



2.1.2015

Najava: Javni poziv - Izgradnja priključnog voda i niskonapon. razvoda u D.Stubici



18.12.2014

Najava: Javna rasprava o Prijedlogu III. izmjene i dopune PP uređenja Grada



Zaboka



11.12.2014

Poticanje povećanja ener. učinkovitosti u zgradarstvu - konačna bodovna lista



3.12.2014

Javni poziv za uvid u spis predmeta - zahvat u prostoru - Aglomeracija Zlatar



25.11.2014

Poziv na testiranje za prijem u službu u UO za prost. uređ., gradnju i zaštitu

okoliša



17.11.2014

Neslužbena bodovna lista EnU 2014.



11.11.2014

Prijam u službu na određeno vrijeme



29.12.2014

Izvješće o javnoj raspravi - ishođenje okolišne dozvole CIAK



11.12.2014

Dodijeljene subvencije za korištenje obnovljivih izvora energije



10.12.2014

Sustav prikupljanja i odvodnje otpadnih voda - poziv strankama u postupku



2.12.2014

Javni poziv za uvid u spis predmeta - prikupljanje i odvodnja otpadnih voda




19.11.2014

Javni poziv - Izgradnja kotlovnice na biomasu u Gornjem Jesenju



13.11.2014

Poziv na uvid u spis predmeta - "Poduzetništvo Tomek"



24.10.2014

Poticanje korištenja obn. izvora en. kod fizičkih osoba - konačna bodovna lista

Na temelju članka 15. Uredbe o strateškoj procjeni plana i programa na okoliš („Narodne novine“ broj 64/08) i članka 12. stavka 3., članka 16. i 17. Uredbe o informiranju i sudjelovanju javnosti i zainteresirane javnosti u pitanjima zaštite okoliša („Narodne novine“ broj 64/08), članka 86. Zakona o prostornom uređenju i gradnji („Narodne novine“ broj 76/07., 38/09., 55/11., 90/11., 50/12 i 80/13) i članka 188. stavak 1. Zakona o prostornom uređenju („Narodne novine“ broj 153/13) u postupku u postupku Strateške studije utjecaja na okoliš II. Ciljanih izmjena i dopuna Prostornog plana Krapinsko-zagorske županije i II. Ciljanih izmjena i dopuna Prostornog plana Krapinsko-zagorske županije, Upravni odjel za prostorno uređenje, gradnju i zaštitu okoliša Krapinsko-zagorske županije daje

OBAVIJEST

o provođenju javne rasprave o Strateškoj studiji utjecaja na okoliš II. Ciljanih izmjena i dopuna Prostornog plana Krapinsko-zagorske županije na okoliš i Prijedloga II. Ciljanih izmjena i dopuna Prostornog plana Krapinsko-zagorske županije

I.

Provodi se javna rasprava o Strateškoj studiji utjecaja na okoliš II. Ciljanih izmjena i dopuna Prostornog plana Krapinsko-zagorske županije (u daljnjem tekstu: Strateška studija) i Prijedlogu II. Ciljanih izmjena i dopuna Prostornog plana Krapinsko-zagorske županije (u daljnjem tekstu: Prijedlog II. Ciljanih izmjena i dopuna Plana), sukladno Odluci o upućivanju Strateške studije utjecaja na okoliš II. Ciljanih izmjena i dopuna Prostornog plana Krapinsko-zagorske županije na javnu raspravu (Klasa: 351-03/14-01/01, Urbroj: 2140/01-08-14-33 od 29. prosinca 2014. godine) i Zaključku o utvrđivanju Prijedloga II. Ciljanih izmjena i dopuna Prostornog plana Krapinsko-zagorske županije (Klasa: 361-01/13-01/1185, Urbroj: 2140/01-02-14-34 od 29. prosinca 2014. godine).

II.

Javna rasprava o Strateškoj studiji i Prijedlogu II. Ciljanih izmjena i dopuna Plana trajat će 30 dana i to **od 9. siječnja 2015. do 9. veljače 2015. godine.**

III.

Javnost i zainteresirana javnost može obavljati javni uvid u Stratešku studiju i Netehnički sažetak Strateške studije i Prijedlog II. Ciljanih izmjena i dopuna Plana i Sažetak Prijedloga II. Ciljanih izmjena i dopuna Plana, svakog radnog dana od 8:00 – 15:00 sati u prostorijama:

- Krapinsko-zagorske županije, Magistratska 1, Krapina
- Općine Marija Bistrica, Trg pape Ivana Pavla II 34, Marija Bistrica.

IV.

Netehnički sažetak Strateške studije i Sažetak Prijedloga II. Ciljanih izmjena i dopuna Plana, priređen na javni uvid, objavit će se na internetskim stranicama Krapinsko-zagorske županije www.kzz.hr.

Obavijest o provođenju javne rasprave objavit će se u „Večernjem listu“, na internetskoj stranici Krapinsko-zagorske županije i Ministarstva graditeljstva i prostornog uređenja, te na oglasnim pločama Krapinsko-zagorske županije i Grada Krapine, Grada Zaboka, Grada Oroslavje, Grada Donja Stubica, Općine Petrovsko, Općine Hum na Sutli, Općine Đurmanec, Općine Jesenje, Općine Sveti Križ Začretje, Općine Bedekovčina, Općine Gornja Stubica, Općine Marija Bistrica, Općine Zlatar Bistrica, Općine Konjščina, Općine Budinščina i Općine Hrašćina.

V.

Javno izlaganje o Strateškoj studiji i Prijedlogu II. Ciljanih izmjena i dopuna Plana održati će se dana **21. siječnja (srijeda) 2015. godine s početkom u 14 sati u maloj dvorani Pučkog otvorenog učilišta u Krapini, Šetalište hrvatskog narodnog preporoda 13, Krapina** te dana **22. siječnja (četvrtak) 2015. godine s početkom u 14 sati u prostorijama Općine Marija Bistrica, Trg Pape Ivana Pavla II 34, Marija Bistrica.**

VI.

Istodobno sa stavljanjem na javnu raspravu, nadležno tijelo Stratešku studiju i Prijedlog II. Ciljanih izmjena i dopuna Plana dostavlja na mišljenje tijelima i osobama sukladno zakonima i Uredbi o strateškoj procjeni plana i programa na okoliš („Narodne novine“ broj 64/08).

VII.

Mišljenja, prijedlozi i primjedbe javnosti i zainteresirane javnosti na Stratešku studiju i Prijedlog II. Ciljanih izmjena i dopuna Plana, mogu se upisati u knjigu primjedbi koja se nalazi uz izloženu dokumentaciju na mjestu javnog uvida ili dostaviti u pisanom obliku, u tijeku roka predviđenog za javnu raspravu, a zaključno sa zadnjim danom javne rasprave, na adresu: **Krapinsko-zagorska županija, Upravni odjel prostorno uređenje, gradnju i zaštitu okoliša, Magistratska 1, Krapina.** Primjedbe i prijedlozi koji ne budu dostavljeni u roku i nisu čitko napisani neće se uzeti u obzir u pripremi Izvješća o javnoj raspravi.

KRAPINSKO-ZAGORSKA ŽUPANIJA
Upravni odjel za prostorno uređenje,
gradnju i zaštitu okoliša

KLASA: 351-03/14-01/01

URBROJ: 2140/1-08/1-14-34

Krapina, 30. prosinca 2014.



REPUBLIKA HRVATSKA
KRAPINSKO-ZAGORSKA ŽUPANIJA

Upravni odjel za prostorno uređenje,
gradnju i zaštitu okoliša

KLASA: 351-03/14-01/01
URBROJ: 2140/1-08/1-14-33
Krapina, 29. prosinca 2014.

Upravni odjel za prostorno uređenje, gradnju i zaštitu okoliša Krapinsko-zagorske županije, temeljem članka 15. Uredbe o strateškoj procjeni plana i programa na okoliš („Narodne novine“ broj 64/08), članka 12. stavka 3., članka 16. i 17. Uredbe o informiranju i sudjelovanju javnosti i zainteresirane javnosti u pitanjima zaštite okoliša („Narodne novine“ broj 64/08) i članka 86. Zakona o prostornom uređenju i gradnji („Narodne novine“ broj 76/07., 38/09., 55/11., 90/11., 50/12 i 80/13) u postupku Strateške studije utjecaja na okoliš II. Ciljanih izmjena i dopuna Prostornog plana Krapinsko-zagorske županije i II. Ciljanih izmjena i dopuna Prostornog plana Krapinsko-zagorske županije d o n o s i

ODLUKU

o upućivanju Strateške studije utjecaja na okoliš II. Ciljanih izmjena i dopuna Prostornog plana Krapinsko-zagorske županije i Prijedloga II. Ciljanih izmjena i dopuna Prostornog plana Krapinsko-zagorske županije na javnu raspravu

I.

Strateška studija utjecaja na okoliš II. Ciljanih izmjena i dopuna Prostornog plana Krapinsko-zagorske županije (u daljnjem tekstu: Strateška studija) i Prijedloga II. Ciljanih izmjena i dopuna Prostornog plana Krapinsko-zagorske županije (u daljnjem tekstu: Prijedlog II. Ciljanih izmjena i dopuna Plana) upućuju se na javnu raspravu u trajanju od 30 dana.

Za vrijeme trajanja javne rasprave – u razdoblju od trideset dana – javnosti će u prostorijama Krapinsko-zagorske županije, Magistratska 1, Krapina i prostorijama Općine Marija Bistrica Trg Pape Ivana Pavla II 34 biti omogućen javni uvid u Stratešku studiju i Prijedlog II. Ciljanih izmjena i dopuna Plana. Tijekom javnog uvida osigurat će se javno izlaganje u maloj dvorani Pučkog otvorenog učilišta u Krapini, Šetalište hrvatskog narodnog preporoda 13, Krapina i prostorijama Općine Marija Bistrica, Trg Pape Ivana Pavla II 34.

II.

Javnu raspravu o Strateškoj studiji i Prijedlogu II. Ciljanih izmjena i dopuna Plana koordinirat će i provoditi Upravni odjel za prostorno uređenje, gradnju i zaštitu okoliša Krapinsko-zagorske županije.

III.

U svrhu provedbe postupka javne rasprave sukladno točki II. ove Odluke, Upravni odjel za prostorno uređenje, gradnju i zaštitu okoliša Krapinsko-zagorske županije će pisanom obaviješću koju će objaviti u „Večernjem listu“, na internetskoj stranici Krapinsko-zagorske županije i Ministarstva graditeljstva i prostornog uređenja, te na oglasnoj ploči Krapinsko-

zagorske županije i Gradova/Općina na čija područja se izmjene i dopune Prostornog plana odnose, sve najkasnije osam dana prije dana određenog za početak javne rasprave, obavijestiti javnost o:

- datumu početka i datumu završetka javne rasprave,
- mjestu i vremenu (adresa i radno vrijeme) u kojem javnost može obavljati javni uvid,
- mjestu, datumu i vremenu kada će se održati predmetno javno izlaganje,
- tijelu i roku kojem će javnost i zainteresirana javnost dostavljati pisane prijedloge i primjedbe o predmetu javne rasprave.

IV.

Podaci iz obavijesti Upravnog odjela za prostorno uređenje, gradnju i zaštitu okoliša Krapinsko-zagorske županije iz točke III. ove Odluke te Netehnički sažetak Strateške studije i Prijedlog II. Ciljanih izmjena i dopuna Plana biti će s danom početka javne rasprave (koji je istodoban s početkom javnog uvida) objavljeni javnosti i zainteresiranoj javnosti i na internetskim stranicama Krapinsko-zagorske županije.

V.

Na javni uvid biti će stavljene dvije Strateške studije i dva primjerka Prijedloga II. Ciljanih izmjena i dopuna Plana te dva Netehnička sažetka Strateške studije i dva sažetka Prijedloga II. Ciljanih izmjena i dopuna Plana.

VI.

Javna rasprava mora započeti najkasnije 15 dana nakon što Upravni odjel za prostorno uređenje, gradnju i zaštitu okoliša Krapinsko-zagorske županije iz točke II. ove Odluke zaprimi Odluku i dokumentaciju navedenu u točki V. ove Odluke.

VII.

Istodobno sa stavljenjem na javnu raspravu, Upravni odjel za prostorno uređenje, gradnju i zaštitu okoliša Krapinsko-zagorske županije, Stratešku studiju i Prijedlog II. Ciljanih izmjena i dopuna Plana dostavlja na mišljenje tijelima i osobama sukladno Zakonu i Uredbi o strateškoj procjeni plana i programa na okoliš.

VIII.

Ova Odluka bit će objavljena u Službenom glasniku Krapinsko-zagorske županije i na internetskim stranicama Krapinsko-zagorske županije.

PROČELNIK:
mr.sc. Stjepan Bručić, dipl.ing.građ.



DOSTAVITI:

1. Zavod za prostorno uređenje Krapinsko-zagorske županije, ovdje
2. „Službeni glasnik KZZ“, za objavu,
3. Za zbirku isprava, ovdje
4. Evidencija



REPUBLIKA HRVATSKA
KRAPINSKO-ZAGORSKA ŽUPANIJA
OPĆINA MARIJA BISTRICA

REPUBLIKA HRVATSKA
KRAPINSKO-ZAGORSKA ŽUPANIJA

Priloga	09-02-15
351-03/14-01/01	08/1
Ured	
2113/01-15-51	

KLASA: 351-03/15-01/1
URBROJ: 2113/01-15-4
Marija Bistrica, 05. veljače 2015. god.

KRAPINSKO-ZAGORSKA ŽUPANIJA
Upravni odjel za prostorno uređenje,
gradnju i zaštitu okoliša
Magistratska 1
49 000 Krapina

PREDMET: Javna rasprava o Strateškoj studiji utjecaja na okoliš II. Ciljanih izmjena i dopuna Prostornog plana Krapinsko-zagorske županije i Prijedlog II. Ciljanih izmjena i dopuna Prostornog plana KZŽ
- zahtjev za brisanjem lokacije za odlaganje azbestnog otpada na Odlagalištu Tugonica

Poštovani,

u Strateškoj studiji utjecaja na okoliš II. Ciljanih izmjena i dopuna Prostornog plana Krapinsko-zagorske županije i Prijedlogu II. Ciljanih izmjena i dopuna Prostornog plana Krapinsko-zagorske županije planirana je lokacija kazete za zbrinjavanje azbestnog otpada na odlagalištu Tugonica pa Vas tražimo da isto izbacite iz navedene Strateške studije i Prijedloga II. Ciljanih izmjena i dopuna Prostornog plana.

Lokacija kazete za zbrinjavanje azbestnog otpada na odlagalištu u Tugonici nije prihvatljiva obzirom da se isto nalazi u neposrednoj blizini naselja Tugonica te je problem u prometnoj povezanosti je se do odlagališta dolazi nerazvrstanom cestom kroz naselje. Također se odlagalište nalazi uz vodu zaštitno korito, tok stare rijeke Krapine.

U Studiji je navedeno kako se lokacija kazete za zbrinjavanje azbestnog otpada planira inkorporirati u jedno od postojećem odlagališta pri čemu se smanjuju negativni utjecaji, međutim to nije dovoljno opravdan razlog jer se Planom gospodarenja otpadom Krapinsko-zagorske županije predviđa sanacija i zatvaranje odlagališta u Tugonici.

S poštovanjem,

Načelnik
Općine Marija Bistrica
Josip Milički, ing.





REPUBLIKA HRVATSKA
KRAPINSKO-ZAGORSKA ŽUPANIJA
OPĆINA MARIJA BISTRICA

REPUBLIKA HRVATSKA
KRAPINSKO-ZAGORSKA ŽUPANIJA

P. št.	19-02-15
K. št.	301-03/14-01/01 0810
Ured	
2113/02-01-15-BU	

KLASA: 026-03/15-01/06
URBROJ: 2113/02-01-15-2
Marija Bistrica, 05. veljače 2015. god.

KRAPINSKO-ZAGORSKA ŽUPANIJA
Upravni odjel za prostorno uređenje,
gradnju i zaštitu okoliša
Magistratska 1, Krapina

PREDMET: Javna rasprava o Strateškoj studiji utjecaja na okoliš II. Ciljanih izmjena i dopuna Prostornog plana Krapinsko-zagorske županije i Prijedlog II. Ciljanih izmjena i dopuna Prostornog plana Krapinsko-zagorske županije
- zahtjev; dostavlja se

Poštovani,

Odbor za urbanizam, graditeljstvo, komunalne poslove i zaštitu okoliša održao je dana 02. veljače 2015. godine sjednicu na temu Javna rasprava o Strateškoj studiji utjecaja na okoliš II. Ciljanih izmjena i dopuna Prostornog plana Krapinsko-zagorske županije i Prijedlog II. Ciljanih izmjena i dopuna Prostornog plana Krapinsko-zagorske županije, te je isti donio zaključke kojima se traži kako slijedi;

1. da se iz gore navedene Studije i Prijedloga II. Ciljanih izmjena i dopuna Prostornog plana KZŽ briše lokacija Tugonica za izgradnju kazete za zbrinjavanje azbesta jer lokacije odlagališta Tugonica ne zadovoljava potrebne uvjete tijekom transporta kao niti u korištenju za izgradnju kazete za zbrinjavanje azbesta. Transport bi se vršio kroz naselje i nitko ne može garantirati da čestice opasnog otpada neće ugroziti zdravlje stanovnika tijekom prijevoza kroz naselje. Predviđena je sanacija odlagališta i ako se ide u sanaciju i zatvaranje nema nikakvog opravdanja da se ide u izgradnju kazete za azbest,

2. da se u gore navedenoj Studiji i Prijedlogu II. Ciljanih izmjena i dopuna Prostornog plana KZŽ ostave sve tri varijante trase brze ceste (kao što i PPU Općine Marija Bistrica ima predviđene tri varijante), a kasnijim detaljnijim točnim analizama i usporedbama svih utjecaja (i točnih financijskih pokazatelja te pravilne usporedbe varijanti na ukupnoj trasi svih 60 km trase) se dođe do najoptimalnije varijante.

U prilogu Vam dostavljam Zapisnik sa 7. sjednice Odbora.

S poštovanjem,





REPUBLIKA HRVATSKA
KRAPINSKO-ZAGORSKA ŽUPANIJA

Upravni odjel za prostorno uređenje,
gradnju i zaštitu okoliša

KLASA: 351-03/14-01/01
URBROJ: 2140/1-08/1-15-38
Krapina, 13. siječnja 2015.

PREDMET: Javna rasprava o Strateškoj studiji utjecaja na okoliš II. Ciljanih izmjena i dopuna Prostornog plana Krapinsko-zagorske županije na okoliš i Prijedloga II. Ciljanih izmjena i dopuna Prostornog plana Krapinsko-zagorske županije - poziv na javno izlaganje

Poštovani,

pozivate se na javno izlaganje o Strateškoj studiji utjecaja na okoliš II. Ciljanih izmjena i dopuna Prostornog plana Krapinsko-zagorske županije i Prijedlogu II. Ciljanih izmjena i dopuna Prostornog plana Krapinsko-zagorske županije.

Javno izlaganje će se održati:

- **21. siječnja (srijeda) 2015. godine** s početkom u 14 sati u maloj dvorani Pučkog otvorenog učilišta u Krapini, Šetalište hrvatskog narodnog preporoda 13, Krapina, te

- **22. siječnja (četvrtak) 2015. godine** s početkom u 14 sati u prostorijama Općine Marija Bistrica, Trg Pape Ivana Pavla II 34, Marija Bistrica.

S poštovanjem

PROČELNIK:

mr.sc.Stjepan Bručić, dipl.ing.grad.

Dostaviti:

1. Grad Krapina, Magistratska 30, Krapina
2. Grad Zabok, Zivtov trg 10, Zabok
3. Grad Oroslavje, Oro trg 1, Oroslavje
4. Grad Donja Stubica, Trg Matije Gupca 20/II, Donja Stubica
5. Općina Petrovsko, Petrovsko 1, Petrovsko
6. Općina Hum na Sutli, Hum na Sutli 175, Hum na Sutli
7. Općina Đurmanec, Đurmanec 136, Đurmanec
8. Općina Jesenje, Gornje Jesenje 103, Jesenje
9. Općina Sveti Križ Začretje, Trg hrvatske kraljice Jelene 1, Sveti Križ Začretje
10. Općina Bedekovčina, Trg Ante Starčevića 4, Bedekovčina

Primljeno			
Prilozi			
Upravitelj			
Upravitelj			
	12-01-2015		

11. Općina Gornja Stubica, Trg Svetog Jurja 2, Gornja Stubica
12. Općina Marija Bistrica, Trg Pape Ivana Pavla II 34, Marija Bistrica
13. Općina Zlatar Bistrica, Vladimira Nazora 56, Zlatar Bistrica
14. Općina Konjščina, Ivica Gluhaka 13, Konjščina
15. Općina Budinščina, Budinščina 6, Budinščina
16. Općina Hrašćina, Trgovišće 23c, Hrašćina
17. Zavod za prostorno uređenje Krapinsko-zagorske županije
18. Ekološke finalizacije j.d.o.o., Vile Velebita 30, 10 040 Zagreb
19. IRES EKOLOGIJA d.o.o. za zaštitu prirode i okoliša, Prilaz baruna Filipovića 21, Zagreb
20. Pismohrana, ovdje



REPUBLIKA HRVATSKA
KRAPINSKO-ZAGORSKA ŽUPANIJA

Upravni odjel za prostorno uređenje,
gradnju i zaštitu okoliša

KLASA: 351-03/14-01/01

URBROJ: 2140/1-08/1-14-35

Krapina, 30. prosinca 2014.

PREMA DOSTAVNOJ LISTI

PEDMET: Strateška studija utjecaja na okoliš II. Ciljanih izmjena i dopuna Prostornog plana Krapinsko-zagorske županije
- mišljenje, traži se

Poštovani,

sukladno odredbama Zakona o zaštiti okoliša („Narodne novine“ broj 80/13) i Uredbe o strateškoj procjeni plana i programa na okoliš („Narodne novine“ broj 64/08) (u daljnjem testu: Uredba o SPUO), Krapinsko-zagorska županija je Odukom Župana o provođenju postupka strateške procjene utjecaja na okoliš II. Ciljanih izmjena i dopuna Prostornog plana Krapinsko-zagorske županije (Klasa: 351-03/14-01/01, Urbroj: 2140/01-02-14-5 od 7. veljače 2014. godine), započela provedbu postupka strateške procjene utjecaja na okoliš II. Ciljanih izmjena i dopuna Prostornog plana Krapinsko-zagorske županije (u daljnjem tekstu: II. Ciljane izmjene i dopune Plana).

Nakon postupka utvrđivanja sadržaja i donošenja Odluke o sadržaju strateške studije utjecaja na okoliš (Klasa: 351-03/14-01/01, Urbroj: 2140/01-08/1-14-15 od 21. ožujka 2014.) i Odluke o izmjeni Odluke o sadržaju strateške studije (Klasa: 351-03/14-01/01, Urbroj: 2140/01-08/1-14-22 od 2. lipnja 2014.), odabran je ovlaštenik koji je izradio nacrt Strateške studije utjecaja na okoliš II. Ciljanih izmjena i dopuna Prostornog plana Krapinsko-zagorske županije (u daljnjem tekstu: Strateška studija).

Sukladno mišljenju Povjerenstva za stratešku procjenu utjecaja na okoliš II. Ciljanih izmjena i dopuna Plana, osnovanog i imenovanog Odlukom Župana (Klasa: 351-03/14-01/01, Urbroj: 2140/01-02-14-20 od 28. ožujka 2014.), Upravni odjel za prostorno uređenje, gradnju i zaštitu okoliša je donio Odluku o upućivanju Strateške studije i Prijedloga II. Ciljanih izmjena i dopuna Plana na javnu raspravu.

Slijedom navedenog, obaviještavate se da se javna rasprava Strateške studije i Prijedloga II. Ciljanih izmjena i dopuna Plana održava od 9. siječnja 2015. do 9. veljače 2015. godine. Tijekom trajanja javnog uvida i javne rasprave, javnosti će u prostorijama Krapinsko-zagorske županije, Magistratska 1, Krapina i prostorijama Općine Marija Bistrica, Trg pape Ivana Pavla II 34, Marija Bistrica, radnim danom od 8-15 sati, biti omogućen uvid u Stratešku studiju i Prijedlog II. Ciljanih izmjena i dopuna Plana.

Obavijest o održavanju javne rasprave te Netehnički sažetak Strateške studije i Sažetak Prijedloga II. Ciljanih izmjena i dopuna Plana su s danom početka javne rasprave dostupni na internetskih stranicama Krapinsko-zagorske županije, www.kzz.hr.

Javno izlaganje će se održati dana 21. siječnja (srijeda) 2015. godine s početkom u 14 sati u maloj dvorani Pučkog otvorenog učilišta u Krapini, Šetalište hrvatskog narodnog preporoda 13, Krapina te dana 22. siječnja (četvrtak) 2015. godine s početkom u 14 sati u prostorijama Općine Marija Bistrica, Trg Pape Ivana Pavla II 34, Marija Bistrica. Na javnom izlaganju bit će prisutni predstavnici nadležnog tijela - Upravnog odjela za prostorno uređenje, gradnju i zaštitu okoliša kao i predstavnici izrađivača Strateške studije te će neposredno davati odgovore i raspravljati o pitanjima koja će tom prilikom postavljati nazočna javnost.


Nadalje, sukladno odredbama članka 15. stavak 2. Uredbe o SPUO nadležno tijelo je dužno istodobno sa stavljanjem na javnu raspravu pribaviti i mišljenja tijela uključenih u postupak strateške procjene na navedene dokumente.

Slijedom navedenog, molite se za dostavu mišljenja na Prijedlog II. Ciljanih izmjena i dopuna Plana i Stratešku studiju u što kraćem roku, a najkasnije u roku 30 dana od dana početka javne rasprave. Svi prijedlozi, mišljenja i primjedbe koji ne budu dostavljeni u roku neće se uzeti u obzir.

Navedeno mišljenje molimo dostaviti putem pošte na adresu: Krapinsko-zagorska županija, Upravni odjel za prostorno uređenje, gradnju i zaštitu okoliša, Magistratska 1, 49000 Krapina.

S poštovanjem

PROČELNIK
mr.sc. Stjepan Bručić, dipl.ing.građ.



Dostaviti:

1. Ministarstvo prostornog uređenja i graditeljstva, Ulica Republike Austrije 20, Zagreb
2. Ministarstvo zaštite okoliša i prirode, Uprava za zaštitu prirode, Zagreb, Radnička cesta 80
3. Ministarstvo zaštite okoliša i prirode, Uprava za zaštitu okoliša i održivi razvoj, Zagreb, Radnička cesta 80
4. Ministarstvo poljoprivrede, Uprava šumarstva, lovstva i drvne industrije, Zagreb, Ulica grada Vukovara 78
5. Ministarstvo poljoprivrede, Uprava vodnog gospodarstva, Zagreb, Ulica grada Vukovara 78
6. Ministarstvo poljoprivrede, Uprava poljoprivrede i prehrambene industrije, Zagreb, Ulica grada Vukovara 78
7. Ministarstvo kulture, Uprava za zaštitu kulturne baštine, Konzervatorski odjel u Krapini za područje Krapinsko-zagorske županije, Krapina, Magistratska 12
8. Ministarstvo zdravlja, Uprava za sanitarnu inspekciju, Služba županijske sanitarne inspekcije, PJ-Odjel za središnju Hrvatsku, Ispostava Krapina, Krapina, Frana Galovića bb
9. Ministarstvo unutarnjih poslova, PU Krapinsko-zagorska, Odjel zaštite od požara, Krapina, dr. Franje Tuđmana bb
10. Ministarstvo gospodarstva, Zagreb, Ulica grada Vukovara 78
11. Ministarstvo pomorstva, prometa i infrastrukture, Zagreb, Prislavlje 14
12. Javna ustanova za upravljanje zaštićenim prirodnim vrijednostima na području Krapinsko-zagorske županije, Krapina, Magistratska 1
13. Javna ustanova „Park prirode Medvednica“, Zagreb, Bliznec 70
14. Hrvatske vode, VGO Gornja Sava, Zagreb, Ulica grada Vukovara 271
15. Krakom d.o.o. Krapina, Gajevo 20

16. Komunalno Zabok d.o.o. Zabok, Zivtov trg 3, Zabok
17. Komunalac Konjščina d.o.o., Konjščina, Jertovec 150
18. Grad Krapina, Magistratska 30
19. Grad Zabok, Zivtov trg 10
20. Grad Oroslavje, Oro trg 1
21. Grad Donja Stubica, Trg Matije Gupca 20/II
22. Općina Petrovsko, Petrovsko 1
23. Općina Hum na Sutli, Hum na Sutli 175
24. Općina Đurmanec, Đurmanec 136
25. Općina Jesenje, Gornje Jesenje 103
26. Općina Sveti Križ Začretje, Trg hrvatske kraljice Jelene 1
27. Općina Bedekovčina, Trg Ante Starčevića 4
28. Općina Gornja Stubica, Trg Svetog Jurja 2
29. Općina Marija Bistrica, Trg Pape Ivana Pavla II 34
30. Općina Zlatar Bistrica, Vladimira Nazora 56
31. Općina Konjščina, Ivice Gluhaka 13
32. Općina Budinščina, Budinščina 6
33. Općina Hrašćina, Trgovišće 23c
34. Ministarstvo obrane, Uprava za materijalne resurse, Sektor za nekretnine, graditeljstvo i zaštitu okoliša, Služba za graditeljstvo i zaštitu okoliša, Trg kralja Petra Krešimira IV br. 1 10 000 Zagreb
35. HŽ Infrastruktura d.o.o., Mihanovićeva 12, Zagreb
36. Hrvatske autoceste d.o.o., Širolina 4, Zagreb
37. Hrvatske ceste d.o.o., Vončinina 3, Zagreb
38. Autocesta Zagreb Macelj d.o.o., Garićgradska 18, Zagreb
39. Hrvatske šume d.o.o., Ljudevita Farkaša Vukotinovića 2, Zagreb
40. Hrvatska agencija za poštu u elektroničke komunikacije, Roberta Frangeša Mihanovića 9, Zagreb
41. Zavod za prostorno uređenje Varaždinske županije, Mali plac 1a, Varaždin
42. HEP, Elektra Zabok, Matije Gupca 57, Zabok
43. Županijska uprava za ceste Krapinsko-zagorske županije, Janka Leskovara 40/1, Pregrada
44. Zavod za prostorno uređenje Zagrebačke županije, Ulica grada Vukovara 72, Zagreb
45. Državna uprava za zaštitu i spašavanje, Područni ured za zaštitu i spašavanje Krapina, Ulica Ivana Rendića 7, Krapina
46. Plinacro d.o.o., Savska 88a, Zagreb
47. Pismohrana, ovdje

Primljeno	DAN	2012-12-14	M. B. B.
Procesano			
Uspoređeno			
Ospremljeno			

Poštovani!

1. Uvidom u stratešku studiju utjecaja na okoliš II Prostornog plana KZZ, te informacija o predloženoj lokaciji odlaganja azbestnog otpada u Tugonici jako je uznemirilo i ogorčilo okolno stanovništvo, koje je ionako već više od trideset godina izloženo, a time i ugroženo od negativnog utjecaja brda- tko zna kakvog sve otpada.

Naročito su revoltirani mještani zaseoka Klanciri, Šimunci i Mesari u općini Marija Bistrica, te mještani općine Zlatar Bistrica koji su također udaljeni nekoliko stotina metara od smetišta. Negativni učinak na okolnu floru i faunu sve je izraženiji.

Dodatni teret ponižavanja, ugrožavanja života i zdravlja nas mještana i naših domaćih životinja podnosimo mi kroz čija dvorišta prolazi seoski put- na mjestima u jako lošem stanju, po kojem se sve to smeće transportira. Teški kamioni smeća i raznog otpada ne samo da nam uništavaju naš seoski put, već nam ugrožavaju i obezvrijeđuju generacijski teško, ali pošteno stečenu imovinu.

Stoga vjerujemo da će razum prevladati, da se smetište neće dalje proširivati, da se neće dovoditi nikakvi „ dodatni sadržaji“, da će se kvalitetno prema datim obećanjima, prema propisima RH, prema prije nekoliko godina potpisanim elaboratima za sanaciju sanirati i sa stavljanjem u funkciju Regionalnog odlagališta posve zatvoriti.


2. Drugi veliki problem za nas, za zaseok Klanciri je prostornim planom predviđena industrijska zona. Sa jedne strane ispod dvorišta nam je nacrtana brza cesta, a sa ostale tri strane smo okruženi s industrijskom zonom. I kad to malo bolje pogledamo na papiru mi smo stavljeni u neki Getto. Sve to za sada dok je na papiru ne stvara nam probleme, ali jednog dana kad bi počeli radovi u prostoru, moglo bi za nas biti velikih problema, to više što nam industrijska zona zadire u okućnice, vrtove, voćnjake, čiji pristupni put prolazi kao i u prethodnom slučaju.

Zato tražimo poštenu reviziju te pošteno i realno uvažavanje potreba za ovakvom i na ovome mjestu planiranom industrijskom zonom.

Hvala na razumjevanju!

U Mariji Bistrici, 06.02.2015.

Ivan Mesar
Tugonica 129
Marija Bistrica





REPUBLIKA HRVATSKA
KRAPINSKO-ZAGORSKA ŽUPANIJA

ŽUPAN

KLASA: 361-01/13-01/1185
URBROJ: 2140/01-02-14-34
Krapina, 29. prosinca 2014.

Temeljem članka 84. stavka 2. Zakona o prostornom uređenju i gradnji ("Narodne novine", br. 76/07, 38/09, 55/11, 90/11, 50/12, 55/12, 80/13) i članka 188. stavak 1. Zakona o prostornom uređenju („Narodne novine“ broj 153/13) (u daljnjem tekstu Zakon) te članka 32. Statuta Krapinsko-zagorske županije ("Službeni glasnik Krapinsko-zagorske županije" broj 13/01, 5/06, 14/09, 11/13 i 26/13 – pročišćeni tekst) Župan Krapinsko-zagorske županije dana 29. prosinca 2014. godine donosi

ZAKLJUČAK

o utvrđivanju Prijedloga II. Ciljanih izmjena i dopuna Prostornog plana Krapinsko-zagorske županije

I.

Utvrđuje se Prijedlog II. Ciljanih izmjena i dopuna Prostornog plana Krapinsko-zagorske županije (u daljnjem tekstu: II. Ciljane izmjene i dopune Plana) za javnu raspravu.

II.

Prijedlog II. Ciljanih izmjena i dopuna Plana, izrađen po Zavodu za prostorno uređenje Krapinsko-zagorske županije, sadrži tekstualni i grafički dio te sažetak za javnost.

III.

Prijedlog II. Ciljanih izmjena i dopuna Plana upućuje se na javnu raspravu koja se sastoji od javnog uvida i javnog izlaganja. Obavijest o upućivanju na javnu raspravu objavit će se u Večernjem listu, službenom glasilu Krapinsko-zagorske županije, na internetskim stranicama Krapinsko-zagorske županije i Ministarstva graditeljstva i prostornog uređenja te oglasnoj ploči Krapinsko-zagorske županije i Gradova/Općina na čija područja se izmjene i dopune Prostornog plana odnose.

IV.

Javni uvid u Prijedlog II. Ciljanih izmjena i dopuna Plana trajat će od **9. siječnja 2015. do 9. veljače 2015. godine**, a može se izvršiti svakog radnog dana od 8:00-15:00 sati u prostorijama nositelja izrade II. Ciljanih izmjena i dopuna Plana, Upravnog odjela za prostorno uređenje, gradnju i zaštitu okoliša, Magistratska 1, Krapina te u istom vremenu u prostorijama Općine Marija Bistrica, Trg Pape Ivana Pavla II 34, Marija Bistrica.

V.

Javno izlaganje Prijedloga II. Ciljanih izmjena i dopuna Plana održat će se **21. siječnja (srijeda) 2015. godine s početkom u 14 sati u maloj dvorani Pučkog otvorenog učilišta u Krapini, Šetalište hrvatskog narodnog preporoda 13, Krapina te dana 22. siječnja**

(četvrtak) 2015. godine s početkom u 14 sati u prostorijama Općine Marija Bistrica, Trg Pape Ivana Pavla II 34, Marija Bistrica.

VI.

Primjedbe i prijedlozi te očitovanja na Prijedlog II. Ciljanih izmjena i dopuna Plana mogu se dati isključivo na predmet izmjena i dopuna utvrđen člankom 3. Odluke o izradi II. Ciljanih izmjena i dopuna Prostornog plana Krapinsko-zagorske županije („Službeni glasnik Krapinsko-zagorske županije“ broj 31/13 i 30/14) i to na sljedeći način:

1. Državna tijela, pravne osobe s javnim ovlastima i tijela jedinice lokalne samouprave dostavljaju očitovanje u pisanom obliku nositelju izrade II. Ciljanih izmjena i dopuna Plana-Upravnom odjelu za prostorno uređenje, gradnju i zaštitu okoliša Krapinsko-zagorske županije, Magistratska 1, Krapina, najkasnije do 9. veljače 2015. godine ili na javnom izlaganju.
2. Građani i udruge:
 - upisivanjem primjedbi i prijedloga u knjigu primjedbi koja se nalazi uz Prijedlog II. Ciljanih izmjena i dopuna Plana tijekom javnog uvida,
 - davanjem primjedbi i prijedloga u zapisnik na javnom izlaganju koje će se održati 21. siječnja 2015. i 22. siječnja 2015. godine,
 - davanjem primjedbi i prijedloga u pisanom obliku, na adresu nositelja izrade II. Ciljanih izmjena i dopuna Plana, Upravnog odjela za prostorno uređenje, gradnju i zaštitu okoliša Krapinsko-zagorske županije, Magistratska 1, Krapina, najkasnije do 9. veljače 2015. godine

Prijedlozi i primjedbe koji nisu dostavljeni u roku ili nisu čitko napisani i potpisani imenom i prezimenom, uz adresu podnositelja, kao i primjedbe i prijedlozi koji se ne odnose na predmet II. Ciljanih izmjena i dopuna Plana, neće se uzeti u obzir u pripremi Izvješća o javnoj raspravi.

VII.

Za provođenje ovog Zaključka te poduzimanje svih drugih potrebnih radnji, sukladno Zakonu o prostornom uređenju zadužuje se Upravni odjel za za prostorno uređenje, gradnju i zaštitu okoliša Krapinsko-zagorske županije, kao nositelj izrade II. Ciljanih izmjena i dopuna Prostornog plana.

VIII.

Ovaj Zaključak bit će objavljen u „Službenom glasniku Krapinsko-zagorske županije“ i na internetskim stranicama Krapinsko-zagorske županije.

Dostaviti:

1. Zavod za prostorno uređenje KZZ,
2. „Službeni glasnik KZZ“, za objavu,
3. Za Zbirku isprava, ovdje
4. Evidencija, ovdje
5. Pismohrana



AD 1. Usvajanje zapisnika s 6. Sjednice Odbora 04.09.2013

Zapisnik jednoglasno usvojen.

2. Javna rasprava o Strateškoj studiji utjecaja na okoliš II. Ciljanih izmjena i dopuna Prostornog plana Krapinsko-zagorske županije i Prijedlog II. Ciljanih izmjena i dopuna Prostornog plana Krapinsko-zagorske županije

Gsp. Ivan Palanović :

- Prije 10-ak dana održano je javno izlaganja u sklopu javne rasprave koja traje do 9.2.2015. Studije utjecaja na okoliš povodu II ciljanih izmjena prostornog plana KZŽ, a tiče se Općine Marija Bistrica u dvije točke i to :

I. odlagalište otpada Tugonica

II. trasa brze ceste Mokrice-Popovec na dionici Marija Bistrica -Kašina

I. Prije godinu dana donesena je odluka da se ide u izmjene i dopune prostornog plana Županije u kojima je bila navedeno samo plinovod i trasa brze ceste. Prošle godine donesena je odluka najprije u Županijskom Odboru za urbanizam, a poslije i na Skupštini KZŽ da se u području županije predvidi i lokacija za izgradnju kazete za zbrinjavanje azbesta.

Po prijedlogu izrađivača Studije obuhvaćeno je 6 lokacija , analizom i usporedbom nakon eliminacije su predviđene tri lokacije: Gubaševo, Lesičak i Tugonica (Marija Bistrica).

Na javnom izlaganju postavljeno je pitanje zašto se planiraju 3 lokacije, a potrebna je samo jedna, te zašto je predviđena Tugonica koja je pred zatvaranjem, a najveći problem je blizina naselja te transport do odlagališta kroz samo naselje Tugonica.

U Studiji je pogrešno navedeno da je lokacija odlagališta Tugonica udaljena 1500 m od naselja.

Općinski odbor za urbanizam donosi jednoglasni zaključak:

Predlaže se Općinskom vijeću da ne prihvati lokaciju Tugonica za izgradnju kazete za zbrinjavanje azbesta te uputi takav zahtjev izrađivaču Studije da se briše iz Strateške studije i prijedloga Izmjene i dopuna Prostornog plana KZŽ s obrazloženjem:

a) lokacija odlagališta Tugonica ne zadovoljava potrebne uvjete tijekom transporta kao niti u korištenju za izgradnju kazete za zbrinjavanje azbesta. Transport bi se vršio kroz naselje i nitko ne može garantirati da čestice opasnog otpada neće ugroziti zdravlje stanovnika tijekom prijevoza kroz naselje.

b) sanacija odlagališta Tugonica predviđena i ako se ide u sanaciju i zatvaranje, nema nikakvog opravdanja da se ide u izgradnju kazete za azbestni otpad.

II. Trasa brze ceste Mokrice-Popovec na dionici Marija Bistrica -Kašina

Predsjednik odbora g. Ivan Palanović obrazlaže članovima Odbora tijek i postupak izrade te procedure **Javne rasprave o Strateškoj studiji utjecaja na okoliš II. Ciljanih izmjena i dopuna Prostornog plana Krapinsko-zagorske županije i Prijedlog II. Ciljanih izmjena i dopuna Prostornog plana Krapinsko-zagorske županije**

Na javnom izlaganju postavljeno je pitanje točnosti financijske procjene investicije svake pojedine varijante trase brez ceste obzirom na potpuno različite kriterije i za iste varijante različito iskazane dužine trasa u pojedinim segmentima Studije (spominje se dužina trase varijante C ukupno 12 km, a na drugom mjestu 17,1 km).

U studiji je navedeno nekoliko netočnih podataka:

- Varijanta trasa "A" ne prolazi kroz niti u blizini zaštićenih područja (str. 272), a stvarno prolazi najbliže Parku prirode Medvednica
- da je najopravdanija trasa "A" sa stajališta ekonomske isplativosti što ničim nije obrazloženo jer nisu specificirane dužine te troškovi tunela, viadukta i "obične trase" u svakoj pojedinoj varijanti (str. 272)
- navedeno je da trasa A ne prolazi kroz vodozaštitna područja, a stvarno prolazi uz izvorišta u naselju Laz (str. 272)
- U dijelu Studije – 12. Sažetak navode se zaključci o najpogodnijim varijantama trasa gdje se spominje za svaku varijantu negativni i pozitivni utjecaj. U svim varijantama ima više ili manje negativnih utjecaja, a zaključeno je samo jednom rečenicom da je varijanta „A“ najopravdanija i to sa stajališta ekonomske isplativosti, najmanjeg izravnog utjecaja na lokalitete kulturne baštine te je krajobrazno najprihvatljivija, (str 272) dok je na istoj stranici vezano uz varijantu „A“ naznačeno da negativni utjecaj na kulturni krajolik ima novoplanirani kooridor „A“.

Nakon svega navedenog Općinski odbor za urbanizam donosi jednoglasni zaključak:

Predlaže se Općinskom vijeću da zatraži od izrađivača da u strateškoj Studiji i Prijedlogu izmjena i dopuna Prostornog plana Krapinsko-zagorske županije ostanu sve tri varijante trase brze ceste (kao što i PPU Općine Marija Bistrica ima predviđene tri prethodne varijante), a kasnijim detaljnijim točnim analizama i usporedbama svih utjecaja (i točnih financijskih pokazatelja te pravilne usporedbe varijanti na ukupnoj trasi svih 60 km trase) se dođe do najoptimalnije varijante.

AD 3. Slobodna riječ

Nema.

Sjednica je završila u 21:40 h

Zapisničar: Zlatko Ivak

**Predsjednik
Odbora za urbanizam,
Graditeljstvo, komunalne poslove
i zaštitu okoliša**

Palanović Ivan



REPUBLIKA HRVATSKA
KRAPINSKO-ZAGORSKA ŽUPANIJA

Upravni odjel za prostorno uređenje,
gradnju i zaštitu okoliša

KLASA: 351-03/14-01/01
URBROJ: 2140/1-08/1-15-43
Krapina, 21. siječnja 2015.

ZAPISNIK

sa javnog izlaganja o Strateškoj studiji utjecaja na okoliš II. Ciljanih izmjena i dopuna Prostornog plana Krapinsko-zagorske županije i Prijedlogu II. Ciljanih izmjena i dopuna Prostornog plana Krapinsko-zagorske županije održanog dana 21. siječnja (srijeda) 2015. godine s početkom u 14 sati u maloj dvorani Pučkog otvorenog učilišta u Krapini, Šetalište hrvatskog narodnog preporoda 13, Krapina

Nazočni (Prilog 1):

1. Stjepan Bručić, Upravni odjel za prostorno uređenje, gradnju i zaštitu okoliša KZZ
2. Anđelko Ferek Jambrek, zamjenik župana Krapinsko-zagorske županije
3. Snježana Žigman, predstavnica izrađivača Prostornog plana, Zavod za prostorno uređenje Krapinsko-zagorske županije
4. Željko Kapelac, predstavnik izrađivača Prostornog plana, Zavod za prostorno uređenje Krapinsko-zagorske županije
5. Dubravko Kolar, predstavnik izrađivača Prostornog plana, Zavod za prostorno uređenje Krapinsko-zagorske županije
6. Mirko Mesarić, predstavnik izrađivača Strateške studije, IRES Ekologija d.o.o. za zaštitu prirode i okoliša
7. Marko Kos, načelnik Općine Sveti Križ Začretje
8. Snježana Pelin, predstavnica Grada Krapina
9. Klara Suhodolčan, Zagorski list
10. Božica Rinkovec, Upravni odjel za prostorno uređenje, gradnju i zaštitu okoliša KZZ

Stjepan Bručić

Pozdravlja sve nazočne u ime Upravnog odjela kao koordinатора provedbe javne rasprave o Strateškoj studiji utjecaja na okoliš II. Ciljanih izmjena i dopuna Prostornog plana Krapinsko-zagorske županije (u daljnjem tekstu: Strateška studije) i Prijedlogu II. Ciljanih izmjena i dopuna Prostornog plana Krapinsko-zagorske županije (u daljnjem tekstu: Prijedlog II. Ciljanih izmjena i dopuna Plana).

Upravni odjel za prostorno uređenje, gradnju i zaštitu okoliša Krapinsko-zagorske županije (u daljnjem tekstu: Upravni odjel) je temeljem svoje Odluke o upućivanju Strateške studije utjecaja na okoliš II. Ciljanih izmjena i dopuna Prostornog plana Krapinsko-zagorske županije i Prijedloga II. Ciljanih izmjena i dopuna Prostornog plana Krapinsko-zagorske županije na javnu raspravu (Klasa: 351-03/14-01/01, Ubroj: 2140/1-08/1-14-33 od 29.12.2014. godine) i Zaključka Župana Krapinsko-zagorske županije o utvrđivanju prijedloga II. Ciljanih izmjena i dopuna Prostornog plana Krapinsko-

zagorske županije (Klasa: 361-01/13-01/1185, Urbroj: 2140/01-02-14-34 od 29.12.2014. godine) u uputilo Stratešku studiju i Prijedlog II. Ciljanih izmjena i dopuna Plana na javnu raspravu.

Spomenutom Odlukom Upravnog odjela i Zaključkom Župana određeno je da će javna rasprava trajati 30 dana i u tom razdoblju od trideset dana javnosti će u prostorijama Krapinsko-zagorske županije, Magistratska 1, Krapina i prostorijama Općine Marija Bistrica Trg Pape Ivana Pavla II 34 biti omogućen javni uvid u Stratešku studiju i Prijedlog II. Ciljanih izmjena i dopuna Plana. Nadalje, određeno je da će se tijekom javnog uvida osigurati javno izlaganje u maloj dvorani Pučkog otvorenog učilišta u Krapini, Šetalište hrvatskog narodnog preporoda 13, Krapina i prostorijama Općine Marija Bistrica, Trg Pape Ivana Pavla II 34.

U svrhu provedbe postupka javne rasprave Upravni odjel je u „Večernjem listu“, na internetskoj stranici Krapinsko-zagorske županije i Ministarstva graditeljstva i prostornog uređenja, te na oglasnoj ploči Krapinsko-zagorske županije i Gradova/Općina na čija područja se izmjene i dopune Prostornog plana odnose objavio pisanu obavijest.

Javna rasprava o Strateškoj studiji i Prijedlogu II. Ciljanih izmjena i dopuna Plana traje od 9. siječnja 2015. do 9. veljače 2015. godine kada javnost i zainteresirana javnost može obavljati javni uvid u Stratešku studiju i Netehnički sažetak Strateške studije i Prijedlog II. Ciljanih izmjena i dopuna Plana i Sažetak Prijedloga II. Ciljanih izmjena i dopuna Plana, svakog radnog dana od 8:00 – 15:00 sati u prostorijama Krapinsko-zagorske županije i Općine Marija Bistrica.

Naglašava da je u okviru javne rasprave o Strateškoj studiji i Prijedlogu II. Ciljanih izmjena i dopuna Plana određeno održavanje javnog izlaganja koje se održava danas u Krapini te će se održati sutra u prostorijama Općine Marija Bistrica. Na današnje javno izlaganje pozvan je ovlaštenik izrade Strateške studije i izrađivač II. Ciljanih izmjena i dopuna Plana te jedinice lokalne samouprave na čija područja se izmjene i dopune Prostornog plana odnose.

Predlaže da se krene na izlaganje predstavnice izrađivača Strateške studije a potom predstavnika izrađivača Plana a nakon izlaganja prisutni mogu postavljati pitanja, dati komentare i sl. o Strateškoj studiji i Prijedlogu II. ciljanih izmjena i dopuna Plana.

Mirko Mesarić

U ime izrađivača Strateške studije prezentira Stratešku studiju, iznosi prikaz utjecaja Plana po svim sastavnicama okoliša, te obrazlaže varijantna rješenja plinovoda, brze ceste, uređaja za pročišćavanje otpadnih voda kao i lokacije za zbrinjavanje azbestnog otpada te koje su najpovoljnije varijante odabrane u Studiji.

Željko Kapelac

U ime izrađivača Prijedloga II. ciljanih izmjena i dopuna Prostornog plana ukratko je predstavio Prijedlog II. Ciljanih izmjena i dopuna Prostornog plana te objašnjava kako su te izmjene i dopune Plana obradile trase koridora infrastrukturnih vodova, prometne infrastrukture kao i izmještanje uređaja za pročišćavanje otpadnih voda te iznalaženje lokacije za zbrinjavanje azbestnog otpada što je sve prikazano kroz kartografski prikaz. Izmjene i dopune se odnose i na neke dijelove u provedbenim odredbama.

Stjepan Bručić

Nakon kratkog izlaganja ovlaštenika Strateške studije i izrađivača II. ciljanih izmjena i dopuna Plana otvara raspravu.

Andelko Ferek Jambrek

Vjeruje da se pri izradi izmjena i dopuna Plana vodila briga da se trase plinovoda i nove trase ceste na području Bedekovčine ne kose pa da kasnije pri izvođenju ne dođe do nepredviđenih problema.

Dubravko Kolar

Na dijelu ulaze jedan koridor u drugi ali tu će se izdati posebne suglasnosti i mišljenja i za plinovod i za cestu te će se voditi briga kako tijekom izrade projekata tako i tijekom realizacije.

Marko Kos

Na koji način se određuje kategorija zemljišta s obzirom na kvalitetu ranjivosti odnosno što znače N i P oznake u Strateškoj studiji ?

Mirko Mesarić

Postoji karta boniteta tla na području RH koju je izradio Agronomski fakultet iz Zagreba a koja se koristila pri izradi Strateške studije.

Stjepan Bručić

Konstatira da nazočni više nemaju pitanja i primjedbi vezano na predmetnu dokumentaciju, te naglašava da se sa današnjeg javnog izlaganja vodi zapisnik koji će se dostaviti ovlašteniku izrade Strateške studije i izrađivaču II. ciljanih izmjena i dopuna Plana, te zaključuje javno izlaganje.

Izlaganje je završilo u 14⁵⁰ sati.


Zapisnik sastavila:

Božica Rinkovec, dipl.ing.



PROČELNIK:

mr.sc. Stjepan Bručić, dipl.ing.



PRILOG ZAPISNIKU:

1. Popis nazočnih



REPUBLIKA HRVATSKA
KRAPINSKO-ZAGORSKA ŽUPANIJA

Upravni odjel za prostorno uređenje,
gradnju i zaštitu okoliša

KLASA: 351-03/14-01/01

URBROJ: 2140/1-08/1-15-44

Marija Bistrica, 22. siječnja 2015.

ZAPISNIK

sa javnog izlaganja o Strateškoj studiji utjecaja na okoliš II. Ciljanih izmjena i dopuna Prostornog plana Krapinsko-zagorske županije i Prijedlogu II. Ciljanih izmjena i dopuna Prostornog plana Krapinsko-zagorske županije održanog dana 22. siječnja (četvrtak) 2015. godine s početkom u 14 sati u prostorijama Općine Marija Bistrica

Nazočni (Prilog 1):

1. Stjepan Bručić, Upravni odjel za prostorno uređenje, gradnju i zaštitu okoliša KZZ
2. Anđelko Ferek Jambreč, zamjenik župana Krapinsko-zagorske županije
3. Snježana Žigman, predstavnica izrađivača Prostornog plana, Zavod za prostorno uređenje Krapinsko-zagorske županije
4. Željko Kapelac, predstavnik izrađivača Prostornog plana, Zavod za prostorno uređenje Krapinsko-zagorske županije
5. Dubravko Kolar, predstavnik izrađivača Prostornog plana, Zavod za prostorno uređenje Krapinsko-zagorske županije
6. Jelena Likić, predstavnica izrađivača Strateške studije, IRES Ekologija d.o.o. za zaštitu prirode i okoliša
7. Josip Milički, načelnik Općine Marija Bistrica
8. Stjepan Lisjak, član Odbora za urbanizam Općine Marija Bistrica
9. Suzana Majnić, predstavnica Općine Marija Bistrica
10. Vladimir Škvorc, predstavnik Općine Gornja Stubica
11. Željko Odak, predstavnik Općine Bedekovčina
12. Vjekoslav Kahlina, Općina Bedekovčina
13. Marko Cvjetko, AG Planum d.o.o.
14. Sandra Jakopec, APE d.o.o.
15. Ivan Palanović, Marija Bistrica
16. Marija Bukvić, Marija Bistrica
17. Dragutin Dugan, Općina Budinščina
18. Božica Rinkovec, Upravni odjel za prostorno uređenje, gradnju i zaštitu okoliša KZZ

Stjepan Bručić

Pozdravlja sve nazočne u ime Upravnog odjela kao koordinатора provedbe javne rasprave o Strateškoj studiji utjecaja na okoliš II. Ciljanih izmjena i dopuna Prostornog plana Krapinsko-zagorske

županije (u daljnjem tekstu: Strateška studije) i Prijedlogu II. Ciljanih izmjena i dopuna Prostornog plana Krapinsko-zagorske županije (u daljnjem tekstu: Prijedlog II. Ciljanih izmjena i dopuna Plana).

Upravni odjel za prostorno uređenje, gradnju i zaštitu okoliša Krapinsko-zagorske županije (u daljnjem tekstu: Upravni odjel) je temeljem svoje Odluke o upućivanju Strateške studije utjecaja na okoliš II. Ciljanih izmjena i dopuna Prostornog plana Krapinsko-zagorske županije i Prijedloga II. Ciljanih izmjena i dopuna Prostornog plana Krapinsko-zagorske županije na javnu raspravu (Klasa: 351-03/14-01/01, Urbroj: 2140/1-08/1-14-33 od 29.12.2014. godine) i Zaključka Župana Krapinsko-zagorske županije o utvrđivanju prijedloga II. Ciljanih izmjena i dopuna Prostornog plana Krapinsko-zagorske županije (Klasa: 361-01/13-01/1185, Urbroj: 2140/01-02-14-34 od 29.12.2014. godine) u uputilo Stratešku studiju i Prijedlog II. Ciljanih izmjena i dopuna Plana na javnu raspravu.

Spomenutom Odlukom Upravnog odjela i Zaključkom Župana određeno je da će javna rasprava trajati 30 dana i u tom razdoblju od trideset dana javnosti će u prostorijama Krapinsko-zagorske županije, Magistratska 1, Krapina i prostorijama Općine Marija Bistrica Trg Pape Ivana Pavla II 34 biti omogućen javni uvid u Stratešku studiju i Prijedlog II. Ciljanih izmjena i dopuna Plana. Nadalje, određeno je da će se tijekom javnog uvida osigurati javno izlaganje u maloj dvorani Pučkog otvorenog učilišta u Krapini, Šetalište hrvatskog narodnog preporoda 13, Krapina i prostorijama Općine Marija Bistrica, Trg Pape Ivana Pavla II 34.

U svrhu provedbe postupka javne rasprave Upravni odjel je u „Večernjem listu“, na internetskoj stranici Krapinsko-zagorske županije i Ministarstva graditeljstva i prostornog uređenja, te na oglasnoj ploči Krapinsko-zagorske županije i Gradova/Općina na čija područja se izmjene i dopune Prostornog plana odnose objavio pisanu obavijest.

Javna rasprava o Strateškoj studiji i Prijedlogu II. Ciljanih izmjena i dopuna Plana traje od 9. siječnja 2015. do 9. veljače 2015. godine kada javnost i zainteresirana javnost može obavljati javni uvid u Stratešku studiju i Netehnički sažetak Strateške studije i Prijedlog II. Ciljanih izmjena i dopuna Plana i Sažetak Prijedloga II. Ciljanih izmjena i dopuna Plana, svakog radnog dana od 8:00 – 15:00 sati u prostorijama Krapinsko-zagorske županije i Općine Marija Bistrica.

Naglašava da je u okviru javne rasprave o Strateškoj studiji i Prijedlogu II. Ciljanih izmjena i dopuna Plana određeno održavanje javnog izlaganja koje je jučer 21. 01.2015. godine održano u Krapini te 22.01.2015. godine koje se danas održava u prostorijama Općine Marija Bistrica. Na današnje javno izlaganje pozvan je ovlaštenik izrade Strateške studije i izrađivač II. Ciljanih izmjena i dopuna Plana te jedinice lokalne samouprave na čija područja se izmjene i dopune Prostornog plana odnose.

Predlaže da se krene na izlaganje predstavnice izrađivača Strateške studije a potom predstavnika izrađivača Plana a nakon izlaganja prisutni mogu postavljati pitanja, dati komentare i sl. o Strateškoj studiji i Prijedlogu II. ciljanih izmjena i dopuna Plana.

Jelena Likić

U ime izrađivača Strateške studije prezentira Stratešku studiju, iznosi prikaz utjecaja Plana po svim sastavnicama okoliša, te obrazlaže varijantna rješenja koja su prikazana u Studiji.

Željko Kapelac

U ime izrađivača Prijedloga II. ciljanih izmjena i dopuna Prostornog plana ukratko je predstavio Prijedlog II. Ciljanih izmjena i dopuna Prostornog plana.

Stjepan Bručić

Naglašava da su razlozi za pokretanje postupka II. ciljanih izmjena i dopuna Plana bili prometni i infrastrukturni koridori od interesa za Republiku Hrvatsku ali i Krapinsko-zagorsku županiju, izmiještanje uređaja za pročišćavanje otpadnih voda te određivanje lokacije za azbestni otpad.

Predlaže da se krene na raspravu o Strateškoj studiji i Prijedlogu II. ciljanih izmjena i dopuna Plana.

Josip Milički

Za sada mu je jedina nepoznanica da se na odlagalištu neopasnog otpada planira izgradnja kazete za azbestni otpad. Dosada nije bio upoznat sa tom zakonskom obvezom pa postavlja pitanje od kada je ta obveza nastala te na koji način se ista planira izvršiti.

Stjepan Bručić

Pojašnjava da je sukladno odredbama Zakona o održivom gospodarenju otpadom (NN 94/13) dana obveza Županijama da su dužne u prostorno-planskoj dokumentaciji planirati lokaciju za zbrinjavanje azbestnog otpada.

Prema Naputku Ministarstva zaštite okoliša, prostornog uređenja i graditeljstva (NN 89/08) o postupanju s otpadom koji sadrži azbest određeno je da se otpad koji sadrži azbest odlaže na posebno predviđenu plohu na odlagalištu neopasnog otpada.

Obzirom da Krapinsko-zagorska županija dosada nije u svom Prostornom planu odredila takvu lokaciju to je isto bio jedan od razloga da se u ovim II. Ciljanim izmjenama i dopunama Plana odrediti najpovoljnija lokacija za kazetu za azbestni otpad na jednom od 6 službenih odlagališta neopasnog otpada. Kao što je i iz prethodnih prezentacija rečeno svih 6 lokacija službenih odlagališta je razmatrano i rangirano prema sastavnicama okoliša pri čemu je najpovoljnija lokacija za izgradnju kazete za zbrinjavanje azbestnog otpada određena je lokacija Gubaševo u Zaboku.

Jelena Likić

U Strateškoj studiji je prema svim prema svakoj sastavnici okoliša razmatrano svako od 6 službenih odlagališta neopasnog otpada i kao tri potencijalne lokacije za azbest ostale su Gubaševo, Lesičak i Tugonica. Dalje su te lokacije razmatrane u odnosu na blizinu prometnica i udaljenost od naselja pri čemu je blizina prometnica bila pozitivan kriterij a udaljenost od naselja negativan odnosno što je vaća to je pozitivnije. Prema tim kriterijima Gubaševo je rezultiralo kao broj 1 jer se najviše akcidentnih situacija događa tijekom prijevoza azbesta pa što je bolja prometna povezanost ta lokacija je pogodnija iako su sve tri lokacije procjenjene kao potencijalno moguće lokacije.

Ivan Palanović

Smatra da ako je Strateška studija pokazala da je jedna lokacija za zbrinjavanje azbestnog otpada najpogodnija nema potrebe u Prijedlogu II. ciljanih izmjena i dopuna Prostornog plana predvidjeti 3 potencijalne. Napominje da pristupna cesta do odlagališta Tugonica prolazi kroz naselje pa je to jedan od bitnih kriterija da se to odlagalište ne razmatra kao potencijalna lokacija za azbest. Daljnji kriterij je blizina vodotoka i pitanje zatvaranja odlagališta Tugonica.

Prije nekoliko mjeseci bila je javna rasprava u postupku ishodaenja okolišne dozvole za odlagalište Tugonica i taj postupak ishodaenja još nije završio stoga predlaže da se potencijalna lokacija Tugonica za zbrinjavanje azbestnog otpada izbací iz Prijedloga II. ciljanih izmjena i dopuna Plana.

U Strateškoj studiji su navedeni u dijelovima gdje se govori o brzoi cesti, neusuglašeni podaci odnosno negdje je napisano da je dužina 12 km trase a na drugim mjestima spominje se 17 km trase što smatra da bi trebalo uskladiti.

Dalje u Strateškoj studiji je napisano da varijanta A brze ceste prolazi najdalje od zaštićenog područja Parka prirode Medvednica što nije točno jer ona prolazi najbliže Parku prirode Medvednica što je također netočna konstatacija i potrebno ju je ispraviti.

Nigdje u Studiji nema paralelne usporedbe ekonomske opravdanosti odnosno o ekonomskim pokazateljima navedenih varijanti brze ceste (A, B i C). To znači da je u Studiji trebalo izkazati koliko košta varijanta A, koliko varijanta B i varijanta C što bi dalo paralelu ekonomske opravdanosti koja je

varijanta najpovoljnija u ekonomskom smislu. Koje su najpovoljnije varijante u odnosu na zaštićene prirodne vrijednosti, u odnosu na kulturnu baštinu, itd.

Iz Strateške studije nije se dobila informacija kolika je točna dužina trase brze ceste, koliko ima tunela, vijadukata i smatra da u Studije nema prave karte koja bi to pokazala.

Jelena Likić

Odgovara gosp. Palanoviću da se većina njegovih pitanja odnosi na konkretnu lokaciju zahvata. Ta pitanja se obrađuju kroz postupak procjene utjecaja zahvata na okoliš koje se prikazuju u studijama utjecaja na okoliš npr. za ceste gdje se vrlo detaljno radi analiza na zaštićena područja, na Natura staništa, na sva poljoprivredna zemljišta, te se određuju utjecaji na sve sastavnice okoliša puno detaljnije nego što zahtjeva strateška procjena.

Ekonomski pokazatelji ne obrađuju se u postupku strateške procjene utjecaja plana na okoliš a postupak strateške procjene propisan je Uredbom o strateškoj procjeni utjecaja plana i programa na okoliš (NN 64/08).

Naglašava da je strateška procjena samo jedan alat koji pomaže pri konačnom donošenju odluka.

Ivan Palanović

Još jednom naglašava da je u Strateškoj studiji navedeno da je varijanta A brze ceste najekonomičnija a nije iskazano prema kojim kriterijima se došlo do tog zaključka ekonomičnosti. Nigdje ne piše da su 2 km tunela i vijadukata skuplje od uzurpiranja zemljišta itd.

Nadalje, u Strateškoj studiji je napisano da varijanta C nema zadiranja u vodozaštitna područja a ista prolazi neposredno uz izvorišta na Lazu. U važećem Prostornom planu Općine Marija Bistrica ta izvorišta su točkasto navedena a u Studiji je rečeno da varijanta C neće ugroziti vodozaštitna područja.

Stjepan Bručić

Pojašnjava da vezano na ranije spomenute ekonomske pokazatelje oni se ne obrađuju strateškom procjenom utjecaja na okoliš plana i programa na okoliš.


Napominje da je Strateška studija razmatrana po Povjerenstvu za stratešku procjenu utjecaja na okoliš II. Ciljanih izmjena i dopuna Prostornog plana Krapinsko-zagorske županije i takva kao što je upućena na javnu raspravu je prihvaćena na 2. sjednici Povjerenstva koje je donijelo Mišljenje o cjelovitosti i utemeljenosti strateške studije na okoliš a Mišljenje je i ugrađeno u Stratešku studiju.

Konstatira da nazočni više nemaju pitanja i primjedbi vezano na predmetnu dokumentaciju, te naglašava da se sa današnjeg javnog izlaganja vodi zapisnik koji će se dostaviti ovlašteniku izrade Strateške studije i izrađivaču II. ciljanih izmjena i dopuna Plana, te zaključuje javno izlaganje.

Izlaganje je završilo u 14⁵⁰ sati.


Zapisnik sastavila:

Božica Rinkovec, dipl.ing.



PROČELNIK:

mr.sc. Stjepan Bručić, dipl.ing.



PRILOG ZAPISNIKU:

1. Popis nazočnih



REPUBLIKA HRVATSKA
KRAPINSKO-ZAGORSKA ŽUPANIJA
OPĆINA MARIJA BISTRICA
OPĆINSKO VIJEĆE
ODBOR ZA URBANIZAM, GRADITELJSTVO, KOMUNALNE POSLOVE I ZAŠTITU OKOLIŠA

KLASA: 026-03/13-01/02
URBROJ: 2113/02-03-13-14
Marija Bistrica, 02. veljače 2015. god.

ZAPISNIK

7. Sjednice Odbora za urbanizam, graditeljstvo, komunalne poslove i zaštitu okoliša održane 02.02.2015. u 19⁰⁰ sati u Vijećnici Općine Marija Bistrica

PRISUTNI:

- 1.IVAN PALANOVIĆ
- 2.STJEPAN LISJAK
- 3.IVAN MESAR
- 4.JOSIP PALANOVIĆ
- 5.DAMIR HUSINEC
- 6.ZLATKO IVAK

ODSUTNI:

1. STJEPAN ŠESTAK
- 2.MARIO TOMORAD
- 3.ZDENKO CIPRIŠ

GOSTI:

- 1.JOSIP MILIČKI (NAČELNIK OPĆINA MARIJA BISTRICA)

Sjednica je započela u 19:00 h

Pedsjednik odbora g. Palanović otvara 7. Sjednicu Odbora i predlaže slijedeći dnevni red:

1. Usvajanje zapisnika s 6. Sjednice Odbora
2. Javna rasprava o Strateškoj studiji utjecaja na okoliš II. Ciljanih izmjena i dopuna Prostornog plana Krapinsko-zagorske županije i Prijedlog II. Ciljanih izmjena i dopuna Prostornog plana Krapinsko-zagorske županije
3. Slobodna riječ

Zahtjevi za izradu II. Ciljanih izmjena i dopuna Prostornog plana Krapinsko-zagorske županije

Članak 90. Zakona o prostornom uređenju („Narodne novine 153/13“)

Članak 79. Zakona o prostornom uređenju i gradnji („Narodne novine“, broj 76/07,38/09,55/11,90/1150/12,55/12 i 80/13)



ŽUPANIJSKA UPRAVA ZA CESTE
KRAPINSKO-ZAGORSKE ŽUPANIJE

49218 Pregrada, Janka Leskovara 40/1

www: zuc-kzz.hr
e-mail: info@zuc-kzz.hr
TELEFON: 049 / 377 - 580
TELEFAX: 049 / 377 - 577
MB: 01286145
43706413013
IBAN: HR232400001109210745

KLASA: 350-02/13-01/10
URBROJ: 2140-12-02/2-14-3
Pregrada, 07.01.2014.

Primljeno:	13-01-2014	Org. jed.	
Klasifikacija:		20	
350-02/13-01/10			
Urudbeni broj		Pril.	Wij.
2140-12-02/2-14-03			

Zavod za prostorno uređenje
Magistratska 1
Krapina

**PREDMET: II Ciljane izmjene i dopune
Prostornog plana Krapinsko-
zagorske županije,**
– uvjeti i smjernice – dostavljaju se

Primili smo Vaš zahtjev za upućivanje uvjeta i smjernica povodom izrade **II Ciljanih izmjena i dopuna Prostornog plana Krapinsko-zagorske županije.**

Prema priloženoj Odluci razlozi za navedene izmjene i dopune su:

1. Planirana trasa koridora međunarodnog plinovoda Rogatec – Zabok
2. Planirana trasa koridora magistralnog plinovoda Đurmanec – Lepoglava
3. Planirana trasa koridora magistralnog plinovoda Zabok – Ludbreg
4. Planirana trasa koridora magistralnog plinovoda Zabok – Lučko
5. Izmjenjenog novog koridora brze ceste na dionici Zl.Bistrica – M.Bistrica – Kašina
6. Izmještanje lokacije uređaja za pročišćavanje otpadnih voda s područja Općine Veliko Trgovišće na područje Grada Oroslavja, kao i izmjena pripadajućeg dijela trase kolektora odvodnje.

Vežano na članak 55. Zakona o cestama (NN 84/11), potrebno je predvidjeti smještaj objekata na udaljenosti od minimalno 15 metara od ruba kolnika županijske ceste i 10 metara od ruba kolnika lokalne ceste.

Pri trasiranju planiranih cesta potrebno je voditi računa o minimalnim uvjetima uzdužnog i poprečnog presjeka ceste prema *Pravilniku o osnovnim uvjetima kojima javne ceste izvan naselja i njihovi elementi moraju udovoljavati sa stajališta sigurnosti prometa* (NN 110/01)) i prema važećoj preuzetoj *normi za projektiranje čvorova u istoj razini* U.C4.050 (1990.g.).

Radi sigurnosti prometa na županijskim i lokalnim cestama ne dopušta se parkiranje u cestovnom zemljištu istih cesta, već isključivo na vlastitim parcelama investitora. Fizički onemogućiti pristup vozila na parcelu izuzev cestovnim prilazom (nriključkom), tako da se

U cestovnom zemljištu se ne dozvoljava saditi stabla, živicu (živu ogradu) i drugo raslinje. U pojasu između međe cestovnog zemljišta i objekta ne saditi stabla, živicu i drugo raslinje, na način na koji bi se onemogućila preglednost pri uključivanju u promet s prilaza na županijsku ili lokalnu cestu.

**Voditelj odjela za održavanje i
zaštitu županijskih i lokalnih cesta**
Josip Kartelo, dipl.inž.prom.

O tom obavijest :

1. Krapinsko-zagorska županija,
Upravni odjel za prostorno uređenje,
gradnju i zaštitu okoliša, Krapina,
2. Pismohrana, ovdje.

KOMUNALNO-ZABOK d.o.o.
Zivtov trg 3,ZABOK
Broj : 3411-1/2013.
Zabok, 09.01.2014.

ZAVOD ZA PROSTORNO UREĐENJE
KRAPINSKO-ZAGORSKE ŽUPANIJE
KRAPINA

Primljeno	13-01-2014		
Klasifikacija		Org. jed.	
350-02/13-01/10		20	
Urudbeni broj		Pril.	Vrij.
3411-1/2013-04			


Zavod za prostorno uređenje
Magistratska 1
49 000 KRAPINA

Predmet :Dostava podataka i posebnih uvjeta za izradu II. Ciljanih izmjena i dopuna
Prostornog plana Krapinsko-zagorske županije

OČITOVANJE

Obavještavamo Vas da nemamo zahtjeva za predmetnu II. Ciljanu izmjenu i
dopunu Prostornog plana Krapinsko-zagorske županije

S poštovanjem,


DIREKTOR
inž.grad. Rajko Turk

KOMUNALNO - ZABOK d.o.o.
za obradu otpadaka 2
ZABOK, Zivtov trg 3

REPUBLIKA HRVATSKA
KRAPINSKO-ZAGORSKA ŽUPANIJA

PLINACRO
OPERATOR PLINSEKOGA TRANSPORTNOG SUSTAVA d.o.o.

Primljeno: 07-01-2014	Klasifikacijska oznaka		Prig. / Dr. ref.	
Urudžbeni broj	Prigazi	Vrijed.		

REPUBLIKA HRVATSKA
KRAPINSKO-ZAGORSKA ŽUPANIJA
Upravni odjel za prostorno uređenje,
gradnju i zaštitu okoliša
Magistratska 1
49 000 Krapina

PLINACRO d.o.o. Savska 88 Zagreb
Klasa: PL-13/4576
Datum: 03-01-2014
UR. BR.: K/173-19-3

**PREDMET: II. Ciljane izmjene i dopune Prostornog plana Krapinsko-zagorske
Županije – dostava podataka**

Poštovani,

Na području Krapinsko-zagorske županije PLINACRO d.o.o. je vlasnik sljedećih magistralnih plinovoda:

- magistralni plinovod Rogatec-Zabok DN 500/50
- magistralni plinovod Zabok-Ludbreg DN 500/50
- magistralni plinovod Zabok-Zaprešić DN 500/50
- magistralni plinovod Konjščina-Sveti Ivan Zelina DN 200/50
- magistralni plinovod Zabok-Kumrovec DN 150/50
- magistralni plinovod Zabok-Oroslavje DN 100/50
- odvojni plinovod za MRS Bedekovčina DN 150/50
- priključni plinovod za MRS Krapina DN 150/50

Planirane trase magistralnih plinovoda su:

- magistralni plinovod Rogatec-Zabok DN 700/75
- magistralni plinovod Zabok-Lučko DN 700/75
- magistralni plinovod Zabok-Ludbreg DN 700/75
- magistralni plinovod Lepoglava-Đurmanec DN 250/50

U grafičkom dijelu plana potrebno je prikazati naše objekte (kako u infrastrukturnom dijelu tako i u namjeni površina), kao i zaštitni pojas plinovoda u koridoru širine 30 metara lijevo i desno od osi plinovoda.

PLINACRO D.O.O., SAVSKA 88A • 10 000 ZAGREB • HRVATSKA
(TEL) +385 1 6301777 • (FAX) +385 1 6301724
UPISANO U SUDSKI REGISTAR TRGOVAČKOG SUDA U ZAGREBU
POD MBS: 080304171; OIB 69401829750;
ŽIRO-RAČUN KOD PRIVREDNE BANKE ZAGREB D.D. BROJ: 2340009-1100225794;
IBAN: HR8323400091100225794; SWIFT: PBZGHR2X
UPRAVA: MARIN ZOVKO, RADOVAN CVEK, RATIMIR OREŠKOVIĆ
PLINACRO@PLINACRO.HR

U tekstualni dio plana («Odredbe za provođenje») potrebno je uvrstiti obavezu sukladnosti s Čl. 8. i 9. Pravilnika o tehničkim uvjetima i normativima za siguran transport tekućih i plinovitih ugljikovodika magistralnim naftovodima i plinovodima te naftovodima i plinovodima za međunarodni transport (Sl. list, br. 26/85).

S poštovanjem,


direktorica Sektora korporativnog upravljanja

Jasna Vrbanić, dipl.iur

prilog: CD sa podacima (kao u tekstu)



REPUBLIKA HRVATSKA
DRŽAVNA UPRAVA ZA ZAŠTITU I SPAŠAVANJE
PODRUČNI URED ZA ZAŠTITU I SPAŠAVANJE
KRAPINA
Krapina, ul. Ivana Rendića 7

Primijeno: 16-01-2014	Org. jeda./br. ref.
Klasifikacija: 16-01-2014	
Urudžbeni broj: 16-01-2014	Prilozi: Vrijed.

KLASA: 350-02/13-03/80
URBROJ: 543-08-01-14-2
Krapina, 07. siječanj 2014.

KRAPINSKO-ZAGORSKA ŽUPANIJA
UPRAVNI ODJEL ZA PROSTORNO UREĐENJE,
GRADNJU I ZAŠTITU OKOKLIŠA
Magistratska 1
49000 KRAPINA

**PREDMET: II. Ciljane izmjene i dopune
Prostornog plana Krapinsko-zagorske županije
- posebni uvjeti, dostavljaju se**

**Veza: Vaša KLASA: 361-01/13-01/1185, URBROJ: 2140/01-07/1-13-4,
od 27. prosinca 2013. godine.**

Člankom 35. stavkom 1. alinejom 7. Zakona o zaštiti i spašavanju („Narodne Novine“, broj: 174/04, 79/07, 38/09 i 127/10), propisano je da Državna uprava za zaštitu i spašavanje daje suglasnosti na dokumente prostornog uređenja sukladno procjenama ugroženosti i planovima zaštite i spašavanja.

Sukladno članku 79. stavak 2. Zakona o prostornom uređenju i gradnji („Narodne novine“ broj: 76/07, 38/09, 90/11, 50/12 i 80/13) dostavljamo Vam zahtjeve za izradu II. Ciljanih izmjena i dopuna Prostornog plana Krapinsko-zagorske županije iz područja zaštite od prirodnih i drugih nesreća:

- II. Ciljane izmjene i dopune Prostornog plana Krapinsko-zagorske županije izraditi sukladno Procjeni ugroženosti stanovništva, materijalnih i kulturnih dobara i okoliša Krapinsko-zagorske županije KLASA: 810-01/10-01/02, URBROJ:2140/01-01-11-7 od 15. ožujka 2011. godine.

- Sastavni dio dokumenata prostornog planiranja čine „Zahtjevi zaštite i spašavanja u dokumentima prostornog uređenja“ iz navedene Procjene. (članak 4. stavak 3. Pravilnika o metodologiji za izradu procjena ugroženosti i planova zaštite i spašavanja, („Narodne novine“ br. 38/08) i Pravilnika o izmjenama i dopunama Pravilnika o metodologiji za izradu procjena ugroženosti i planova zaštite i spašavanja, („Narodne novine“ br. 118/12).

S poštovanjem,

Dostaviti:

- Naslovu, redovnom poštom
- Pismohrani, ovdje





REPUBLIKA HRVATSKA
MINISTARSTVO KULTURE
UPRAVA ZA ZAŠTITU KULTURNE BAŠTINE
KONZERVATORSKI ODJEL U KRAPINI

Klasa: 612-08/13-10/0505
Ur. broj: 532-04-04/5-14-2
Krapina, 8. siječnja 2014.

REPUBLIKA HRVATSKA
KRAPINSKO-ZAGORSKA ŽUPANIJA

Primljeno:	13-01-2014	Reg. jed./br. ref.
Klasifikacija:		
Urudžbeni broj	Prilozi	Vrijed.

KRAPINSKO-ZAGORSKA ŽUPANIJA
Upravni odjel za prostorno uređenje, gradnju
i zaštitu okoliša
Magistratska 1
49 000 Krapina

Predmet: **II. ciljane izmjene i dopune Prostornog plana Krapinsko-zagorske županije**
- **odluka o izradi**
- dostava podataka, planskih smjernica i propisanih dokumenta

Vežano uz obavijest o donošenju Odluke o izradi II. ciljanih izmjena i dopuna prostornog plana Krapinsko-zagorske županije i zahtjeva za dostavljanjem podataka iz područja zaštite kulturnih dobara, dajemo sljedeće očitovanje:

- kod planiranja i osiguranja planiranih trasa koridora plinovoda (magistralnog i međunarodnog), novog koridora brze ceste kao i određivanja lokacija za izmještanje uređaja za pročišćavanje otpadnih voda s izmjenom dijela trase kolektora odvodnje, potrebno je u najvećoj mogućoj mjeri izbjegavati područja značajne kulturne i prirodne vrijednosti koja su navedene u važećem prostornom planu (evidentirana područja zaštićenih krajolika, povijesnih naselja, građevina i sklopova, kulturnih krajolika te arheoloških zona i lokaliteta),
- u zonama neistraženih i potencijalnih arheoloških lokaliteta potrebno je provesti zaštitna arheološka istraživanja

Ostalo iz odredbi za provođenje mjera zaštite i očuvanja kulturnih dobara zadržava se prema važećem prostornom planu županije.

Sastavila:

Sanda Zenko, dipl. ing. arh.

Po ovlasti ministricice:
Pročelnica:



13
mr. sc. Ana Križaj

Dostaviti:

1. Naslovu
2. Pismohrana, ovdje



REPUBLIKA HRVATSKA
KRAPINSKO ZAGORSKA ŽUPANIJA
GRAD OROSLAVJE

KLASA:350-01/13-01/03
URBROJ:2113/04-04/01-14-2
U Oroslavju, 08. 01. 2014. godine

REPUBLIKA HRVATSKA
KRAPINSKO-ZAGORSKA ŽUPANIJA

Primljeno: 13-01-2014		
Klasifikacija: 350-01/13-01/03	Org. jed./br. ref.	
Uredbeni broj	Prilozi	Vrijed.

KRAPINSKO-ZAGORSKA ŽUPANIJA
Upravni odjel za prostorno uređenje, gradnju i zaštitu okoliša

49 000 KRAPINA

Poštovani,

vezano na dopis Klasa: 361-01/13-01/1185, Ubroj: 2140/01-07/1-13-4 od 27. prosinca 2013. godine obavještavamo Naslov da je Grad Oroslavje izradio II. Izmjene i dopune Prostornog plana uređenja grada Oroslavja u travnju 2013. godine u koji je uvrštena nova lokacija uređaja za pročišćavanje otpadnih voda na području grada Oroslavja a trasa magistralnog plinovoda Đurmanec-Lepoglava, Zabok-Ludbreg i Zabok-Lučko je utvrđena Urbanističkim planom uređenja radne zone Mokrice koji je stupio na snagu u rujnu 2012. godine.

Iz navedenog je vidljivo da Grad Oroslavje nema zahtjeva kao ni posebnih uvjeta za izradu II. Ciljane izmjene i dopune Prostornog plana Krapinsko-zagorske županije.

S poštovanjem,



PROČELNICA:
Zdenka Knezić



ZAVOD ZA PROSTORNO UREĐENJE
ZAGREBAČKE ŽUPANIJE
Zagreb, Ulica grada Vukovara 72

Primljeno: 13 -01- 2014		
Klasifikacija: 350-02/14-02/1	Org. jed./br. ref.	
Urudžbeni broj: 238/1-126-14-2	Priloga:	Vrijed.

KLASA: 350-02/14-02/1
URBROJ: 238/1-126-14-2
U Zagrebu, 10. siječnja 2014.

KRAPINSKO-ZAGORSKA
ŽUPANIJA
Upravni odjel za prostorno
uređenje, gradnju i zaštitu okoliša
Magistratska ulica 1,
49 000 Krapina

- PREDMET: II. Ciljane izmjene i dopune Prostornog plana Krapinsko-zagorske županije
- poziv za dostavu zahtjeva (podaci, planske smjernice, propisani dokumenti i posebni uvjeti),
 - odgovor, daje se

Zavodu za prostorno uređenje Zagrebačke županije dostavljen je dopis (KLASA: 361-01/13-01/1185, URBROJ: 2140/01-07/1-13-4, od 27. prosinca 2013. godine) kojim se traži dostava zahtjeva (podataka, planskih smjernica, propisanih dokumenata i posebnih uvjeta) za izradu II. Ciljanih izmjena i dopuna Prostornog plana Krapinsko-zagorske županije, uz koji je priložena Odluka o izradi II. Ciljanih izmjena i dopuna Prostornog plana Krapinsko-zagorske županije.

Obzirom na sadržaj Odluke o izradi, ovaj Zavod nema posebnih zahtjeva (podataka, planskih smjernica, propisanih dokumenata i posebnih uvjeta) za ove II. Ciljane izmjene i dopune Prostornog plana Krapinsko-zagorske županije već daje načelni zahtjev da se prilikom izrade vodi računa o prostorno-planskim rješenjima iz Prostornog plana Zagrebačke županije („Glasnik Zagrebačke županije“, broj 3/02, 8/05, 8/07, 4/10, 10/11 i 14/12 – pročišćeni tekst) u kontaktnom području Zagrebačke i Krapinsko-zagorske županije.

Ukoliko će pojedini zahtjevi drugih tijela i pravnih osoba, te predložena prostorno planska rješenja ovih II. Ciljanih izmjena i dopuna Prostornog plana Krapinsko-zagorske županije imati utjecaja na kontaktno područje ovaj Zavod će se uključiti u narednim fazama postupka izrade.

S poštovanjem,

RAVNAJELJICA:

Zeljka Kućinić, dipl.ing.arh.



REPUBLIKA HRVATSKA
KRAPINSKO-ZAGORSKA ŽUPANIJA
Upravni odjel za prostorno uređenje,
gradnju i zaštitu okoliša

KLASA: 361-01/13-01/1185
URBROJ: 2140/1-08/1-14-7
Krapina, 13. siječnja 2014.

ZAVOD ZA PROSTORNO UREĐENJE
KRAPINSKO-ZAGORSKE ŽUPANIJE

Priloga	14-01-2014	Str. jed.	
Klasifikacija	350-02/13-01/10	20	
Urudbeni broj	2140/1-08/1-14-10	Pril.	Wij.

ZAVOD ZA PROSTORNO UREĐENJE
- o v d j e -

**PREDMET: II. Ciljane izmjene i dopune Prostornog plana
Krapinsko-zagorske županije
- zahtjev, daje se**

Veza: Klasa: 361-01/13-01/1185, Urbroj 2140/01-07/1-13-4

Člankom 59. stavak 3. Zakona o održivom gospodarenju otpadom („Narodne novine“ broj 94/13) obveza je jedinice područne (regionalne) samouprave da u dokumentima prostornog uređenja odredi lokaciju kazete za zbrinjavanje azbesta.

Odredbama Zakona o održivom gospodarenju otpadom tijelo nadležno za donošenje dokumenata prostornog uređenja obavezno je planirati lokaciju kazete za zbrinjavanje azbesta u roku od godine dana od dana stupanja na snagu Zakona.

Slijedom navedenog, dostavljamo Vam zahtjev da se kod izrade II. Ciljnih izmjena i dopuna Prostornog plana Krapinsko-zagorske županije odredi lokacija kazete za zbrinjavanje azbesta na lokaciji jednog postojećeg „službenog“ odlagališta neopasnog otpada na području Krapinsko-zagorske županije odnosno na odlagalištu „Gorjak“ Općina Jesenje, „Tugonica“ Općina Marija Bistrica, „Medvedov jarek“ Grad Klanjec, „Lesičak“ Općina Bedekovčina, „Gubaševo“ Grad Zabok i odlagalištu neopasnog otpada u Općini Hum na Sutli.

S poštovanjem



PROČELNIK

mr.sc. Stjepan Bručić, dipl.ing.



REPUBLIKA HRVATSKA
KRAPINSKO-ZAGORSKA ŽUPANIJA
OPĆINA SVETI KRIŽ ZAČRETJE
OPĆINSKI NAČELNIK

ZAVOD ZA PROSTORNO UREĐENJE
KRAPINSKO-ZAGORSKE ŽUPANIJE
KRAPINA

Primljeno:	16-01-2014
Klasifikacijska oznaka	Org. jed.
350-02/13-01/10	
Urudbeni broj	Pril. Vrij.
2197/04-03-14-11	

KLASA: 350-01/13-01/07
URBROJ: 2197/04-03-14-2
Sveti Križ Začretje, 14.01.2014.

KRAPINSKO-ZAGORSKA ŽUPANIJA
Zavod za prostorno uređenje
Magistratska 1
49 000 KRAPINA

**PREDMET: Dostava podataka i posebnih uvjeta za izradu II. Ciljanih izmjena i dopuna
Prostornog plana Krapinsko-zagorske županije**

Temeljem poziva Upravnog odjela za prostorno uređenje, gradnju i zaštitu okoliša za dostavu podataka i posebnih uvjeta za izradu II. Ciljanih izmjena i dopuna Prostornog plana Krapinsko-zagorske županije KLASA:361-01/13-01/1185, URBROJ:2140/01-07/1-13-4, od 27. prosinca 2013. godine navodimo sljedeće:

Tvrtka Plinacro d.o.o. planira izgraditi magistralni plinovod velikog kapaciteta Rogatec-Zabok DN 700/75 u zasebnom koridoru od postojećeg magistralnog plinovoda Rogatec-Zabok DN 500/50. Odstupanje od postojećeg koridora predviđeno je na području Općine Sveti Križ Začretje zbog činjenice da magistralni plinovod Rogatec-Zabok DN 500/50 jednim dijelom prolazi izgrađenim građevinskim područjem te trasom planirane brze ceste. Temeljem plana ulaganja tvrtke Plinacro d.o.o. za 2013. godinu i petogodišnjeg plana ulaganja u plinsko-transportni sustav 2011-2015. godine, navedena tvrtka je uputila zahtjev općini za pokretanjem postupka „Ciljanih izmjena i dopuna Prostornog plana uređenja Općine Sveti Križ Začretje“. Izmjenama je nužno pristupiti iz razloga osiguranja prostorno planskih uvjeta za razvoj energetske infrastrukture od važnosti za Državu utvrđivanjem i osiguranjem planirane trase koridora magistralnog plinovoda Rogatec-Zabok DN 700/75. Slijedom iznjetog izrađen je prijedlog Odluke o izradi ciljanih IV. izmjena i dopuna Prostornog plana uređenja Općine Sveti Križ Začretje te je Općinsko vijeće na svojoj 6. sjednici, održanoj 17.12.2013. godine pod točkom 4. dnevnog reda vodilo raspravu o njezinom prijedlogu. Jednoglasno je, kroz raspravu usuglašeno da se na sljedeću sjednicu pozovu predstavnici Zavoda za prostorno uređenje, te tvrtke Plinacro radi dobivanja detaljnih informacija o samom postupku izgradnje magistralnog plinovoda.

Također stav Općinskog vijeća je da se predviđeni magistralni plinovod koji prolazi područjem Općine Sveti Križ Začretje, radi očuvanja postojeće izgrađenosti prostora te planirane izgradnje ostalih infrastrukturnih sustava i drugih građevina, izgradi uz sam rub autoceste Zagreb-Macelj, tj. na uzdužnoj liniji pojasa između ograde autoceste (zapadna strana) i postojećeg magistralnog plinovoda koji većinom prolazi kroz zeleni poljoprivredni pojas i kao takav ne ometa buduću izgradnju ni obradu poljoprivrednih parcela.

S poštovanjem,



Primljeno	15 -01- 2014	Proj. red.
Klasifikacija		
Urudbeni broj	Pri.	Wij.

**ELEKTRA ZABOK**Matije Gupca 57, p.p.30
49210 ZABOKTELEFON • (049) 225-456 •
TELEFAKS • (049) 221-515 •
POŠTA • 49210 • SERVIS
IBAN • HR5423600001400165007KRAPINSKO-ZAGORSKA ŽUPANIJA
Zavod za prostorno uređenje
Magistratska 1
49000 Krapina

NAŠ BROJ I ZNAK 400200101/124/14DJ

VAŠ BROJ I ZNAK 2140/01-07/1-13-4

PREDMET Dostava podataka i posebnih uvjeta za
izradu II. Ciljanih izmjena i dopuna
Prostornog plana Krapinsko-zagorske
županije - Elektroopskrba

DATUM 14. 01. 2014.

Temeljem Vašeg zahtjeva broj: 2140/01-07/1-13-4 od 31.12.2013. godine, vezano uz izradu II. Ciljanih izmjena i dopuna Prostornog plana Krapinsko-zagorske županije, dostavljamo Vam podatke o elektroenergetskim građevinama na predmetnom području.

Preko obuhvata predmetne izmjene i dopune Prostornog plana Krapinsko-zagorske županije prelaze elektroenergetske građevine napona 10-20 kV, 35 kV, 110kV i 220 kV. Kod izrade plana (trase građevina obuhvaćene predmetnim planom) potrebno je uvažiti prijedloge koridora, trase i lokacije postojećih i budućih elektroenergetskih građevina iz Prostornog plana Krapinsko-zagorske županije od 2002. godine.

Grafičkim prilogom definirane su trase i lokacije postojećih elektroenergetskih građevina, naponskog nivoa 10-20 kV i 35 kV.

Za elektroenergetske građevine naponskog nivoa 110 kV i 220 kV, podatke je potrebno zatražiti od HOPS-a d.o.o., Kupska 4, Zagreb, jer su iste u njihovoj nadležnosti.

Radi zaštite postojećih i planiranih koridora i održavanje tehničke ispravnosti elektroenergetskih građevina, vodova i mreža prilikom realizacije ostalih sadržaja plana potrebno je poštovati zaštitne udaljenosti i koridore do izgrađenih i planiranih elektroenergetskih građevina.

Zaštitni koridori za visokonaponske nadzemne vodove iznose:

- za nadzemni vod napona 35 kV 20 m
- za nadzemni vod napona 10-20 kV 16 m

odnosno

građevine trebaju biti odmaknute od najbližeg dijela stupa (temelji i sl.) nadzemnog voda 35 kV napona 5 m, nadzemnog voda 10(20) kV 2m te građevine visokogradnje trebaju biti odmaknute od najbližeg vodiča nadzemnog voda 6 m.

Zaštitni koridor za niskonaponske nadzemne vodove iznosi:

- za nadzemni vod napona 0,4 kV 5 m

odnosno

građevine trebaju biti odmaknute od najbližeg dijela stupa (temelji i sl.) nadzemnog voda 0,4 kV napona 1 m te građevine visokogradnje trebaju biti odmaknute od najbližeg vodiča nadzemnog voda 2 m.

ČLAN HEP GRUPE

• UPRAVA DRUŠTVA • DIREKTORICA • LJILJANA ČULE •

• TRGOVAČKI SUD U ZAGREBU MBS 080434230 • MB 1643991 •
• OIB 46830600751 • UPLAČEN TEMELJNI KAPITAL 425.456.000,00 HRK •
• www.hep.hr •

Zaštitni koridori za visokonaponske i niskonaponske podzemne vodove iznose:

- za podzemni vod napona 35 kV 5 m
- za podzemni vod napona 10-20 kV 4 m
- za podzemni vod napona 0,4 kV 2 m

Zaštitni koridori za transformatorske stanice (TS) 10-20/0,4 kV iznose:

- za kabelske TS – parcela površine 7x7 m s kamionskim pristupom na javni put.
- za stupne TS – parcela površine 4x7 m s kamionskim pristupom na javni put.


Građenje u zaštitnom koridoru elektroenergetskih vodova moguće je uz posebne uvjete i tehničko rješenje izrađeno od strane nadležnog elektroprivrednog poduzeća.

Grafički dio podataka s ucrtanim postojećim elektroenergetskim građevinama u digitalnom obliku u apsolutnim koordinatama dostavljen je Zavodu za prostorno uređenje Krapinsko-zagorske županije na e-mail: zeljko.kapelac@kzz.hr dana 14.01.2014. godine.

Molimo Vas da nam nakon izrade dostavite prijedlog II. Ciljanih izmjena i dopuna Prostornog plana Krapinsko-zagorske županije (tekstualni i grafički dio) u digitalnom obliku na uvid i suglasnost prije usvajanja i donošenja.

S poštovanjem!

Direktor:



Andrija Mlinarić, dipl.ing.el.

HEP - Operator distribucijskog sustava d.o.o. ZAGREB
DISTRIBUCIJSKO PODRUČJE 1
ELEKTRA ZABOK

- Co: 1. KRAPINSKO-ZAGORSKA ŽUPANIJA
Upravni odjel za prostorno uređenje,
gradnju i zaštitu okoliša
Magistratska 1
49000 Krapina
2. STP-ORPM
3. Arhiva

ČLAN HEP GRUPE

• UPRAVA DRUŠTVA • DIREKTORICA • LJILJANA ČULE •

• TRGOVAČKI SUD U ZAGREBU MBS 080434230 • MB 1643991 •
• OIB 46830600751 • UPLAĆEN TEMELJNI KAPITAL 425.456.000,00 HRK •
• www.hep.hr •



REPUBLIKA HRVATSKA
MINISTARSTVO POLJOPRIVREDE

10000 Zagreb, Ul. grada Vukovara 78, P.P. 1034
Telefon: 61 06 111, Telefax: 61 09 201

Uprava šumarstva, lovstva
i drvne industrije
KLASA: 350-02/14-01/05
URBROJ: 525-11/0902-14-2
Zagreb, 3. siječnja 2014. godine



REPUBLIKA HRVATSKA
KRAPINSKO-ZAGORSKA ŽUPANIJA

Primljeno: 15-01-2014		
Klasifikacija: 1401/14	Org. jed./br. ref.	
Urudžbeni broj	Prilozi	Vrijed.

KRAPINSKO-ZAGORSKA ŽUPANIJA
UPRAVNI ODJEL ZA PROSTORNO UREĐENJE,
GRADNJU I ZAŠTITU OKOLIŠA
Magistarska 1, 49000 Krapina

PREDMET: II. Ciljane izmjene i dopune PPU Krapinsko-zagorske županije
- *planske smjernice, dostavljaju se*

Veza: KLASA: 361-01/13-01/1185
URBROJ: 2140/01-07/1-13-4
Krapina, 27. prosinca 2013. godine

U svezi gore navedenog predmeta ovo Ministarstvo daje planske smjernice kako slijedi:

Šume i šumska zemljišta dobra su od interesa za Republiku Hrvatsku i ispunjavaju gospodarsku, ekološku i društvenu funkciju te imaju znatan utjecaj na kakvoću života stoga je nužno održivo gospodarenje i racionalno korištenje šumskih resursa u suradnji sa svim zainteresiranim stranama (Hrvatske šume d.o.o. i dr.) te je od nacionalnog interesa da sve zainteresirane strane i korisnici zemljišta budu odgovarajuće zastupljeni za vrijeme trajanja procesa prostornog planiranja.

U izradi dokumenata prostornog uređenja koje donosi jedinica lokalne i područne (regionalne) samouprave sudjeluje i Ured državne uprave u županiji, odnosno upravno tijelo Grada Zagreba nadležno za poslove šumarstva (Zakon o šumama „Narodne novine“, broj 140/05, 82/06, 129/08, 80/10, 124/10, 25/12 i 68/12).

Sukladno članku 37. Zakona o šumama dokumentom prostornog uređenja u šumi ili na šumskom zemljištu može se planirati izgradnja građevina za potrebe poduzetničke zone, infrastrukture, sporta, rekreacije, lova i obrane Republike Hrvatske, vjerske i zdravstvene građevine te područje, mjesto, spomenik i obilježje u svezi povijesnih događaja i osoba, ali samo ako to zbog tehničkih ili ekonomskih uvjeta nije moguće planirati izvan šume, odnosno šumskog zemljišta.

Slijedom gore navedenog, prilikom izrade prostorno planske dokumentacije potrebno je izvršiti valorizaciju šuma i šumskog zemljišta s posebnim naglaskom na planiranje površina građevinskog područja i to:

- izdvojeno građevinsko područje izvan naselja
- izdvojeni dio građevinskog područja naselja
- neizgrađeni dio građevinskog područja, sukladno dolje navedenim smjernicama i uputama:

1. Dokumentom prostornog uređenja maksimalno štiti obraslo šumsko zemljište te zahvate planirati na neobraslom šumskom zemljištu (npr. kamenjara) i zemljištu obraslom početnim ili degradacijskim razvojnim stadijima šumskih sastojina (garizi, šibljaci).

Na području krša, gdje je drvna masa i vrijednost drva niska, glavni ciljevi gospodarenja šumama i šumskim zemljištem su zaštita tla i voda (korištenje općekorisnih funkcija) stoga je nužno korištenje na način i u obimu koji ne vodi do njihova propadanja, nego osigurava njihovu stabilnost i održava potencijal. (Nacionalna šumarska politika i strategija, „Narodne novine“, broj 120/03.)

2. Izvršiti valorizaciju na način da se izbjegavaju zahvati u sastojinama gospodarskih jednodobnih šuma (uređajni razredi hrasta lužnjaka 140 godina, hrasta kitnjaka 120 godina, obične bukve 100 godina), sastojine koje su u fazi oplodne sječe, sastojine I i II dobnog razreda, sastojine u kojima je Osnovom ili Programom propisana sanacija ili konverzija.

Ukoliko se u gore navedenim sastojinama ipak planira, nastojati da se zahvati izvode u dijelovima površina navedenih sastojina koji su lošije kvalitete, slabijeg zdravstvenog stanja, smanjenog obrasta, sastojine lošijeg i smanjenog prirasta (manjeg od 2%), sastojine slabije drvne zalihe (manje od 300 m³/ha)

3. Prilikom planiranja zahvata izbjegavati usitnjavanje površina obraslih šumom na manje od 1000 m² u svrhu očuvanja stabilnosti i bioraznolikosti šumskog ekosustava.
4. Pri izradi dokumenta prostornog uređenja sukladno Zakonu o šumama („Narodne novine“, broj 140/05, 82/06, 129/08, 80/10, 124/10, 25/12 i 68/12) valorizirati površine vezane uz gospodarske, zaštitne i šume posebne namjene (šumski sjemenski objekti, šume unutar zaštićenih područja ili prirodnih vrijednosti zaštićene na temelju propisa o zaštiti prirode i šume namijenjene znanstvenim istraživanjima, nastavi, potrebama obrane Republike Hrvatske te potrebama utvrđenim posebnim propisima).
5. U sastojinama zaštitnih šuma koje služe za zaštitu zemljišta, voda, naselja, objekata i druge imovine, dokumentom prostornog uređenja izbjegavati planiranje onih zahvata koji bi ugrozili njihovu zaštitnu ulogu.
6. Dokumentom prostornog uređenja izbjegavati promjenu namjene šuma i šumskog zemljišta ako je ono predviđeno za sadnju višegodišnjih nasada na kojima je odobreno pravo služnosti ili se planira osnivanje služnosti.
7. Kod izrade prostorno planske dokumentacije, u cilju očuvanja stabilnosti šumskog ekosustava, nova eksploatacijska polja planirati vrednujući kriterije iz Uredbe o postupku i mjerilima za osnivanje prava služnosti na šumi i/ili šumskom zemljištu u vlasništvu Republike Hrvatske u svrhu eksploatacije mineralnih sirovina.
8. Prije donošenja akta o proglašenju gospodarske šume zaštitnom ili šumom posebne namjene, tijelo koje je proglašava zaštitnom ili šumom posebne namjene, dužno je pribaviti suglasnost šumoposjednika s mjerama koje ograničavaju njegova prava nad šumom, sukladno Zakonu o šumama („Narodne novine“, broj 140/05, 82/06, 129/08, 80/10, 124/10, 25/12 i 68/12). Naknada na šumi i šumskom zemljištu utvrđuje se: kada se šuma i šumsko zemljište izdvoje iz šumskogospodarskog područja ako to zahtijeva opći interes, pravo na naknadu ima trgovačko društvo „Hrvatske šume“ d.o.o. Zagreb, te vlasnik ili šumoposjednik šume ili šumskog zemljišta, kada se ograničavaju prava u slučajevima proglašenja šume zaštitnom šumom, odnosno šumom s posebnom namjenom. Za zaštitne šume i šume s posebnom namjenom obračunava se naknada za ograničena prava korištenja etata, Pravilnik o utvrđivanju naknade za prenesena i ograničena prava na šumi i šumskom zemljištu („Narodne novine“, broj 105/09 i 98/11).

9. Pri prostornom planiranju izvršiti valorizaciju staništa divljih životinja kroz formirana lovišta na tom području na način da se infrastrukturnim i vodnogospodarskim sustavima ne ugrozi slobodna migracija divljači karakteristične za to područje, ne umanji bonitet lovišta smanjivanjem površina lovišta ispod 1000 ha na kontinentu i 500 ha na otocima, ili više od 20% površine lovišta ili lovno produktivne površine.

Gore navedene smjernice i upute temelje se na načelu održivog razvoja, potrajnog gospodarenja, očuvanja stabilnosti šumskog ekosustava, ekološke prihvatljivosti i socijalne odgovornosti te im je cilj pomoći u integralnom pristupu kod prostornog planiranja i racionalnog korištenja šuma i šumskog zemljišta.

**PO OVLAŠTENJU MINISTRA
NAČELNIK SEKTORA – VIŠI INSPEKTOR**

mr. Domagoj Krizaj, dipl. ing. šum.



U privitku: Legislativa

DOSTAVITI:

1. Naslovu,
2. U spis predmeta.

Zakoni:

- Zakon o šumama (NN [140/05](#), [82/06](#), [129/08](#), [80/10](#), [124/10](#), [25/12](#) i [68/12](#)),
- Zakon o Hrvatskoj komori inženjera šumarstva i drvne tehnologije (NN [22/06](#))
- Zakon o šumskom reprodukcijskom materijalu (NN [75/09](#), [61/11](#) i [56/13](#))
- Zakon o priznavanju svojti šumskog drveća i grmlja (NN [113/03](#) i [33/05](#))
- Zakon o lovstvu (NN [140/05](#) i [75/09](#))

Uredbe:

- Uredba o postupku i mjerilima za osnivanje služnosti u šumi ili na šumskom zemljištu u vlasništvu Republike Hrvatske radi podizanja višegodišnjih nasada (NN [121/08](#))
- Uredba o načinu i kriterijima za davanje u zakup šumskog zemljišta u vlasništvu Republike Hrvatske (NN [108/06](#) i [73/09](#))
- Uredba o postupku i mjerilima za osnivanje služnosti u šumi ili na šumskom zemljištu u vlasništvu Republike Hrvatske u svrhu izgradnje vodovoda, kanalizacije, plinovoda, električnih vodova (NN [108/06](#))
- Uredba o postupku i mjerilima za osnivanje prava služnosti u šumi ili na šumskom zemljištu u vlasništvu Republike Hrvatske, u svrhu obavljanja turističke djelatnosti (NN [69/07](#))

Pravilnici:

- Pravilnik o uređivanju šuma (NN [111/06](#) i [141/08](#))
- Pravilnik o čuvanju šuma (NN [121/06](#) i [25/11](#))
- Pravilnik o sadržaju i načinu provođenja nacionalne inventure šumskih resursa (NN [53/06](#) i [137/08](#))
- Pravilnik o doznaci stabala, obilježavanju drvnih sortimenata, popratnici i šumskom redu (NN [116/06](#), [74/07](#), [55/09](#) i [25/11](#))
- Pravilnik o Upisniku šumoposjednika (NN [69/06](#) i [84/08](#))
- Pravilnik o vrsti šumarskih radova, minimalnim uvjetima za njihovo izvođenje te radovima koje šumoposjednici mogu izvoditi samostalno (NN [66/07](#), [29/08](#) i [4/11](#))
- Pravilnik o uvjetima i mjerilima za odobrenje opsega nužne doznake stabala u šumama šumoposjednika (NN [61/06](#), [6/08](#), [101/08](#) i [25/11](#))
- Pravilnik o postupku za ostvarivanje prava na sredstva iz naknade za korištenje općekorisnih funkcija šuma za izvršene radove u šumama šumoposjednika (NN [66/06](#) i [25/11](#))
- Pravilnik o načinu obračuna, obrascima i rokovima uplate naknade za korištenje općekorisnih funkcija šuma (NN [22/07](#) i [39/12](#))
- Pravilnik o utvrđivanju naknade za prenesena i ograničena prava na šumi i šumskom zemljištu (NN [105/09](#) i [98/11](#))
- Pravilnik o zaštiti šuma od požara (NN [26/03](#))
- Pravilnik o načinu motrenja oštećenosti šumskih ekosustava (NN [76/13](#))
- Pravilnik o načinu prikupljanja podataka, vođenju registra te uvjetima korištenja podataka o šumskim požarima (NN [75/13](#))
- Pravilnik o službenoj iskaznici i znački šumarskog inspektora (NN [1/06](#) i [17/07](#) [142/12](#))
- Pravilnik o sadržaju i načinu polaganja stručnih ispita za ovlaštene inženjere šumarstva i drvne tehnologije (NN [74/07](#))
- Pravilnik o kvaliteti i deklaraciji za šumski reprodukcijski materijal (NN [68/13](#))
- Pravilnik o provenijencijama svojti šumskog drveća (NN [147/11](#) i [96/12](#))
- Pravilnik o uvjetima za priznavanje jednakovaljanosti šumskog reprodukcijskog materijala i državama iz kojih se može uvoziti (NN [60/13](#))
- Pravilnik o zabrani stavljanja na tržište određenog šumskog reprodukcijskog materijala (NN [60/13](#))

- Pravilnik o načinu utvrđivanja kvalitete sjemena svojti šumskog drveća (NN 147/11)
- Pravilnik o pregledu šumskog reprodukcijskog materijala koji se uvozi (NN 91/09)
- Popis šumskih svojti (NN 4/11)
- Pravilnik o načinu izrade i sadržaju Programa gospodarenja šumskim sjemenskim objektom u kategoriji "kvalificiran" ili "testiran" (NN 4/11)
- Pravilnik o uvjetima i načinu upisa u Upisnik dobavljača šumskog reprodukcijskog materijala (NN 4/11 i 58/11)
- Pravilnik o načinu rada i zadaćama Povjerenstva za šumski reprodukcijski materijal (NN 4/11 i 60/13)
- Pravilnik o obliku, sadržaju i načinu vođenja Registra šumskih sjemenskih objekata (NN 4/11)
- Pravilnik o provođenju ocjenjivanja potencijalnih šumskih sjemenskih objekata i stručnog nadzora (NN 4/11)
- Pravilnik o sadržaju, obliku i troškovima izdavanja glavne svjedodžbe (NN 4/11 i 42/11)
- Pravilnik o uvjetima i načinu upisa u upisnik dobavljača božićnih drvaca (NN 116/08 i 123/08)
- Pravilnik o postupku izdavanja informacijske isprave za šumski reprodukcijski materijal (NN 60/13)
- Pravilnik o izradi nacionalnog popisa šumskih sjemenskih objekata (NN 60/13)
- Uredba o postupku i mjerilima za osnivanje prava služnosti na šumi i/ili šumskom zemljištu u vlasništvu Republike Hrvatske u svrhu eksploatacije mineralnih sirovina (NN 133/07 i 9/11)
- Pravilnik o uvjetima i načinu upisa u Upisnik dobavljača šumskog reprodukcijskog materijala, NN 4/11, 58/11

Ostalo:

- Nacionalna šumarska politika i strategija, („Narodne novine“, broj 120/03)
- Ministarske konferencije o zaštiti šuma u Europi
- Agenda 21, UNCED i druge donijete konvencije i po svim međunarodnim propisima obvezujući akti

Prim. dat.	15-01-2014		
Klasifik.			
Urudžbeni broj		Prilozi	Vrijed.

**ZAVOD ZA PROSTORNO UREĐENJE
VARAŽDINSKE ŽUPANIJE**

Klasa: 350-02/14-01/1
Ur. broj: 2186/1-16/2-14-2
Varaždin, 13.01.2014.

KRAPINSKO-ZAGORSKA ŽUPANIJA
Upravni odjel za prostorno uređenje,
gradnju i zaštitu okoliša

Magistratska 1
49 000 Krapina

Predmet: II. Ciljane Izmjene i dopune Prostornog plana
Krapinsko-zagorske županije – *zahtjevi za izradu*

Vežano uz poziv (dopis Klasa: 361-01/13-01/1185, Urbroj: 2140/01-07/1-13-4 od 27. prosinca 2013. god.) za dostavu zahtjeva za izradu II. Ciljanih Izmjena i dopuna Prostornog plana Krapinsko-zagorske županije (u nastavku teksta: II. Ciljane IiD PP KZZ), uz koji je priložena i Odluka o izradi navedenih ciljanih IiD PP KZZ, a s obzirom na obuhvat II. Ciljanih IiD PP KZZ, Zavod za prostorno uređenje Varaždinske županije nema posebnih zahtjeva (podataka, planskih smjernica ili propisanih dokumenata).

Konstatira se da će pojedini elementi II. Ciljanih IiD PP KZZ koji se odnose na kontaktno područje, odnosno koji se protežu na područje Varaždinske županije (u nastavku teksta: PŽ VZZ), a to su planirane trase magistralnih plinovoda Zabok – Ludbreg i Đurmanec - Lepoglava) biti za područje Varaždinske županije usklađeni prilikom slijedeće Izmjene i dopune Prostornog plana Varaždinske županije, koja je u pripremi. S obzirom da zahtjeve i podatke za navedene elemente daje nadležno tijelo (Plinacro d.o.o.) vjerujemo da će isti biti usklađeni u oba županijska prostorna plana.

Ovaj Zavod će se prema potrebi uključiti u narednim fazama postupka izrade.

S poštovanjem

O tome obavijest:

- Zavod za prostorno uređenje Krapinsko zagorske županije
Magistratska 1, 49 000 Krapina

Kopija:

- Pismohrana



RAVNATELJ

Darko Gregurinčić, dipl.inž.



REPUBLIKA HRVATSKA
KRAPINSKO-ZAGORSKA ŽUPANIJA
OPĆINA ĐURMANEC
OPĆINSKI NAČELNIK

KLASA:350-02/13-01/05
URBROJ:2140/02-14-2
Đurmanec, 13. siječnja 2014.

ZAVOD ZA PROSTORNO UREĐENJE
KRAPINSKO-ZAGORSKE ŽUPANIJE
KRAPINA

Primljeno:	16-01-2014	
Klasifikacijska oznaka	Org. jed.	
350-02/13-01/10	20	
Urudbeni broj	Pril.	Vrij.
2140/02-14-15		

ZAVOD ZA PROSTORNO UREĐENJE
KRAPINSKO-ZAGORSKE ŽUPANIJE
Magistratska 1
49 000 KRAPINA

PREDMET: Izrada II. ciljanih izmjena i dopuna
Prostornog plana KZZ
- zahtjev, dostavlja se

Poštovani,

Vežano za gore navedeni predmet i Vaš dopis od 27. prosinca 2013. godine, kojeg smo zaprimili 31. prosinca 2013. godine, dostavljamo Vam svoje prijedloge i planske smjernice na razmatranje.

Naime, Općina Đurmanec je temeljem odluke Općinskog vijeća od 17. prosinca 2013. godine pokrenulo postupak za izradu ciljanih izmjena i dopuna Prostornog plana uređenja Općine Đurmanec, a osnovni razlog za pokretanje izrade izmjena i dopuna Plana je utvrđena potreba osiguranja prostorno planskih uvjeta za razvoj energetske i prometne infrastrukture od važnosti za RH.

Sukladno navedenoj Odluci o izradi ciljanih Izmjena i dopuna PPUO Đurmanec će se pristupiti iz sljedećih razloga:

- PLINACRO d.o.o. planira izgraditi magistralni plinovod velikog kapaciteta Rogatec – Zabok DN 700/75 u zajedničkom koridoru uz postojeći magistralni plinovod Rogatec – Zabok DN500/50. Odstupanje od postojećeg koridora predviđeno je na području Općine Đurmanec zbog činjenice da magistralni plinovod Rogatec – Zabok DN 500/50 jednim dijelom prolazi izgrađenim građevinskim zemljištem
- U provedbenim odredbama, a po potrebi i u grafičkom dijelu definirati zonu prolaska biciklističke staze koja prolazi područjem od Grada Krapine do Lupinjaka i dalje prema Humu na Sutli
- planirati zone obuhvata turističkih zona na području općine
- osigurati zonu obuhvata za izgradnju reciklažnog dvorišta
- planirati zonu obuhvata za proširenje Mjesnog groblja u Đurmancu
- ocjena pristiglih zahtjeva pravnih osoba i mještana, prvenstveno za prenamjenu zemljišta.

S obzirom da ovog trenutka još uvijek nemamo preciznijih podataka i stručnih podloga, molimo Vas da temeljem navedenih općenitih planskih smjernica razmotrite potrebu eventualnog uvrštavanja istih u obuhvat Prostornog plana KZZ.

Budući da smo započeli sa postupkom izrade ciljanih Izmjena i dopuna Prostornog plana uređenja Općine Đurmanec, u slučaju potrebe molimo Vas da nas kontaktirate i obavijestite o potrebi našeg daljnjeg postupanja, a vezano za izradu II. ciljanih izmjena PP KZZ.

Zahvaljujemo na razumijevanju i suradnji te za sve daljnje informacije stojimo na raspolaganju!

S poštovanjem

NAČELNIK:

Damir Belošević, dipl. oec.





društvo s ograničenom odgovornošću

10000 Zagreb, Ljudevita Farkaša Vukotinića 2

Uprava: mr. sc. Ivan Pavelić – predsjednik; mr. sc. Marija Vekić – član; Ivan Ištok, dipl. ing. šum. – član • Trgovački sud u Zagrebu (MBS 080251008) • MB 3631133 • OIB 69693144506 • Žiro račun broj: 2340009-1100100360 kod Privredne banke Zagreb • Temeljni kapital 1.171.670.000,00 kn, uplaćen u cijelosti • Telefon: 01/4804 111 • Telefax: 01/4804 101 • pp 148, 10002 Zagreb • web: <http://www.hrsume.hr> • e-mail: direkcija@hrsume.hr
UPRAVA ŠUMA PODRUŽNICA ZAGREB, Vladimira Nazora 7, ZAGREB tel.01/4821 075, fax.01/4821 081 <http://zagreb.hrsume.hr>

Ur.broj: ZG-06-09-912/12-IF

Zagreb, 15.01.2014.

REPUBLICA HRVATSKA
KRAPINSKO-ZAGORSKA ŽUPANIJA

Prihvaćeno: 17-01-2014		
Klasifikacijska oznaka	Dir. jed./br. ref.	
Uredbeni broj	Prilozi	Vrijed.

KRAPINSKO ZAGORSKA ŽUPANIJA
Upravni odjel za prostorno uređenje,
gradnju i zaštitu okoliša ✓
49 000 KRAPINA
Magistratska 1

Predmet: Poziv za dostavu podataka i posebnih uvjeta za izradu II. Ciljanih izmjena i dopuna Prostornog plana Krapinsko – zagorske županije
- očitovanje - dostavlja se

Na Vaš dopis (klasa: 361-01/13-01/1185, ur.br.: 2140/01-07/1-13-4 od 27.12.2013. zaprimljenog 03.01.2014.) za dostavu zahtjeva (podaci, planske smjernice, propisani dokumenti i posebni uvjeti) obavještavamo vas slijedeće:

Na području Krapinsko – zagorske županije nalaze se šume u privatnom i državnom vlasništvu stoga HŠ d.o.o., UŠP Zagreb smatraju da je potrebno pri izradi predmetnoga Prostornoga plana držati se članaka 35. i 37. Zakona o šumama.

Trase planiranih plinovoda prolaze uglavnom privatnim šumama, osim trase Međunarodnog plinovoda Rogatec - Zabok koja jednim manjim dijelom prolazi državnom šumom, 19 odjel g.j. „Strahinjčica – Trnovec“ pa smatramo da bi u konačnici trase predmetnih plinovoda trebalo definirati tako da se izbjegne šteta na šumi ili smanji na najmanju moguću razinu.

Pri izvođenju radova obavezno je provoditi učestalo i kontrolirano zbrinjavanje otpadnog materijala i komunalnog otpada na legalnim odlagalištima, odnosno zabraniti bilo kakvo privremeno ili trajno odlaganje navedenog otpadnog materijala u okoliš, šumu i šumsko zemljište.



ODJELNIK PODRUŽNICE

Krunoslav Jakupčić, dipl. ing. šum.

O tome obavijest:

1. Odjel za ekologiju
2. Služba za ekologiju
3. Arhiva



Primljeno: 17-01-2014		
Klasifikacijska oznaka	Org. jed./br. ref.	
Urudžbeni broj	Prilog	Ured.

KLASA: 350-05/14-01/02
URBROJ: 376-10/SV-14-2 (VŠ)
Zagreb, 14. siječnja 2014.

Republika Hrvatska
Krapinsko-Zagorska županija
Upravni odjel za prostorno uređenje, gradnju i zaštitu okoliša Krapina
Magistratska 1
49000 Krapina

Predmet: Krapinsko – zagorska županija
II. CILJANE IZMJENE I DOPUNE PPU KRAPINSKO – ZAGORSKE
ŽUPANIJE
zahtjevi – smjernice za izradu

Veza: Vaš dopis KLASA: 361-01/13-01/1185, URBROJ: 2140/01-07/1-13-4, od 27. prosinca 2013.

Poštovani,

temeljem vašega zahtjeva obavještavamo vas da je prema odredbi čl. 3. Zakona o elektroničkim komunikacijama (NN br. 73/08, 90/11, 133/12 i 80/13; dalje: ZEK), elektronička komunikacijska infrastruktura, obavljanje djelatnosti elektroničkih komunikacijskih mreža i usluga, prostorno planiranje, gradnja, održavanje, razvoj i korištenje elektroničkih komunikacijskih mreža, elektroničke komunikacijske infrastrukture i druge povezane opreme te upravljanje i uporaba radiofrekvencijskog spektra, adresnog i brojevnog prostora, kao prirodno ograničenih općih dobara, **od interesa su za Republiku Hrvatsku** i da se prema odredbi iz čl. 25. st. 2. ZEK-a **elektronička komunikacijska infrastruktura mora planirati u dokumentima prostornog uređenja**. Temeljem odredbi čl. 25. st. 3. ZEK-a, Hrvatska agencija za poštu i elektroničke komunikacije (dalje: HAKOM) u postupku donošenja dokumenata prostornog uređenja donosi prethodno mišljenje kojim se potvrđuje da se dokumentom prostornog uređenja uređuje gradnja elektroničke komunikacijske infrastrukture i druge povezane opreme u skladu s pravilnicima ZEK-a i u skladu s mjerilima razvoja elektroničke komunikacijske infrastrukture i druge povezane opreme koja je propisana Uredbom Vlade Republike Hrvatske (Uredba o mjerilima razvoja elektroničke komunikacijske infrastrukture i druge povezane opreme, NN br. 131/12). Također, temeljem odredbi iz čl. 25. st. 9. ZEK-a, HAKOM **utvrđuje i izdaje zahtjeve i mišljenja** u postupku izrade i donošenja dokumenata prostornog uređenja.

Sukladno odredbama iz čl. 71. Zakona o prostornom uređenju i gradnji **Prostorni plan uređenja županije** određuje osobito i osnovu gospodarski i okolišno održive razvojne prometne, javne i **druge infrastrukture** dakle i **elektroničke komunikacijske infrastrukture**.

U skladu s naprijed navedenim zakonskim odredbama predmetni PPU treba sadržavati **smjernice** za izgradnju nove i rekonstrukciju-širenje postojeće elektroničke komunikacijske infrastrukture kako slijedi: **Novu elektroničku komunikacijsku infrastrukturu** za pružanje javnih komunikacijskih usluga **putem elektroničkih komunikacijskih vodova**, odrediti **planiranjem koridora** primjenjujući slijedeća načela:

- za velike gradove, gradove i naselja gradskog obilježja: podzemno u zoni pješačkih staza ili zelenih površina;
- za ostala naselja: podzemno i/ili nadzemno u zoni pješačkih staza ili zelenih površina;
- za međunarodno, magistralno i međumjesno povezivanje: podzemno slijedeći koridore prometnica ili željezničkih pruga. Iznimno kada je to moguće, samo radi bitnog skraćivanja trasa, koridor se može planirati i izvan koridora prometnica ili željezničkih pruga vodeći računa o pravu vlasništva.

Za izgrađenu elektroničku komunikacijsku infrastrukturu za pružanje javnih komunikacijskih usluga **putem elektroničkih komunikacijskih vodova**, planirati **dogradnju, odnosno rekonstrukciju** te eventualno proširenje radi implementacije novih tehnologija i/ili kolokacija odnosno potreba novih operatora, **vodeći računa o pravu zajedničkog korištenja** od strane svih operatora. **Novu elektroničku komunikacijsku infrastrukturu** za pružanje komunikacijskih usluga **putem elektromagnetskih valova, bez korištenja vodova**, odrediti planiranjem postave **baznih stanica i njihovih antenskih sustava** na antenskim prihvataima na izgrađenim građevinama i rešetkastim i/ili jednocijevnim stupovima u gradovima, naseljima i izvan njih, **bez detaljnog definiranja (točkastog označavanja) lokacija** različito za:

- gradove i gusto naseljena područja ili njihove dijelove i to posebno za brdovita i posebno za ravničasta područja;
- ostala naselja i to posebno za brdovita i posebno za ravničasta područja;

vodeći računa o mogućnosti pokrivanja tih područja radijskim signalom koji će se emitirati radijskim sustavima smještenim na te antenske prihvate (zgrade i/ili stupove) uz **načelo zajedničkog korištenja** od strane svih operatora-koncesionara, gdje god je to moguće.

Prostorni planovi **ne smiju sadržavati nazive tvrtki (operatora), uređaja i nazivlja** kojima bi se moglo narušiti pravo na ravnopravno tržišno natjecanje. Podatke o postojećoj elektroničkoj komunikacijskoj infrastrukturi u zoni obuhvata plana kao i podatke o pokrivenosti područja radijskim signalom operatora pokretnih komunikacija, projektant-planer prikuplja od nadležnog ureda za katastar, operatora za pružanje elektroničkih komunikacijskih usluga uz uporabu radiofrekvencijskog spektra i operatora za pružanje elektroničkih komunikacijskih usluga putem elektroničkih komunikacijskih vodova. Popis u prilogu. Prije prihvaćanja konačnog prijedloga PPU-a, nositelj izrade dužan je pribaviti mišljenje HAKOM-a.

S poštovanjem,

HRVATSKA AGENCIJA ZA POŠTU
I ELEKTRONIČKE KOMUNIKACIJE
Roberta Frangeša Mihanovića 9
Z A G R E B

RAVNATELJ
Mario Weber
mr. sc. Mario Weber

Privitak:

1. Popis operatora

Dostaviti:

1. Naslovu preporučeno

**POPIS OPERATORA ZA PRUŽANJE ELEKTRONIČKIH KOMUNIKACIJSKIH USLUGA PUTEM ELEKTRONIČKIH
KOMUNIKACIJSKIH VODOVA**

1	B. NET HRVATSKA d.o.o.	Avenija Dubrovnik 16	10000 Zagreb	t: 65 66 160 091 6566 160 f: 65 96 530	infrastruktura@bnet.hr
2	HRVATSKI TELEKOM d.d. Regija 1	Av. Dubrovnik 26	10000 Zagreb	098 200307	Marijana Tuđman marijana.tudjman@t.ht.hr
	HRVATSKI TELEKOM d.d. Regija 2	Vinkovačka 19	21000 Split	098 320991	Mirela Domazet mirela.domazet@t.ht.hr
	HRVATSKI TELEKOM d.d. Regija 3	Ciottina 17a	51000 Rijeka	098 610610	Milan Mataija milan.mataija@t.ht.hr
	HRVATSKI TELEKOM d.d. Regija 4	K.A. Stepinca 8b	31000 Osijek	098 467457	Mladen Kuhar mladen.kuhar@t.ht.hr
3	METRONET TELEKOMUNIKACIJE d.d.	Ulica grada Vukovara 269 d	10000 Zagreb	t: 63 27 000 f: 63 27 011	sim_dokumentacija@metronet.hr
4	OT-OPTIMA TELEKOM d.d. Regija sjever	Bani 75a, Zagreb	10010 Zagreb	t: 01/ 54 92 310 f: 01/ 54 92 019	Damir Hrzina damir.hrzina@optima-telekom.hr
	OT-OPTIMA TELEKOM d.d. Regija jug	Trg Hrvatske bratske zajednice 8/II	21000 Split	021 492830	Željko Parmac Zeljko.parmac@optima- telekom.hr
	OT-OPTIMA TELEKOM d.d. Regija zapad	A. Kačića Miošića 13	51000 Rijeka	051 492 711	Alojz Šajina alozj.sajina@optima-telekom.hr
	OT-OPTIMA TELEKOM d.d. Regija istok	Lorenza Jägera 2	31000 Osijek	031 492 931	Željko Pleša zeljko.plesa@optima-telekom.hr

NAPOMENA:Bnet sa svojom mrežom prisutan je u slijedećim županijama:

Grad Zagreb
Zagrebačka županija
Splitsko-dalmatinska županija
Zadarska županija
Osječko-baranjska županija
Primorsko-goranska županija

Ako se objekt gradi u županiji koja nije na popisu tada nije potrebno kontaktirati B.NET HRVATSKA d.o.o.

**POPIS KONCESIONARA ZA PRUŽANJE ELEKTRONIČKIH KOMUNIKACIJSKIH
USLUGA UZ UPORABU RF SPEKTRA**

	NAZIV KONCESIONARA	ADRESA	KONTAKT OSOBA	TEL/FAX	E-MAIL
1.	TELE2 d.o.o.	Ul. grada Vukovara 269d ZAGREB	MARIJANA GRUBEŠIĆ	tel: 01/ 6328 346 095/ 6328 346	marijana.grubesc@tele2.com
2.	HRVATSKI TELEKOM d.d. Sektor F7.4	Jurišićeva 13 10 000 ZAGREB	Sonja Matković	tel: 01/ 4983 100	sonja.matkovic@t-ht.hr
3.	VIPnet d.o.o.	Vrtni put 1 ZAGREB	DAMIR DIJANIĆ	tel: 021/ 4691 810 091/ 469 1810	d.dijanic@vipnet.hr

REPUBLIKA HRVATSKA
KRAPINSKO-ZAGORSKA ŽUPANIJA
Upravni odjel za prostorno uređenje,
gradnju i zaštitu okoliša

n/r gosp. Stjepan Bručić
Magistratska 1
49 000 Krapina

Company's seat / Sjedište: Velika Ves bb, 49224 Lepajci, Hrvatska
Office address / Ured: Garložgradska 18, 10000 Zagreb, Hrvatska
Tel: +385 (0)1 3689 600, Fax: +385 (0)1 3689 620
E-mail: office@azm.hr

Privredna banka d.d., Zagreb, Račkoga 6
Account No. / Broj transakcijskog računa: HR1723400091110434971
Zagrebačka banka d.d., Zagreb, Paromlinska 2
Account No. / Broj transakcijskog računa: HR3323600001102026573
OIB: 62867270868

Val znak: Val čipje ut: Val znak: Odgovorna osoba: Datum:

AZM/KZŽ 032/14 Cviljak 14.01.2014.

Predmet: Izrada II. ciljanih izmjena i dopuna Prostornog plana uređenja Krapinsko-zagorske županije

Doštovanje,

temeljem Vašeg Poziva klase:361-01/13-01/1185, urbroj: 2140/01-07/1-13-4, od dana 27.12.2013. godine, a zaprimljenog 03.01.2014. godine vezano za dostavu zahtjeva za izradu II. ciljanih izmjena i dopuna Prostornog plana uređenja Krapinsko-zagorske županije dostavljamo vam mišljenje/smjernice za koje smatramo da je potrebno uključiti u daljnjoj izradi istog:

1. Za poduzimanje bilo kakvih radova ili radnji u zaštitnom pojasu autoceste (40 m mjereno od vanjskog ruba zemljišnog pojasa autoceste) potrebno je prethodno ishoditi posebne uvjete građenja i potrebne suglasnosti od strane Hrvatskih autocesta d.o.o. te mišljenje i potrebne suglasnosti od strane Autoceste Zagreb-Macelj d.o.o.
2. Unutar zaštitnog pojasa autoceste nije dozvoljeno planiranje objekata visokogradnje.
3. Objekte niskogradnje (prometnice, parkirališta i sl.) potrebno je projektirati na način da se razmotri mogućnost ne ulaženja u zaštitni pojas autoceste, a u svakom slučaju na način da se ne ugrožava sigurnost odvijanja prometa na autocesti (predvidjeti ogradu protiv zasljepljivanja vozila na autocesti) te ne smanjuje funkcionalnost iste.
Komunalna infrastrukturnu mrežu, uključujući međunarodni i magistralni plinovod te javnu rasvjetu potrebno je projektirati na način da se ne dolazi u koliziju s postojećim sustavima uz i/sli na autocesti.
Minimalna udaljenost navedenih građevina od vanjskog ruba zemljišnog pojasa autoceste definirati će se ovisno o vrsti i namjeni gradnje u daljnjim upravnim postupcima.
4. U fazi projektiranja objekata visokogradnje potrebno je uključiti utjecaj buke uzrokovano prometom na autocesti te slijedom toga planirati detaljnu namjenu površina i predvidjeti zaštitu od buke.
5. U zaštitnom pojasu od 100 m uz autocestu nije dopušteno postavljanje reklama.



Commercial court / Trgovački sud: Zagreb MBS: 080458015
President of MB / Predsjednik uprave: Miloš Savić
Member of MB / Član uprave: Dominik Sugnetić
SB president / Predsjednik nadzornog odbora: Thomas Werner Hoehner
Capital / Temeljni kapital društva: 68.440.400,00 HRK

6. Razradom Prostornog plana ne smije se smanjiti funkcionalnost autoceste, ugroziti ili ometati sigurnost odvijanja prometa te povećati troškove održavanja iste.
7. Prilikom izgradnje građevina ne smije se ometati niti zalaziti u područje izvlaštenja autoceste Zagreb-Macelj.
8. Za svaki zahvat u prostoru od strane pravnih ili fizičkih osoba, ne smiju se remetiti bilo koji od postojećih sustava uz ili na autocesti (vanjska odvodnja i sl.).

S poštovanjem,


Miloš Savić
Predsjednik Uprave




Dominik Sugnetić
Član Uprave

Na znanje: Hrvatske autoceste d.o.o., fax: 01/4694-563

ZAVOD ZA PROSTORNO UREĐENJE
KRAPINSKO-ZAGORSKE ŽUPANIJE
KRAPINA

Primljeno:	17-01-2014	
Klasifikacijski broj	Org. jed.	
350-02/13-04/10	20	
Urudbeni broj	Pril.	Vrij.
AZM/KZŽ 032/14-18		



Zagorski vodovod d.o.o.

za proizvodnju i distribuciju vode



ZAVOD ZA PROSTORNO UREĐENJE
KRAPINSKO - ZAGORSKE ŽUPANIJE
MAGISTRATSKA 1
49 000 KRAPINA
n/p SNJEŽANA ŽIGMAN, dipl.ing. građ.

Sjedište: Ulica Ksavera Šandora Gjalskog 1
49210 Zabok

Telefoni: - centrala: 049/588 640
- uprava: 221 631
- fax: 221 326

E-pošta: uprava@zagorski-vodovod.hr

Web: www.zagorski-vodovod.hr

OIB: HR61979475705

MB: 03016340

ZAVOD ZA PROSTORNO UREĐENJE
KRAPINSKO - ZAGORSKE ŽUPANIJE
KRAPINA

Primljeno:	17-01-2014		
Klasifikacija:		Org. jedinica:	
Urudbeni broj:		Pril.	Wij.

Broj: 5897 /2013.

Predmet: Dostava podataka za izmjene i dopune
Prostornog plana Krapinsko – zagorske
županije.

U Zaboku, 14. 01. 2014. godine.

Poštovana,

Prema Vašem pozivu za dostavu podataka i posebnih uvjeta za izradu II. Ciljanih izmjena i dopuna Prostornog plana Krapinsko – zagorske županije, KLASA: 361-01/13-01/1185, URBROJ: 2140/01-07/1-13-4 od 27.12.2013., dostavljamo grafički prikaz vodoopskrbne mreže „Zagorskog vodovoda“ d.o.o.

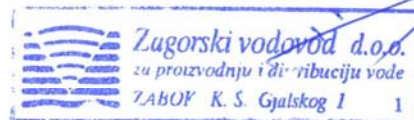
Grafički prikaz prijedloga trasa koridora i lokacije infrastrukturnih sustava dopunjen je sa postojećim i planiranim stanjem vodoopskrbne mreže na distribucijskom području „Zagorskog vodovoda“ d.o.o., a prema integralnoj studiji opskrbe vodom Krapinsko – zagorske županije za period 2002 – 2015 godine sa pripadajućim novelacijama, izrađenoj od IGH Zagreb, od 2006. godine.

Iz navedenog priloženog grafičkog prikaza vidljiva su mjesta kolizije planiranog međunarodnog magistralnog plinovoda, te planirane trase ceste Mokrice – Zlatar Bistrica – Popovec i Zlatar Bistrica – Marija Bistrica - Kašina sa vodoopskrbnim cjevovodima „Zagorskog vodovoda“ d.o.o.

Kod izrade projektne dokumentacije potrebno je od „Zagorskog vodovoda“ d.o.o. zatražiti Posebne uvjete građenja prema kojima će se utvrditi uvjeti kolizije, a koji moraju biti sastavni dio projektne dokumentacije, te u projektu detaljno riješiti sva mjesta kolizije prema uvjetima distributera „Zagorskog vodovoda“ d.o.o.

RUKOVODITELJ:
R. J. RAZVOJ I IZGRADNJA:

Milan Škmjug, ing. građ.



ZAVOD ZA PROSTORNO UREĐENJE
KRAPINSKO-ZAGORSKE ŽUPANIJE
KRAPINA

Primljeno:	17-01-2014		
Klasifikacijski broj	350-02/13-01/90	20	
Urudbeni broj	2113/02-1-14-20	Pril.	Vrij.



REPUBLIKA HRVATSKA
KRAPINSKO-ZAGORSKA ŽUPANIJA
OPĆINA MARIJA BISTRICA

KLASA: 361-01/14-01/01
URBROJ: 2113/02-1-14-2
Marija Bistrica, 14. siječnja 2014. god.

VEZA: Vaša Klasa: 361-01/13-01/1185

Predmet: Poziv za dostavu podataka i poebnih uvjeta za izradu II. Ciljanih izmjena i dopuna Prostornog plana Krapinsko-zagorske županije -očitovanje, dostavlja se

Poštovani,

Vezano za dopis, Klasa: 361-01/13-01/1185, Urbroj: 2140/01-07/1-13-4 od 27. prosinca 2013. godine kojim nas pozivate dostaviti zahtjeve vezane za obuhvat izmjene i dopune Plana izrađivaču, izvješćujemo Vas kako je Općinsko vijeće Općine Marija Bistrica na 8. sjednici održanoj dana 17. prosinca 2013. godine donijelo Odluku o izradi Ciljane I. izmjene i dopune Prostornog plana uređenja Općine Marija Bistrica, a koja je vezana uz problematiku II. Ciljanih izmjena i dopuna Prostornog plana Krapinsko-zagorske županije, slijedom čega Općina Marija Bistrica nema poebnih uvjeta vezanih za izmjenu i dopunu Plana Krapinsko-zagorske županije.

S poštovanjem,



**Načelnik
Općine Marija Bistrica
Josip Milički, ing.**

Dostaviti:

1. Zavod za prostorno uređenje, Krapina, Magistratska 1
2. Arhiva, ovdje



REPUBLIKA HRVATSKA
MINISTARSTVO UNUTARNJIH POSLOVA
POLICIJSKA UPRAVA KRAPINSKO-ZAGORSKA
SLUŽBA ZAJEDNIČKIH I UPRAVNIH POSLOVA

Broj: 511-17-04/5-329/2-14. GZ
Krapina, 10.01.2014.

REPUBLIKA HRVATSKA
KRAPINSKO-ZAGORSKA ŽUPANIJA

Primljeno: 17-01-2014	
Klasifikacija, broj i naziv	Opis, broj, ref.
Urudžbeni broj	Prilozi, broj, opred.

KRAPINSKO - ZAGORSKA ŽUPANIJE

Magistratska 1

Krapina

Predmet: II ciljane izmjene i dopune Prostornog plana
Krapinsko - zagorske županije,
podaci za plan -posebni uvjeti
građenja iz područja zaštite od požara ,
dostavlja se.-

Veza: Vaš dopis klasa: 361-01/13-01/1185 od 27.12.2013. godine.

Vašim dopisom broj gornji zatražili ste dostavljanje podataka za izradu II ciljanih izmjena i dopuna Prostornog plana Krapinsko - zagorske županije - posebne uvjete građenja iz područja zaštite od požara.

Sukladno članku 23. Zakona o Zaštiti od požara ("Narodne novine" broj 92/10) utvrđuju se slijedeći uvjeti zaštite od požara u području zahvata predmetnog prostornog plana:

1. Predvidjeti izgradnju vanjske hidrantske mreže u dijelu obuhvaćenim Urbanističkim planom (Pravilnik o hidrantskoj mreži za gašenje požara "NN" 8/06.).

2. Prometnice projektirati na način da se ispune odredbe Pravilnika o uvjetima za vatrogasne pristupe ("NN" 35/94. i 123/03.).

3. Elektroenergetska postrojenja locirati na način propisan Pravilnikom o temeljnim zahtjevima za zaštitu od požara elektroenergetskih postrojenja i uređaja ("NN 146/05).

4. Trase plinskih instalacija predvidjeti s zaštitnim pojasevima sukladno njemačkim smjernicama DVGW 531, odnosno tehničkim propisima Hrvatske stručne udruge za plin.

5. Građevine projektirati tako da se osigura evakuacija i spašavanje ljudi, životinja i imovine, da se osigura sigurnosna udaljenost između građevina i njihovo požarno odjeljivanje, da se osigura pristup i operativna površina za vatrogasna vozila i osigura dostatni izvor vode za gašenje. U ispunjenju ovog uvjeta primijeniti sve hrvatske propise koji se odnose na predmetno područje, a u nedostatku hrvatskih propisa za ispunjenje navedenih uvjeta primijeniti priznata pravila tehničke prakse.

Naprijed navedene uvjete potrebno je ugraditi u provedbene odredbe plana, a u dijelu koji je moguć i u grafičke dijelove plana.

Sa štovanjem,



ODITELJ SLUŽBE

Mladen Pavlinić

PK**PLIN KONJŠČINA d.o.o.**
REPUBLIKA HRVATSKA
KRAPINSKO-ZAGORSKA ŽUPANIJA

Vaš broj: Klasa: 361-01/13-01/1185; Urbroj: 2140/01-07/1-13-14

Naš broj: 32/14

Jertovec, 08.01.2014. godine

Primljeno: 17-01-2014		
Klasifikacijska oznaka	Org. jed./br.	
Uredžbeni broj	Prilozi	Vrij

REPUBLIKA HRVATSKA
KRAPINSKO-ZAGORSKA ŽUPANIJA
Magistratska 1
49 000 Krapina

**Predmet : DOSTAVA PODATAKA I POSEBNIH UVJETA ZA IZRADU II. CILJANIH
IZMJENA I DOPUNA PROSTORNOG PLANA KRAPINSKO-ZAGORSKE
ŽUPANIJE**

Zbog potrebe izrade II. Ciljanih izmjena i dopuna Prostornog plana Krapinsko-zagorske županije, prema Odluci o izradi II. Ciljanih izmjena i dopuna Prostornog plana Krapinsko-zagorske županije, Klasa: 361-01/13-01/1185; Urbroj: 2140/01-01-13, od 16. prosinca 2013. godine dostavljamo:

1. Postojeće stanje

1.1. U odredbi članka 3. Odluke definirani su razlozi izrade Plana, pa u skladu s time dostavljamo postojeće stanje distribucijske plinske mreže na području koje obuhvaća koridor brze ceste na dionici Zlatar Bistrica-Marija Bistrica-Kašina.

1.2. U skladu s time proizlaze posebni uvjeti građenja definirani kroz izdane posebne uvjete građenja broj 4165/07 od 04.12.2007. godine i dopune posebnih uvjeta građenja broj 84/13 od 17.01.2013. godine.

2. Planirani dio

2.1. Projektom dokumentacijom, 170 - Idejni projekat rekonstrukcije (prelaganja) i zaštite postojećih plinovodnih instalacija, definirani su detalji preseljenja postojeće plinske razvodne mreže u skladu s izdanim posebnim uvjetima građenja.

2.2. Posebni uvjeti građenja su usklađeni s postojećom pozitivnom zakonskom i tehničkom regulativom u energetsom sektoru a naročito s Mrežnim pravilima plinskog distribucijskog sustava.


Voditelj plinske službe:

Ščapec Stjepan, struč.spec.ing.aedif.



DIREKTOR:

Željko Darmopil, dipl.ing.str.



PLIN KONJŠČINA d.o.o.
za distribuciju i opskrbu plinom
KONJŠČINA, Jertovec 150 ②

PLIN KONJŠČINA d.o.o.
Jertovec 150, 49 282 Konjščina
Hrvatska
Tel. + 385 (49) 465-120, +385 (49) 465-130
Fax. +385 (49) 465-180
e-mail: info@plin-konjscina.hr
Uprava Društva: Željko Darmopil

Banka
Privredna banka Zagreb d.d., Podružnica Krapina
Trgovački sud u Zagrebu
broj upisa Tt-08/15785-2
MBS: 080681869
MB: 2465604, OIB: 92671926569

Adresa
Krapina, Magistratska 3
Temeljni kapital - uplaćen u cijelosti
43.228.600,00 kn

Žiro račun
2340009-1110365521

PK

PLIN KONJŠČINA d.o.o.

Urbroj: 84/13

Konjščina, 17.01.2013. godine

PROJEKTI BIRO
PALMOTIĆEVA 45 d.o.o.
za projektiranje i inženjering
Ulica kneza Branimira 71
Z a g r e b

Predmet: POSEBNI UVJETI - DOPUNA

Prema vašem Zhtjevu za posebne uvjete građenja, broj 29/13, znak: VL, od 15.01.2013. godine u postupku izmjene i dopune lokacijske dozvole za brzu cestu Popovec-Marija Bistrica-Zabok, dionica Zlatar Bistrica - Andraševac (Bračak), sukladno Punomoći Klasa: 340-03/2012-1/256; Broj: 345-321/168-2012-7/KM, od 25.10.2012. godine i priloženom idejnom projektu u digitalnom obliku: 170 - Idejni projekt rekonstrukcije (prelaganja) i zaštite postojećih plinovodnih instalacija, izdajemo slijedeće uvjete:

1. Plin Konjščina d.o.o., Jertovec 150, Konjščina je društvo koje je nastalo kao pravni slijednik iz društva Komunalac Konjščina d.o.o., Jertovec 150, Konjščina, uslijed zakonske obveze izdvajanja energetskih subjekata u zasebne subjekte, temeljem zakonske regulative koja definira sektor energetike, i u daljnjem postupku dobivanja rješenja za gradnju nastupa kao Operator distribucijskog sustava, kao i vlasnik plinske mreže na predmetnom području.

2. Posebni uvjeti građenja Urbroj: 4165/07, od 04.12.2007. godine ostaju važiti u svim svojim dijelovima uz slijedeće dopune:

2.1. Vlasnik plinske mreže ima pravo, a investitor Hrvatske ceste d.o.o. je suglasna, da izvrši evidentiranje postojanja plinske mreže u zemljišnim knjigama na čkbr. iz navedenog projekta, kod Općinskog suda u Zlataru, s naslova prava nepravilne služnosti postojanja, zaštite održavanja i rekonstrukcije uličnog plinovoda, kao i upis prava vlasništva na uličnom plinovodu, što je potrebno evidentirati prilikom postupka dobivanja uporabne dozvole.

2.2. Investitor je u obvezi sklopiti s Operatorom distribucijskog sustava ugovor za potrebne radnje na premještanju i zaštiti plinskih vodova.

2.3. Troškovi premještanja i zaštite plinskih vodova snosi investitor radova na predmetnoj gradnji.

Voditelj plinske službe:
Ščapec Stjepan, struč.spec.ing.aedif.

Direktor:
Željko Darmopil, dipl.ing.stroj.

Primljeno	20-01-2014		
Klasifikacijski broj	350-02/13-01/190	Org. 1	20
Urudbeni broj	2140/01-04-0401-14-23	Pril.	Vrij.



REPUBLIKA HRVATSKA
KRAPINSKO-ZAGORSKA ŽUPANIJA
GRAD KRAPINA

Upravni odjel za prostorno uređenje,
gradnju, zaštitu okoliša i
komunalno gospodarstvo

Klasa: 350-01/13-01/0029

Urbroj: 2140/01-04-0401-14-2

Krapina, 17.01.2014.

I. KRAPINSKO-ZAGORSKA ŽUPANIJA -
UPRAVNI ODJEL ZA PROSTORNO
UREĐENJE, GRADNJU I ZAŠTITU
OKOLIŠA
Magistratska 1
49000 Krapina

2. Zavod za prostorno uređenje KZZ
Krapina, Magistratska 1

PREDMET: Poziv za dostavu podataka i posebnih uvjeta za izradu II. Ciljanih izmjena i
dopuna Prostornog plana KZZ
- Dostavlja se

Veza: Vaš poziv Klasa: 361-01/13-01/1185, Urbroj: 2140/01-07/13-4 od 27.12.2013.

Poštovani,

obavještavamo Vas da je Gradsko vijeće Grada Krapine donijelo Odluku o izradi Ciljanih IV. izmjena i dopuna Prostornog plana uređenja Grada Krapine, a nositelj izrade je ovaj Upravni odjel.

Kako se izmjena radi prvenstveno radi trase koridora međunarodnog i magistralnog plinovoda koji je i predmet izrade izmjena i dopuna Prostornog plana KZZ, svi će se elementi prostora usuglašavati tijekom izrada planova, te prema odredbama važećih prostornih planova Grada Krapine u zoni zahvata.

Vezano za posebne uvjete za nerazvrstane ceste kojim gospodari Grad Krapina, potrebno je planski predvidjeti zaštitu istih u zoni koridora plinovoda u skladu sa Zakonom o cestama i važećim propisima o komunalnom gospodarstvu.

Postojeće ceste, putevi i druge prometne površine u zoni zahvata polaganja plinovoda trebaju se racionalno koristiti, a nakon završetka radova sanirati i urediti najmanje u prvobitno stanje na trošak investitora. U slučaju potrebe zatvaranja prometa potrebno je osigurati i urediti nove ili alternativne pravce.

S poštovanjem,



Pročelnik:
Snježana Pelin, dipl.ing.arh.

Oznaka obrasca: 1263

1. Prema priloženoj situaciji potrebno je u fazi projekta definirati način i oblik premještanja dijelova postojeće ST plinske razvodne mreže.
2. Uzdužne dijelove odmaknuti iz cestovnog zemljišta.

KOMUNALAC KONJŠČINA d.o.o.
JERTOVEC 150, 49282 KONJŠČINA
Tel. 049/465-120, 465-130
Fax. 049/465-180

Urbroj:4165/07.
Jertovec, 4.12.2007.

REPUBLIKA HRVATSKA
URED DRŽAVNE UPRAVE U
KRAPINSKO-ZAGORSKOJ ŽUPANIJI
SLUŽBA ZA PROSTORNO UREĐENJE,
ZAŠTITU OKOLIŠA I GRADITELJSTVO
ISPOSTAVA DONJA STUBICA

49240 DONJA STUBICA

Predmet: Posebni uvjeti građenja

Vašim traženjem, Klasa: 350-05/07-01/397;Ubroj:2140-07-04-01/2-07-2, od 16.11.2007. godine, za **izdavanje lokacijske dozvole za gradnju brze ceste Popovec-Marija Bistrica-Zabok, trasu dionice Zlatar Bistrica-Andraševac (Bračak)**, prema stručnoj podlozi za lokacijsku dozvolu, br. TD 1758/04/05; od rujna 2007. godine, izrađene po Projektnom biru „Palmotićeva 45“ d.o.o. Zagreb, Palmotićeva 45, predlagatelja: Projektni biro „Palmotićeva 45“ Zagreb, u ime Hrvatskih cesta d.o.o. Zagreb, **i z d a j e m o**

POSEBNE UVJETE GRAĐENJA

A) POSTOJEĆE STANJE

1. U zoni planirane izgradnje, dionica spojne ceste Zlatar Bistrica-Breznički Hum, na dijelu od točke 0,6-1,3, te u samom čvoru Zlatar, postoji izgrađena distributivna mreža: (prema stanju u prilogu)
 - 1.1. Razvod ST plinovoda „Zlatar Bistrica – Tugonica“ izveden od ČE cijevi NO 150.
 - 1.2. Ogranak Zlatar Bistrica – Gornja Selnica, izveden od PE materijala d 90.
 - 1.3. St plinovodi su pod tlakom od 3 bara
2. Prema priloženoj situaciji buduće prometnice vidljivo je da čvorište iz točke 1. zadire u postojeće stanje distributivne mreže, te je potrebno izvršiti izmještanje ST plinskih kapaciteta van cestovnog zemljišta na predmetnoj situaciji.
3. Iste aktivnosti je potrebno definirati kroz fazu projekta te kroz fazu izgradnje.

B) UVJETI PRILIKOM PROJEKTIRANJA I IZVOĐENJA

1. Prema priloženoj situaciji potrebno je u fazi projekta definirati način i oblik premještanja dijelova postojeće ST plinske razvodne mreže.
2. Uzdužne dijelove odmaknuti iz cestovnog zemljišta.

3. Poprečne prelaze izvesti u zaštitnim cijevima;
 - 3.1. Nove prelaze – izmješteni dijelovi
 - 3.2. Postojeće cijevi obavezno obložiti zaštitnim cijevima
4. Prilikom projektiranja uzimati u obzir zaštitne zone buduće ceste, te postojećeg ST plinovoda.
5. Radove, način i sadržaj definirati s distributerom plina, a na način:
 - 5.1. Premještanje izvesti od PE materijala
 - 5.2. Radove na izmještanju plinovoda, te radove na zaštiti postojećih cjevovoda izvesti prije početka radova na izgradnji buduće prometnice.

C) OSTALO

1. Projektnu dokumentaciju dostaviti na suglasnost.
2. Kompletne radove na projektiranju i izvođenju izvoditi prema zahtjevu i suglasnosti distributera.
3. Za sve detalje kontaktirati Plinsku službu Komunalac Konjščina d.o.o.

S poštovanjem

DIREKTOR:
Inž. Željko Stošić

1. Prilog:
 - 1.1. Postojeće stanje ST plinske mreže
2. Dostaviti:
 - 2.1. Projektni biro „Palmotićeve 45“ 10000 ZAGREB
 - 2.2. Plinska služba, ovdje
 - 2.3. R.N. ovdje
 - 2.4. Arhiva





**HRVATSKE
AUTOCESTE**

Hrvatske autoceste d.o.o.

Društvo s ograničenom odgovornošću, za upravljanje, građenje i održavanje autocesta
Širolina 4, Zagreb, Hrvatska • tel.: +385 1 46 94 444 • faks.: +385 1 46 94 692 • www.hac.hr
Društvo upisano kod Trgovačkog suda u Zagrebu pod brojem: 080391688 • Temeljni kapital: 131.140.100,00 kn
OIB: 57500462912 MB: 1554964 IBAN: HR87 2340 0091 1100 2359 5 kod Privredne banke Zagreb d.d.
Predsjednik Uprave: Davor Mihovilić, dipl.oec. • Član Uprave: Marijan Sente, dipl.iur.

Broj: 4211-100-97 /14
Zagreb, 14. 01. 2014.

REPUBLIKA HRVATSKA
KRAPINSKO-ZAGORSKA ŽUPANIJA

Prijava: 20-01-2014		
Klasifikacijska oznaka	Org. jed./br. ref.	
Uredbeni broj	Prilozi	Vrijed.

REPUBLIKA HRVATSKA
KRAPINSKO - ZAGORSKA ŽUPANIJA
Upravni odjel za prostorno uređenje,
gradnju i zaštitu okoliša
Magistratska 1
49000 Krapina

PREDMET: II. Ciljane izmjene i dopune Prostornog plana Krapinko - zagorske županije
- dostava podataka

Vaša veza: Klasa: 361-01/13-01/1185, Ur.broj 2140/01-07/1-13-4 od. 27. Prosinca 2013.g.

Temeljem Vašeg poziva za dostavu podataka za izradu Prijedloga II. Ciljanih izmjena i dopuna Prostornog plana Krapinsko-zagorske županije, Hrvatske autoceste d.o.o. Vam dostavljaju smjernice sukladno članku 90. Zakona o prostornom uređenju (NN br. 153/13), te ih je potrebno uvrstiti u Plan:

1. Sukladno članku 55. Zakona o cestama (NN 84/11, 22/13, 54/13 i 148/13), potrebno je osigurati zaštitni pojas autoceste koji se mjeri od vanjskog ruba zemljišnog pojasa autoceste, a iznosi **minimalno 40 m sa svake strane**. Unutar zaštitnog pojasa nije dozvoljeno planiranje nikakvih objekata visokogradnje (poslovnih, stambenih i drugih građevina).
2. Za svaki zahvat u prostoru od strane pravnih ili fizičkih osoba, a koji su planirani unutar zaštitnog pojasa autoceste ili na cestovnom zemljištu (polaganje TK kabela, priključak na TS, plinovod, prometnice, svjetla javne rasvjete i drugi komunalni infrastrukturni priključci), potrebno je sukladno Zakonu o prostornom uređenju (NN br.,153/13), odnosno Zakonu o postupanju i uvjetima gradnje radi poticanja ulaganja (NN 69/09, 128/10, 136/12, 76/13), podnijeti zahtjev za izdavanjem posebnih uvjeta građenja i dostaviti na daljnje rješavanje Hrvatskim autocestama d.o.o.
3. Sukladno članku 59. Zakona o (NN 84/11, 22/13, 54/13 i 148/13) zabranjuje se postavljanje svih vizualnih efekata koji mogu ometati pažnju vozača na autocesti (reklamni panoi, reklame na objektima visokogradnj i dr) unutar zaštitnog pojasa autoceste, a koji je definiran navedenim zakonom. Objekti niskogradnje (prometnice i svjetla javne rasvjete) unutar zaštitnog pojasa moraju se projektirati na način da ne odvrćaju pozornost i ne ugrožavaju sigurnost prometa na autocesti.



4. Obveza Investitora budućih objekata unutar zone obuhvata Plana, a koji se nalaze u blizini trase autoceste, je planiranje i izgradnja zidova za zaštitu od buke ukoliko se pokaže potreba za izvođenjem istih, sukladno Zakonu o zaštiti od buke (NN 30/09 i 55/13).

Slijedom navedenog prilikom izrade predmetnog Plana, potrebno je ugraditi gore navedene smjernice u tekstualni i grafički dio Plana.

S poštovanjem,

PREDSJEDNIK UPRAVE

P.O. 
Davor Mihrović





REPUBLIKA HRVATSKA
KRAPINSKO – ZAGORSKA ŽUPANIJA
OPĆINA HUM NA SUTLI
OPĆINSKI NAČELNIK

KLASA: 351-01/14-01/1
URBROJ: 2214/02-03-14-
Hum na Sutli, 21. siječanj 2014.

ZAVOD ZA PROSTORNO UREĐENJE
KRAPINSKO-ZAGORSKE ŽUPANIJE
KRAPINA

Primljeno:	27-01-2014
Klasifikacijski broj:	350-02/13-01/10
Uredbeni broj:	20
Pril. i vij.	2214/02-03-14-25

ZAVOD ZA PROSTORNO UREĐENJE
Magistratska 1
49000 KRAPINA

Predmet: Dostava podataka i posebnih uvjeta za izradu II. Ciljanih izmjena i dopuna Prostornog plana Krapinsko-zagorske županije – **dostavlja se**

Zaprimili smo dopis za dostava podataka i posebnih uvjeta za izradu II. Ciljanih izmjena i dopuna Prostornog plana Krapinsko-zagorske županije. Kako je Općina Hum na Sutli na sjednici općinskog vijeće Općine Hum na Sutli dana 17. prosinca 2013. godine, donijelo Odluku o izradi 6. ciljanih izmjena i dopuna Prostornog plana uređenja Općine Hum na Sutli ista odluka je objavljena u Službenom glasniku Krapinsko-zagorske županije broj 33/13. Razlozi za izradu 6. ciljanih izmjena i dopuna pristupilo se je iz slijedećih razloga:

- PLINACRO d.o.o. planira izgraditi magistralni plinovod velikog kapaciteta Rogatec –Zabok DN 700/75 u zajedničkom koridoru uz postojeći magistralni plinovod Rogatec – Zabok DN500/50. Odstupanje od postojećeg koridora predviđeno je na području Općine Hum na Sutli zbog činjenice da magistralni plinovod Rogatec – Zabok DN 500/50 jednim dijelom prolazi teritorijem Republike Slovenije.
- Osigurati koridor za buduću državnu cestu kao spojnicu državne ceste D229 (Mali Tabor) i D206 (Donji Hum),
- ostali pristigli zahtjevi ..

S obzirom na navedene razloge molimo vas da uzmete u obzir kod izrade II. Ciljanih izmjena i dopuna Prostornog plana Krapinsko-zagorske županije osiguranje koridora za buduću državnu cestu kao spojnicu državne ceste D229 (Mali Tabor) i D206 (Donji Hum).

Stojim vam na raspolaganju sa podacima i drugom raspoloživom dokumentacijom iz našeg djelokruga rada.

S poštovanjem ,

Na znanje
Krapinsko-zagorska županija
Upravni odjel za prostorno uređenje, gradnju i zaštitu okoliša
n/p pročelnika Stjepana Bručića
Krapina

OPĆINSKI NAČELNIK
Zvonko Jutriša, dipl. ing. stroj.



Sektor za studije i projektiranje
Odjel za studije, zakonsku i tehničku regulativu
KLASA: 350-02/14-1/8
URBROJ: 345-312/73-2014-2-MG
Zagreb, 22.01.2014. god.

ZAVOD ZA PROSTORNO UREĐENJE
KRAPINSKO-ZAGORSKE ŽUPANIJE
KRAPINA

Primljeno: 27-01-2014	
Klasifikacija: 350-02/13-01/10	Pril. 20
Urudbeni broj: 345-312/73-2014-2-MG-26	Pril. 20

**Zavod za prostorno uređenje
Krapinsko-zagorske županije
Magistratska 1
49 000 Krapina**

**Predmet: III. Ciljane izmjene i dopune Prostornog plana Krapinsko-zagorske županije
- podaci**

Vašim dopisom, klasa: 361-01/13-01/1185, urbroj: 2140/01-07/1-13-4, zatražili ste podatke i planske dokumente iz našeg djelokruga rada za potrebe izrade III. Ciljanih izmjena i dopuna Prostornog plana Krapinsko-zagorske županije.

U skladu s člankom 79. Zakona o prostornom uređenju i gradnji („Narodne novine“ broj: 76/07, 38/09, 55/11, 90/11) i člankom 82. Zakona o cestama („Narodne novine“ broj: 84/11) Hrvatske ceste d.o.o. dužne su dati podatke, propise i dokumente za izradu prostorno-planske dokumentacije za područje cestovne infrastrukture državnog značenja.

Našim dopisom, klasa. 361-01/2013-10/17, urbroj: 345-312/517-2013-5/TZ od 06.11.2013. godine, podnijeli smo Zahtjev za pokretanje postupka Ciljanih izmjena i dopuna Prostornog plana Krapinsko-zagorske županije. U prilogu dopisa poslana je trasa dionice Kašina-Zlatar Bistrica (u dwg-u i na papiru) i trasa dionice Zlatar Bistrica-Andraševac.

Molimo Vas da nam dostavite Nacrt prijedloga II. Ciljanih izmjena i dopuna Prostornog plana uređenja Grada Zaboka kako bismo u okviru prethodne rasprave mogli dati naše mišljenje.

S poštovanjem,

Privitak:

– kao u tekstu

Co:

– pismohrana, ovdje

4.7. 
Direktor Sektora:
Tomislav Čvetko, dipl. ing. građ.


Sektor za studije i projektiranje
Odjel za studije, zakonsku i tehničku regulativu
KLASA: 361-01/2013-10/17
UR.BROJ: 345-312/517-2013-5/TZ
Zagreb, 06. 11. 2013. god.

KRAPINSKO-ZAGORSKA ŽUPANIJA
URED ŽUPANA
Magistratska ulica 1
49 000 KRAPINA

Predmet: Brza cesta Popovec - Marija Bistrica - Zabok sa spojem na Breznički Hum
(“Zagrebački prsten“)
- Zahtjev za izmjenom i dopunom PPŽ-a

Poštovani,

Dana 29. 10. 2013. godine u prostorijama Krapinsko-zagorske županije u Krapini održan je sastanak na kome su prisustvovali predstavnici Hrvatskih cesta d.o.o. na čelu s članom Uprave g. Juricom Krležom, predstavnici Županije na čelu s županom g. Željkom Kolarom, načelnik Općine Marija Bistrica g. Josip Milički, načelnik Općine Gornja Stubica g. Jasmin Krizmanić, načelnik Općine Bedekovčina Darko Ban, te zamjenica gradonačelnika Grada Zlatara gđa. Jasenka Auguštan-Pentek.

Na sastanku su prezentirana nova projektna rješenja na sljedećim dionicama planirane brze ceste Popovec - Marija Bistrica – Zabok sa spojem na Breznički Hum:

1. Dionica Kašina - Zlatar Bistrica

S ciljem ishođenja Rješenja o prihvatljivosti zahvata za okoliš dionice Kašina - Zlatar Bistrica obrađeni su koridori iz PPU-a Općine Marija Bistrica, te je utvrđeno da ukupna duljina objekata (tuneli i vijadukti) na predmetnoj dionici u koridoru iz PPU-a iznosi više od 5 km na svakom kolniku brze ceste, tj. preko 30% trase nalazi se u objektima, što rezultira izrazito velikim troškovima građenja.

Kako bi se dobila optimalna trasa istraženo je šire područje te postavljena nova varijanta trase. Ukupna duljina objekata (tuneli i vijadukti) na novoj trasi je 1.350 m, što donosi znatno niže troškove građenja.

Predstavnici Hrvatskih cesta d.o.o i projektant (TraffiCon d.o.o.) prezentirali su novu varijantu trase brze ceste, te je nakon rasprave zaključeno da je nova varijanta prihvatljivija za izvođenje.

Slijedom navedenog dogovoreno je da će Županija pokrenuti Ciljane izmjene i dopune Prostornog plana Krapinsko – zagorske županije, kojima bi se u Plan ucrtala nova varijanta trase. Istim slijedom pokrenule bi se Izmjene i dopune PPU-a Općine Marija Bistrica i PPU-a Općine Gornja Stubica.

U pravitku Vam šaljem trasu dionice Kašina - Zlatar Bistrica (u dwg-u i na papiru) te Vas molimo pokretanje postupka Ciljanih izmjena i dopuna Prostornog plana Krapinsko – zagorske županije.

2. Dionica Zlatar Bistrica - Andraševac

S ciljem kvalitetnijeg povezivanja brze ceste s mrežom cesta niže kategorije na dionici Zlatar Bistrica - Andraševac planirano je dodavanje čvora Poznanovec (Gornja Stubica), kojim bi se brza cesta spojila na županijsku cestu Ž2201, te bi se preko planirane spojne ceste povezala na Ž2168 i D24.

Čvor Poznanovec (Gornja Stubica) ucrtan je u Prostorni plan županije, ali ga je potrebno ucrtati u PPU Općine Gornja Stubica.

U prilogu Vam šaljem trasu dionice Zlatar Bistrica – Andraševac, te planirani čvor Poznanovec (Gornja Stubica).

S poštovanjem,

Direktora Sektora:

Tomislav Cvetko, inž.ing. građ.



Privitak:

- kao u tekstu

Na znanje:

- Zavod za prostorno uređenje Krapinsko-zagorske županije, Magistratska 1, 49 000 Krapina
- Pismohrana, ovdje

h. Nagel



tel: +385 (0)1 4533778
fax: +385 (0)1 3783396
e-mail: goran.ilkoski@hznet.hr
naš broj i znak: 38/14, 1.3.1. GI
vaš broj i znak: 2140/01-07/1-13-4
datum: 24. siječnja 2014.

KRAPINSKO-ZAGORSKA ŽUPANIJA
Upravni odjel za prostorno
uređenje i gradnju
Magistratska 1
49000 Krapina

REPUBLIKA HRVATSKA
KRAPINSKO-ZAGORSKA ŽUPANIJA

Primljeno	28 -01- 2014	
Klasifikacija		
Uredbeni broj		Vrijed.

Predmet: : II. Ciljane Izmjene i dopune Prostornog plana Krapinsko-zagorske županije - dostava podataka

Na temelju Vašeg zahtjeva za dostavom podataka za potrebe izrade predmetnih II. Ciljanih Izmjena i dopuna Prostornog plana Krapinsko-zagorske županije, dajemo sljedeće očitovanje:
u tekstualnom i grafičkom dijelu plana potrebno je ispraviti nazive postojećih željezničkih pruga sukladno Odluci o razvrstavanju željezničkih pruga (»Narodne novine«, br 03/2014).

S poštovanjem,



Direktor:
Tomislav Hozjan, dipl.ing.



REPUBLIKA HRVATSKA
MINISTARSTVO POLJOPRIVREDE

10000 Zagreb, Ul. grada Vukovara 78, P.P. 1034
Telefon: 61 06 111, Telefax: 61 09 201

KLASA: 350-02/14-01/17
URBROJ: 525-07/0377-14-2
Zagreb, 24. siječnja 2014. godine



REPUBLIKA HRVATSKA
KRAPINSKO-ZAGORSKA ŽUPANIJA

Primljeno: 03-02-2014		
Klasifikacijska oznaka	Org. jed./br. ref.	
350-02/13-01/10	20	
Uredbeni broj	Prilozi	Vrijed.
525-07/0377-14-28		

KRAPINSKO-ZAGORSKA ŽUPANIJA
Upravni odjel za prostorno uređenje,
gradnju i zaštitu okoliša

**Predmet : Odluka o II. ciljanim Izmjenama i dopunama Prostornog plana
Krapinsko-zagorske županije
- planske smjernice i propisani dokumenti - dostavljaju se -**

Na vaš broj :

Klasa : 361-01/13-01/1185

Ur.broj : 2140/01-07/1-13-4

Od Krapina, 27. prosinca 2013. godine

Primljeno : 525 - Ministarstvo poljoprivrede: 07. siječnja 2014. godine.

Imajući u vidu, Vaš dopis, dostavljamo Vam - planske smjernice i propisane dokumente, temeljem Zakona o prostornom uređenju i gradnji (" Narodne novine ", br. 76/07., 38/09., 55/11., 90/11. i 50/12.), a sukladno odredbi članka 79., stavka 1 do 4.

Zbog značaja poljoprivrednog zemljišta, za život čovjeka i činjenice, da je zemljište neobnovljivo, Ustav Republike Hrvatske odredio ga je kao dobro od interesa za Republiku, posebice ga štiti i njegovo se korištenje može odvijati pod uvjetima i na način propisan Zakonom o poljoprivrednom zemljištu.

Poljoprivredno zemljište je prvi i osnovni uvjet za poljoprivrednu proizvodnju, iz koje čovjek zadovoljava svoju primarnu potrebu za hranom, a preradom raznih poljoprivrednih proizvoda zadovoljava i niz drugih važnih životnih potreba (Zakon o poljoprivredi, Zakon o ekološkoj proizvodnji poljoprivrednih i prehrambenih proizvoda, Zakon o stočarstvu, Zakon o slatkovodnom ribarstvu, Zakon o morskom ribarstvu, Zakon o hrani i dr.).

Iako je Zakonom uređeno iskorištavanje i zaštita poljoprivrednog zemljišta, ipak je smanjenje njegove površine intenzivno, pa i zabrinjavajuće.

Vrlo važna činjenica, u svezi gubitka površine poljoprivrednog zemljišta, je ta, što je riječ o gubitku kvalitetnog obradivog poljoprivrednog zemljišta, a što je dobrim dijelom posljedica negospodarskog odnosa prema njemu, te izbjegavanje izgradnje na težim terenima i neplodnim zemljištima.

Pregledom dostavljene prostorne - planske dokumentacije, tijekom zadnjih godina, utvrđeno je, da se građevinska područja još uvijek proširuju na uređene komplekse obradivih poljoprivrednih površina (u vlasništvu Republike Hrvatske).

Osnovni bi cilj u budućnosti trebao biti - očuvanje, korištenje i uređenje poljoprivrednog zemljišta, prije svega za poljoprivrednu proizvodnju.

To se može postići jedino usklađivanjem svih interesa u prostoru u sklopu društvenih planova, posebice prostornih.

~

Imajući u vidu, da je korištenje prostora izvan građevinskog područja namijenjeno prioritarno, a dijelom isključivo, poljoprivredi, s težnjom očuvanja što većih i kontinuiranih površina i prirodnih režima - očuvanja ruralnog (seoskog) prostora, koji predstavlja izvor prirodnog (biološkog - okolišnog, poljoprivrednog) te društvenog (socijalnog - tradicijskog, kulturološkog, povijesnog) bogatstva, odnosno nasljeđa kojeg baštinimo još iz davnih vremena, a trebamo ga brižno održavati i svrsishodno koristiti čuvajući okoliš, kako bi ga skladno razvijali i kako bi bio na korist sadašnjim i budućim pokoljenjima, ovo Ministarstvo, ne podržava proširenje građevinskog područja na poljoprivredno zemljište P1 i P2 kategorije, izuzetak može predstavljati nemogućnost lociranja proširenja građevinskog područja na niže vrijedno poljoprivredno zemljište (što ne uključuje - golf igrališta), ili ono predstavlja nužnu legalizaciju već izgrađenih objekata.

Na temelju odredbi poglavlja IV. Promjena namjene poljoprivrednog zemljišta, Zakona o poljoprivrednom zemljištu („ Narodne novine “, br. 39/13.) i Zakona o prostornom uređenju i gradnji („ Narodne novine “, br. 76/07., 38/09., 55/11., 90/11. i 50/12.), te njihovih pod zakonskih akata, a imajući pritom u vidu sadržaj, mjerila kartografskih prikaza prostornih planova gdje su obvezni brojčani i grafički prostorni pokazatelji s planskim znakovljem (Poljoprivredne površine ~ P1; P2; P3 i PŠ) ~ Agencija za poljoprivredno zemljište - Zavod za tlo i očuvanje zemljišta utvrđivati će vrednovanje (bonitiranje) poljoprivrednih zemljišta, samo u postupku izrade prostornih planova, ukoliko ima bitnih promjena u odnosu na postojeće stanje, odnosno pokazatelje na jednom širem području.

Površine poljoprivrednog zemljišta koje su Programima raspolaganja poljoprivrednim zemljištem u vlasništvu države, koji su doneseni temeljem Zakona o poljoprivrednom zemljištu („ Narodne novine “, br. 152/08., 25/09., 153/09., 21/10., 39/11. – Odluka USRH i 63/11.), bile predviđene za prodaju, zakup, dugogodišnji zakup i dugogodišnji zakup za ribnjake prelaze u zakup danom stupanja na snagu Zakona o poljoprivrednom zemljištu („ Narodne novine “, br. 39/13.).

Površinama poljoprivrednog zemljišta koje su Programima bile predviđene za povrat i ostale namjene, od dana stupanja na snagu Zakona o poljoprivrednom zemljištu („ Narodne novine “, br. 39/13.), a do privođenja namjeni od strane jedinice lokalne samouprave, odnosno Grada Zagreba, odnosno do povrata prijašnjim vlasnicima sukladno posebnom propisu raspolaže Agencija za poljoprivredno zemljište.

Ministarstvo poljoprivrede, temeljem članka 17. stavka 1. Zakona o poljoprivrednom zemljištu (“ Narodne novine “, br. 39/13.) na prijedlog prostornih planova županije i Grada Zagreba, prostornih planova područja posebnih obilježja, te prostornih planova uređenja općina i grada - daje mišljenje, odnosno suglasnost, te shodno tome - dužni ste - između ostalog - dostaviti ovom Ministarstvu:

1. Kartografske prikaze - novog (prijedlog) građevinskog područja u odnosu na - postojeće - građevinsko područje sa tekstualnim tumačenjem svih izmjena.


MINISTAR
uz *Tihomir Jakovina*
Tihomir Jakovina



REPUBLIKA HRVATSKA
MINISTARSTVO OBRANE
ZAGREB

UPRAVA ZA MATERIJALNE RESURSE
SEKTOR ZA NEKRETNINE, GRADITELJSTVO
I ZAŠTITU OKOLIŠA
Služba za graditeljstvo i zaštitu okoliša

KLASA: 350-02/14-01/21

URBROJ: 512M3-020201-14-4

Zagreb, 05. veljače 2014.

REPUBLIKA HRVATSKA
KRAPINSKO-ZAGORSKA ŽUPANIJA

Primljeno: 10-02-2014	Ost. pod./br. ref.	
Klasifikacija: []	[]	
Urudžbeni broj	Proiz. []	Vrijed. []

KRAPINSKO-ZAGORSKA ŽUPANIJA
Upravni odjel za prostorno uređenje,
gradnju i zaštitu okoliša
Magistratska 1
49000 KRAPINA

PREDMET: II. Ciljane izmjene i dopune
Prostornog plana Krapinsko-zagorske županije,
- očitovanje, dostavlja se

VEZA: Vaš akt:
KLASA:3610-01/13-01/1185, URBROJ:2140/01-07/1-13-4
od 27. prosinca 2014.

Aktom iz veze predmeta zatražena je dostava podataka, planskih smjernica i zahtjeva od važnosti za obranu u svezi Odluke o izradi II. Ciljanih izmjena i dopuna Prostornog plana Krapinsko-zagorske županije.

Temeljem odredbi članka 92. Zakona o obrani („Narodne novine“ broj 73/13) i Pravilnika o zaštitnim i sigurnosnim zonama vojnih objekata („Narodne novine“ broj 175/03), obavještavamo vas da je u postupku izrade II. Ciljanih izmjena i dopuna Prostornog plana Krapinsko-zagorske županije potrebno zadržati postojeće zone posebne namjene sa zaštitnim i sigurnosnim zonama.

Tijekom daljnjeg postupka izrade predmetnog plana potrebno je dostaviti na uvid nacrt prijedloga plana kako bismo se mogli očitovati o eventualnom utjecaju planiranih izmjena i dopuna na područjima od interesa obrane, a na konačni prijedlog plana potrebno je ishoditi mišljenje MORH-a.

SZ
Amid

S poštovanjem,



VODITELJ SLUŽBE

Velimir Anić
Velimir Anić, dipl. ing. geod.

Dostaviti:
- naslovu
- pismohrana, ovdje

KRAPINSKO-ZAGORSKA ŽUPANIJA

Primljeno:	04-06-2014	
Klasifikacijska oznaka	Org. jed./br. ref.	
Urudžbeni broj	Prilozi	Vrijed.

plinacro
OPERATOR PLINSKOGA TRANSPORTNOG SUSTAVA d.o.o.

32

REPUBLIKA HRVATSKA
KRAPINSKO-ZAGORSKA ŽUPANIJA
Upravni odjel za prostorno uređenje,
gradnju i zaštitu okoliša
Magistratska 1
49 000 Krapina

plinacro d.o.o. Savska 88A Zagreb	
Klasa:	PL-13/4576
Datum:	02-06-2014
UR. BR.:	K/MB-14-4

PREDMET: II. Ciljane izmjene i dopune Prostornog plana Krapinsko-zagorske Županije – dostava podataka-dopuna

Poštovani,

Dana 03.01.2014. dostavili smo Vam podatke za II. Ciljane izmjene i dopune Prostornog plana Krapinsko-zagorske županije. Ovim putem Vam dostavljamo dopunu podataka koje se odnose na položaj zamjenskog magistralnog plinovoda Rogatec-Zabok DN 500/50 i zamjenskog magistralnog plinovoda Zabok-Kumrovec DN 150/50. Navedeni zamjenski plinovodi će se graditi kako bi se napustili dionice plinovoda koje prolaze teritorijem Republike Slovenije.

Na području Krapinsko-zagorske županije PLINACRO d.o.o. je vlasnik sljedećih magistralnih plinovoda:

- magistralni plinovod Rogatec-Zabok DN 500/50
- magistralni plinovod Zabok-Ludbreg DN 500/50
- magistralni plinovod Zabok-Zaprešić DN 500/50
- magistralni plinovod Konjščina-Sveti Ivan Zelina DN 200/50
- magistralni plinovod Zabok-Kumrovec DN 150/50
- magistralni plinovod Zabok-Oroslavje DN 100/50
- odvojni plinovod za MRS Bedekovčina DN 150/50
- priključni plinovod za MRS Krapina DN 150/50

Planirane trase magistralnih plinovoda su:

- magistralni plinovod Rogatec-Zabok DN 700/75
- magistralni plinovod Zabok-Lučko DN 700/75
- magistralni plinovod Zabok-Ludbreg DN 700/75
- magistralni plinovod Lepoglava-Đurmanec DN 250/50
- magistralni plinovod Rogatec-Zabok DN 500/50 (zamjenski na području općine Hum na Sutli)
- magistralni plinovod Zabok-Kumrovec DN 150/50 (zamjenski na području općina Tuhelj i Kumrovec)

PLINACRO D.O.O., SAVSKA 88A • 10 000 ZAGREB • HRVATSKA (TEL) +385 1 6301777 • (FAX) +385 1 6301724 PLINACRO@PLINACRO.HR
UPIŠANO U SUDSKI REGISTAR TRGOVAČKOG SUDA U ZAGREBU POD MBS: 080304171; OIB: 69401829750;
IZNOS TEMELJNOG KAPITALA: 912.022.000,00 KUNA UPLAĆEN U CIJELOSTI
UPRAVA: MARIN ZOVKO, RADOVAN CVEK, RATIMIR OREŠKOVIĆ
SWIFT: PBZGHR2X; IBAN: HR8323400091100225794; PRIVREDNA BANKA ZAGREB D.D.
SWIFT: ZABHR2X; IBAN: HR2923600001101634086; ZAGREBAČKA BANKA D.D.
SWIFT: HPBZHR2X; IBAN: HR4023900011100339797; HRVATSKA POŠTANSKA BANKA D.D.
SWIFT: RZBHR2X; IBAN: HR7624840081100780686; RAIFFEISENBANK AUSTRIA D.D.
SWIFT: KREZHR2X; IBAN: HR6824810001110107041; KREDITNA BANKA ZAGREB D.D.
SWIFT: ESBCHR22; IBAN: HR2624020061100519753; ERSTE&STEIERMÄRKISCHE BANK D.D.
SWIFT: HAABHR22; IBAN: HR3625000091101222176; HYPO ALPE-ADRIA BANK D.D.
SWIFT: PAZGHR2X; IBAN: HR6924080021100030496; PARTNER BANKA D.D.

U grafičkom dijelu plana potrebno je prikazati naše objekte (kako u infrastrukturnom dijelu tako i u namjeni površina), kao i zaštitni pojas plinovoda u koridoru širine 30 metara lijevo i desno od osi plinovoda.

U tekstualni dio plana («Odredbe za provođenje») potrebno je uvrstiti obavezu sukladnosti s Čl. 8. i 9. Pravilnika o tehničkim uvjetima i normativima za siguran transport tekućih i plinovitih ugljikovodika magistralnim naftovodima i plinovodima te naftovodima i plinovodima za međunarodni transport (Sl. list, br. 26/85).

S poštovanjem,

direktorica Sektora korporativnog upravljanja

Jasna Vrbanić, dipl.iur

PLINACRO
d.o.o. • Zagreb

3

prilog: CD sa podacima (kao u tekstu)



REPUBLIKA HRVATSKA
MINISTARSTVO ZDRAVLJA

REPUBLIKA HRVATSKA
KRAPINSKO-ZAGORSKA ŽUPANIJA

Primljeno: 07-06-2014	
Klasifikacijska oznaka	Org. jed./br. ref.
351-03/14-01/01	0811
Uredbeni broj	Prihodi Vrijed.
534-09-1-1-12-14-18	

KLASA: 351-03/14-01/17
URBROJ: 534-09-1-1-1/2-14-2
Zagreb, 31. ožujka 2014.

KRAPINSKO – ZAGORSKA ŽUPANIJA
Upravni odjel za prostorno uređenje, gradnju
i zaštitu okoliša
Magistratska 1, Krapina

PREDMET: Sadržaj strateške studije utjecaja na okoliš II. Ciljanih izmjena i dopuna
Prostornog plana Krapinsko - zagorske županije
- mišljenje, daje se

Poštovani,

Ministarstvo zdravlja zaprimilo je Vaš dopis KLASA: 351-03/14-01/01, URBROJ: 2140/1-08/1-14-6 od 14. veljače 2014. godine, u kojem tražite mišljenje vezano uz sadržaj i razinu obuhvata podataka koji se moraju obraditi u predmetnoj studiji te dajemo mišljenje kako slijedi.

U sadržaj strateške studije utjecaja na okoliš II. Ciljanih izmjena i dopuna Prostornog plana Krapinsko - zagorske županije potrebno je uvrstiti dio koji se odnosi na buku a sukladno Zakonu o zaštiti od buke („Narodne novine“ br. 30/09, 55/13, 153/13) i Pravilniku o najvišim dopuštenim razinama buke u sredini u kojoj ljudi borave i rade („Narodne novine“, br. 145/04).

S poštovanjem,



MINISTAR
prof. dr. sc. Rajko Ostojić, dr. med.

Dostaviti:

1. Naslovu
2. Pismohrana, ovdje



REPUBLIKA HRVATSKA
KRAPINSKO-ZAGORSKA ŽUPANIJA

ŽUPAN

KLASA: 361-01/13-01/1185

URBROJ: 2140/1-02-15-~~13~~

Krapina, 3. ožujka 2015.

Povodom razmatranja Nacrta konačnog prijedloga II. Ciljanih izmjena i dopuna Prostornog plana Krapinsko-zagorske županije, izvješća o javnoj raspravi, na temelju članka 105. Zakona o prostornom uređenju („Narodne novine“ broj 153/13) i članka 32. Statuta Krapinsko-zagorske županije („Službeni glasnik Krapinsko-zagorske županije” broj 13/01, 5/06, 4/09, 11/13 i 26/13-pročišćeni tekst) Župan Krapinsko-zagorske županije, 3. ožujka 2015. godine donosi

ZAKLJUČAK

1. Utvrđuje se Konačni prijedlog II. Ciljanih izmjena i dopuna Prostornog plana Krapinsko-zagorske županije koji je izradio Zavod za prostorno uređenje Krapinsko-zagorske županije.

2. Konačni prijedlog II. Ciljanih izmjena i dopuna Prostornog plana Krapinsko-zagorske županije iz točke 1. ovog Zaključka sastoji se od tekstualnog dijela, grafičkog dijela i obveznih priloga.

3. Konačni prijedlog II. Ciljanih izmjena i dopuna Prostornog plana Krapinsko-zagorske županije iz točke 1. sastavni je dio ovog Zaključka.

Sastavni dio ovog Zaključka je i Izvješće o javnoj raspravi provedenoj o prijedlogu II. Ciljanih izmjena i dopuna Prostornog plana Krapinsko-zagorske županije, sa svim priložima.

4. Temeljem članka 108. Zakona o prostornom uređenju upućuje se Konačni prijedlog II. Ciljanih izmjena i dopuna Prostornog plana Krapinsko-zagorske županije, izvješće o javnoj raspravi i nacrt Odluke o donošenju II. Ciljanih izmjena i dopuna Prostornog plana Krapinsko-zagorske županije iz članka 110. Zakona Ministarstvu graditeljstva i prostornog uređenja radi pribavljanja suglasnosti.



Dostaviti:

1. Upravni odjel za prostorno uređenje, gradnju i zaštitu okoliša, ovdje
2. za zbirku isprava, ovdje
3. Pismohrana, ovdje



REPUBLIKA HRVATSKA
KRAPINSKO-ZAGORSKA ŽUPANIJA

Upravni odjel za prostorno uređenje,
gradnju i zaštitu okoliša

KLASA: 361-01/13-01/1185
URBROJ: 2140/1-08/1-15-41
Krapina, 4. ožujka 2015.

OPĆINA MARIJA BISTRICA
Trg Pape Ivana Pavla II 34
Marija Bistrica

PREDMET: II. Ciljane izmjene i dopune Prostornog plana Krapinsko-zagorske županije
- obavijest, dostavlja se

Poštovani,

sukladno članku 106. Zakona o prostornom uređenju („Narodne novine“ broj 153/13), dostavlja se obavijest s obrazloženjem o razlozima djelomičnog prihvaćanja Vašeg prijedloga vezano na javnu raspravu o prijedlogu II. ciljanih izmjena i dopuna Prostornog plana Krapinsko-zagorske županije.

Naime, tijekom provođenja javne rasprave o Strateškoj studiji utjecaja na okoliš II. Ciljanih izmjena i dopuna Prostornog plana Krapinsko-zagorske županije i Prijedlogu II. Ciljanih izmjena i dopuna Prostornog plana Krapinsko-zagorske županije koja je trajala od 9. siječnja 2015. do 9. veljače 2015. godine svi zainteresirani su na adresu nositelja izrade Strateške studije i Plana (Upravni odjel za prostorno uređenje, gradnju i zaštitu okoliša) mogli dostaviti svoje prijedloge, mišljenja i primjedbe.

U skladu s člankom 102. Zakona o prostornom uređenju sve pristigle prijedloge i primjedbe koje su dali sudionici u roku i na način određen Zakonom, kao i one koju su dane na dan javnog izlaganja obradio je stručni izrađivač u suradnji s nositeljem izrade Plana a to su:

1. zahtjev Općine Marija Bistrica za ukidanjem lokacije kazete za zbrinjavanje azbesta na području odlagališta Tugonica (Klasa: 351-03/15-01/1, Ubroj: 2113/01-15-4 od 05.02.2015.)

2. zahtjev Općine Marija Bistrica (Klasa: 026-03/15-01/06, Ubroj: 2113/02-01-15-2 od 05.02.2015.) sa Zapisnikom Odbora za urbanizam, graditeljstvo, komunalne poslove i zaštitu okoliša Općine Marija Bistrica (Klasa: 026-03/13-01/02, Ubroj: 2113/02-03-13-14 od 02.02.2015.) kojim se traži ukidanje lokacije Tugonica za zbrinjavanje azbesta kao i zadržavanje tri varijante trase brze ceste (kao u Prostornom planu Općine Marija Bistrica).

Dostavljeni zahtjevi razmotreni su i na iste se daje slijedeći odgovor:

1. Prihvaća se zahtjev Općine Marija Bistrica za ukidanje lokacije Tugonica za lokaciju kazete za zbrinjavanje azbestnog otpada

2. Ne prihvaća se zahtjev o zadržavanju tri varijante trase brze ceste uz slijedeće obrazloženje:

II. Ciljanim izmjenama i dopunama predložena je jedna trasa koridora brze ceste temeljem dostavljenih zahtjeva Hrvatskih cesta, sa obrazloženjem optimalnosti i prihvatljivosti predložene

trase za izvođenje. Strateškom studijom utjecaja na okoliš II. ciljanih izmjena i dopuna Prostornog plana Krapinsko-zagorske županije, predložena trasa procijenjena je kao najopravdanija sa stajališta najmanjeg izravnog utjecaja na lokalitete kulturne baštine, krajobraza te drugih sastavnica okoliša.

Uvrštavanjem predložene jedne trase u prostorno-plansku dokumentaciju jedinica lokalne samouprave stvara se mogućnost korištenja, dosada rezerviranih prostora varijantnih rješenja, za kvalitetnije razvojne pretpostavke uređenja prostora lokalne zajednice.

S poštovanjem

PROČELNIK:
mr.sc.Stjepan Bručić, dipl.ing.grad.

Primljeno		
Prilozi		
Uscg		
Otpremica	01-03-2015	



REPUBLIKA HRVATSKA
KRAPINSKO-ZAGORSKA ŽUPANIJA
Upravni odjel za prostorno uređenje,
gradnju i zaštitu okoliša

KLASA: 361-01/13-01/1185
URBROJ: 2140/1-08/1-15-42
Krapina, 4. ožujka 2015.

Darinka Rusman
Slavujevac 10, Zagreb

**PREDMET: II. Ciljane izmjene i dopune Prostornog plana Krapinsko-zagorske županije
- obavijest, dostavlja se**

Poštovana,

sukladno članku 106. Zakona o prostornom uređenju („Narodne novine“ broj 153/13), dostavlja se obavijest s obrazloženjem o razlozima djelomičnog prihvaćanja Vašeg prijedloga vezano na javnu raspravu o prijedlogu II. ciljanih izmjena i dopuna Prostornog plana Krapinsko-zagorske županije.

Naime, tijekom provođenja javne rasprave o Strateškoj studiji utjecaja na okoliš II. Ciljanih izmjena i dopuna Prostornog plana Krapinsko-zagorske županije i Prijedlogu II. Ciljanih izmjena i dopuna Prostornog plana Krapinsko-zagorske županije koja je trajala od 9. siječnja 2015. do 9. veljače 2015. godine svi zainteresirani su na adresu nositelja izrade Strateške studije i Plana (Upravni odjel za prostorno uređenje, gradnju i zaštitu okoliša) mogli dostaviti svoje prijedloge, mišljenja i primjedbe.

U skladu s člankom 102. Zakona o prostornom uređenju sve pristigle prijedloge i primjedbe koje su dali sudionici u roku i na način određen Zakonom, kao i one koju su dane na dan javnog izlaganja obradio je stručni izrađivač u suradnji s nositeljem izrade Plana a to je i Vaš zahtijev zaprimljen 05.02.2015. za izmještanjem trase brze ceste u dijelu Podgrađa prema priloženom grafičkom prikazu iz razloga prolaza trase kroz arheološki lokalitet te onemogućavanje pristupa poljoprivrednom gospodarstvu u neposrednoj blizini.

Dostavljeni zahtjev je razmotren i na isti se daje slijedeći odgovor:

Ne prihvaća se Vaš gore navedeni zahtjev za izmještanjem trase brze ceste u dijelu Podgrađa uz slijedeće obrazloženje:


Položaj trase koridora brze ceste dostavljen je od nadležnog tijela Hrvatskih cesta te ugrađen u II. Ciljane izmjene i dopune Prostornog plana Krapinsko-zagorske županije na kartografskom prikazu 1. Korištenje i namjena prostora, u mjerilu 1 : 100000, te nije moguće izmještanje trase prema zahtjevu, obzirom na mjerilo prikaza.

Položaj trase moguć je unutar zadanog koridora od 150 m, a detaljnije će se odrediti temeljem Prostornog plana uređenja Općine Marija Bistrica, odnosno projektnom dokumentacijom kojom će se ujedno isplanirati i povezne prometnice sa navedenim poljoprivrednim gospodarstvom i drugim postojećim prometnicama u okruženju.


Mjere zaštite arheoloških lokaliteta djelomično su određene člankom 7. Odredbi za provođenje II. Ciljanih izmjena i dopuna Prostornog plana Krapinsko-zagorske županije, a potrebnom Studijom utjecaja na okoliš predmetne dionice trase brze ceste, odredit će se ostale mjere zaštite i postupanja na svakom pojedinačnom arheološkom lokalitetu.

S poštovanjem

PROČELNIK:
mr.sc.Stjepan Bručić, dipl.ing.grad.



Ime	
Prez	
Usp	
Otp	04-03-2015



Bureau de dépôt Prijamni poštanski ured	48000	Date Datum	04-03-2015
Destinataire de l'envoi Primalac pošiljke	Općina Marije Bistriče		

Service des postes
Poštanska služba

Timbre du bureau renvoyant l'avis
Otsak žiga poštanskog ureda
koji vraća obavijest



Nature de l'envoi/Vrsta pošiljke

<input type="checkbox"/> Prioritaire/Letra Prijatna/Pismo	<input type="checkbox"/> Colis Paket
<input checked="" type="checkbox"/> Recommandé Preporučena	<input type="checkbox"/> Valeur déclarée Oznacena vrijednost
N° de l'envoi Br. pošiljke	Montant Iznos
64434 0168	
Mandat ordinaire Redovita upućnica za isplatu	Montant Iznos

Renvoyer à
Vratiti

2246

Nom ou raison sociale Ime i prezime ili naziv tvrtke	REPUBLIKA HRVATSKA
Rue et n° Ulica i br.	KRAPINSKO-ZAGORSKA ŽUPANIJA
Localité et pays Mjesto i država	49000 KRAPINA - Magistarska 1

A compléter à destination /ispunjava se na odredištu

Envoy mentionné en douane avec dédouanement
Gore navedena pošiljka
remise
uručena je

Date et signature
Datum i potpis

05.03.2015



Cet avis pourra être signé par le destinataire ou, si les règlements du pays de destination le prévoient, par une autre personne autorisée ou par l'agent du bureau de destination. Ovo obavijest može potpisati primalac ili, ako to propisi određene države dopuštaju, druga ovlaštena osoba ili zaposlenik određene poštanske ureda.

Bureau de dépôt Prijamni poštanski ured	48000	Date Datum	04-03-2015
Destinataire de l'envoi Primalac pošiljke	DARINA KUVOH Slomljenac 10, Zagreb		

Service des postes
Poštanska služba

Timbre du bureau renvoyant l'avis
Otsak žiga poštanskog ureda
koji vraća obavijest



Nature de l'envoi/Vrsta pošiljke

<input type="checkbox"/> Prioritaire/Letra Prijatna/Pismo	<input type="checkbox"/> Colis Paket
<input checked="" type="checkbox"/> Recommandé Preporučena	<input type="checkbox"/> Valeur déclarée Oznacena vrijednost
N° de l'envoi Br. pošiljke	Montant Iznos
64434 0168	
Mandat ordinaire Redovita upućnica za isplatu	Montant Iznos

Renvoyer à
Vratiti

Nom ou raison sociale Ime i prezime ili naziv tvrtke	REPUBLIKA HRVATSKA
Rue et n° Ulica i br.	KRAPINSKO-ZAGORSKA ŽUPANIJA
Localité et pays Mjesto i država	49000 KRAPINA - Magistarska 1

A compléter à destination /ispunjava se na odredištu

Envoy mentionné en douane avec dédouanement
Gore navedena pošiljka
remise
uručena je

Date et signature
Datum i potpis

04.03.2015

Cet avis pourra être signé par le destinataire ou, si les règlements du pays de destination le prévoient, par une autre personne autorisée ou par l'agent du bureau de destination. Ovo obavijest može potpisati primalac ili, ako to propisi određene države dopuštaju, druga ovlaštena osoba ili zaposlenik određene poštanske ureda.



REPUBLIKA HRVATSKA

MINISTARSTVO GRADITELJSTVA
I PROSTORNOGA UREĐENJA

10000 Zagreb, Ulica Republike Austrije 20
Tel: 01/ 3782 444 Fax: 01/ 3772 822

REPUBLIKA HRVATSKA
KRAPINSKO-ZAGORSKA ŽUPANIJA

Priloga	19-03-2015
Klasifikacija	08/1
Uredbeni broj	531-05-15-45

**Uprava za prostorno uređenje, pravne poslove
i programe Europske unije**

Klasa: 350-02/15-11/16
Ur.broj: 531-05-15-2
Zagreb, 17. ožujka 2015.

KRAPINSKO-ZAGORSKA ŽUPANIJA

ŽUPAN

PREDMET: Konačni prijedlog II. Ciljanih izmjena i dopuna Prostornog plana Krapinsko-zagorske županije
- suglasnost, daje se

VEZA: Vaš dopis Klasa: 361-01/13-01/1185, Ur.broj: 2140/01-07/1-15-44 od 10.03.2015.

Temeljem odredbe članka 97. Zakona o prostornom uređenju i gradnji («Narodne novine», br. 76/07, 38/09, 55/11, 90/11 i 50/12), a u svezi s odredbom članka 188. Zakona o prostornom uređenju („Narodne novine“, br. 153/13) Ministarstvo graditeljstva i prostornoga uređenja i z d a j e

SUGLASNOST

na **Konačni prijedlog II. Ciljanih izmjena i dopuna Prostornog plana Krapinsko-zagorske županije** („Službeni glasnik Krapinsko-zagorske županije“, br. 4/02 i 6/10).

POMOĆNICA MINISTRICE



Mag. Andrej Brajčić, mag. ing. arh. urb.