



REPUBLIKA HRVATSKA
KRAPINSKO - ZAGORSKA
ŽUPANIJA
**Upravni odjel za prostorno
uređenje, gradnju i zaštitu
okoliša**

Klasa: 361-01/13-01/1185

Ur. broj: 2140/01-08/1-15-39

Krapina, 27. veljače 2015.

IZVJEŠĆE O JAVNOJ RASPRAVI

II Ciljane izmjene i dopune Prostornog plana Krapinsko-zagorske županije

UVOD

Temeljem članka 78. i članka 346. stavka 4. Zakona o prostornom uređenju i gradnji („Narodne novine“, broj 76/07, 38/09, 55/11, 90/11, 50/12, 55/12 i 80/13 – u daljnjem tekstu Zakon), i članka 17. Statuta Krapinsko-zagorske županije („Službeni glasnik Krapinsko-zagorske županije“, broj 13/01, 5/06, 14/09, 11/13 i 26/13) Županijska skupština Krapinsko-zagorske županije donijela je Odluku o izradi II Ciljanih izmjena i dopuna Prostornog plana Krapinsko-zagorske županije („Službeni glasnik Krapinsko-zagorske županije“, broj 31/13), te temeljem članka 86.stavak 3. u vezi sa člankom 87.stavak 1. Zakona o prostornom uređenju (Narodne novine“ broj 153/13) i članka 17. Statuta Krapinsko-zagorske županije („Službeni glasnik Krapinsko-zagorske županije“, broj 13/01, 5/06, 14/09, 11/13 i 26/13) Županijska skupština Krapinsko-zagorske županije donijela je Odluku o dopuni Odluke o izradi II Ciljanih izmjena i dopuna Prostornog plana Krapinsko-zagorske županije („Službeni glasnik Krapinsko-zagorske županije“, broj 30/14), – u daljnjem tekstu: Plan.

Razlog za pokretanje izrade Plana je utvrđena potreba osiguranja prostorno planskih uvjeta za razvoj energetske, prometne i komunalne infrastrukture od važnosti za Republiku Hrvatsku i Županiju utvrđivanjem i osiguranjem planiranih trasa koridora: Međunarodnog plinovoda Rogatec – Zabok, magistralnih plinovoda: Rogatec – Zabok (djelomično izmještanje), Đurmanec – Lepoglava, Zabok – Ludbreg, Zabok – Kumrovec (djelomično izmještanje) i Zabok – Lučko, novog koridora brze ceste na dionici Zlatar Bistrica – Marija Bistrica – Kašina, izmještanje uređaja za pročišćavanje otpadnih voda sa područja Općine Veliko Trgovišće na područje Grada Oroslavja kao i izmjena pripadajućeg dijela trase kolektora, određivanje lokacije za zbrinjavanje azbesta, te izmjena prema zahtjevima nadležnih tijela u skladu sa zakonima i propisima.

Temeljem članka 103. stavka 2. Zakona o prostornom uređenju („Narodne novine“, broj 153/13), izrađuje se Izvješće o javnoj raspravi o prijedlogu plana kao osnova za izradu i utvrđivanje Konačnog prijedloga Plana.

PODACI O OBJAVI JAVNE RASPRAVE

Na temelju članka 96. stavak 2. Zakona o prostornom uređenju („Narodne novine“, broj 153/13), Nositelj izrade Plana je objavio javnu raspravu o prijedlogu Plana oglasom u Večernjem listu od 3. siječnja 2015., na web stranicama Krapinsko-zagorske županije, te na web stranicama Ministarstva graditeljstva i prostornog uređenja. Obavijest je izložena na oglasnim pločama Krapinsko-zagorske županije, Gradova: Krapine, Zaboka, Oroslavja i Donje Stubice, Općina: Hum na Sutli, Petrovsko, Đurmanec, Jesenje, Sveti Križ Začretje, Bedekovčina, Gornja Stubica, Marija Bistrica, Zlatar Bistrica, Konjščina, Budinščina i Hrašćina.

Prijedlog Plana bio je izložen na javni uvid u vremenu od 9. siječnja do 9. veljače 2015. godine odnosno 30 dana kako je propisano člankom 88. Zakona. Javni uvid u Prijedlog Izmjene i dopune PPKZZ -a obavljen je u:

- prostorijama Nositelja izrade Plana u Upravnom odjelu za prostorno uređenje, gradnju i zaštitu okoliša u Krapini, Magistratska 1;
- prostorijama Općine Marija Bistrica, Trg pape Ivana Pavla II 34, Marija Bistrica

U sklopu javne rasprave održano je javno izlaganje 21. siječnja 2015. u 14 sati, u maloj dvorani Pučkog otvorenog učilišta u Krapini te javno izlaganje 22. siječnja 2015. u 14 sati, u prostorijama Općine Marija Bistrica.

Rok za davanje odnosno dostavu primjedbi i prijedloga te očitovanja na Plan, bio je do 9. veljače 2015. U obavijesti kojim je objavljena javna rasprava bila je data jasna uputa (sukladno Zakonu) na koji način se daju primjedbe i prijedlozi.

POPIS POZVANIH SUDIONIKA U JAVNOJ RASPRAVI PREMA POSEBNOJ OBAVIJESTI

Nositelj izrade je prema članku 103. Zakona o prostornom uređenju, pisanu obavijest o javnoj raspravi te obavijest o javnoj raspravi i traženje mišljenja, dostavio slijedećim tijelima:

1. Ministarstvo graditeljstva i prostornog uređenja, Ulica Republike Austrije 20, Zagreb
2. Ministarstvo zaštite okoliša i prirode, Uprava za zaštitu prirode, Radnička cesta 80, Zagreb
3. Ministarstvo zaštite okoliša i prirode, Uprava za zaštitu okoliša i održivi razvoj, Radnička cesta 80, Zagreb
4. Ministarstvo poljoprivrede, Uprava šumarstva, lovstva i drvne industrije, Zagreb, Ulica grada Vukovara 78
5. Ministarstvo poljoprivrede, Uprava vodnog gospodarstva, Zagreb, Ulica grada Vukovara 78
6. Ministarstvo poljoprivrede, Uprava poljoprivrede i prehrambene industrije, Zagreb, Ulica grada Vukovara 78
7. Ministarstvo kulture, Uprava za zaštitu kulturne baštine, Konzervatorski odjel u Krapini za područje Krapinsko-zagorske županije, Krapina, Magistratska 12

8. Ministarstvo zdravlja, Uprava za sanitarnu inspekciju, Služba županijske sanitarne inspekcije, PJ-Odjel za središnju Hrvatsku, Ispostava Krapina, Krapina, Frana Galovića bb
9. Ministarstvo unutarnjih poslova, PU Krapinsko-zagorska, Odjel zaštite od požara, Krapina, dr. Franje Tuđmana bb
10. Ministarstvo gospodarstva, Zagreb, Ulica grada Vukovara 78
11. Ministarstvo pomorstva, prometa i infrastrukture, Zagreb, Prisavlje 14
12. Javna ustanova za upravljanje zaštićenim prirodnim vrijednostima na području Krapinsko-zagorske županije, Krapina, Magistratska 1
13. Javna ustanova „Park prirode Medvednica“, Zagreb, Bliznec 70
14. Hrvatske vode, VGO Gornja Sava, Zagreb, Ulica grada Vukovara 271
15. Krakom d.o.o. Krapina, Gajeva 20
16. Komunalno Zabok d.o.o. Zabok, Zivtov trg 3, Zabok
17. Komunalac Konjščina d.o.o., Konjščina, Jertovec 150
18. Grad Krapina, Magistratska 30
19. Grad Zabok, Zivtov trg 10
20. Grad Oroslavje, Oro trg 1
21. Grad Donja Stubica, Trg Matije Gupca 20/II
22. Općina Petrovsko, Petrovsko 1
23. Općina Hum na Sutli, Hum na Sutli 175
24. Općina Đurmanec, Đurmanec 136
25. Općina Jesenje, Gornje Jesenje 103
26. Općina Sveti Križ Začretje, Trg hrvatske kraljice Jelene 1
27. Općina Bedekovčina, Trg Ante Starčevića 4
28. Općina Gornja Stubica, Trg Svetog Jurja 2
29. Općina Marija Bistrica, Trg Pape Ivana Pavla II 34
30. Općina Zlatar Bistrica, Vladimira Nazora 56
31. Općina Konjščina, Ivica Gluhaka 13
32. Općina Budinščina, Budinščina 6
33. Općina Hrašćina, Trgovišće 23c
34. Ministarstvo obrane, Uprava za materijalne resurse, Sektor za nekretnine, graditeljstvo i zaštitu okoliša, Služba za graditeljstvo i zaštitu okoliša, Trg kralja Petra Krešimira IV br. 1, 10 000 Zagreb
35. HŽ Infrastruktura d.o.o., Mihanovićeva 12, Zagreb
36. Hrvatske autoceste d.o.o., Širolina 4, Zagreb
37. Hrvatske ceste d.o.o., Vončinina 3, Zagreb
38. Autocesta Zagreb Macelj d.o.o., Garićgradska 18, Zagreb
39. Hrvatske šume d.o.o., Ljudevita Farkaša Vukotinovića 2, Zagreb
40. Hrvatska agencija za poštu u elektroničke komunikacije, Roberta Frangeša Mihanovića 9, Zagreb
41. Zavod za prostorno uređenje Varaždinske županije, Mali plac 1a, Varaždin
42. HEP, Elektra Zabok, Matije Gupca 57, Zabok
43. Županijska uprava za ceste Krapinsko-zagorske županije, Janka Leskovara 40/1, Pregrada
44. Zavod za prostorno uređenje Zagrebačke županije, Ulica grada Vukovara 72, Zagreb
45. Državna uprava za zaštitu i spašavanje, Područni ured za zaštitu i spašavanje Krapina, Ulica Ivana Rendića 7, Krapina
46. Plinacro d.o.o., Savska 88a, Zagreb

POPIS SUDIONIKA KOJI SU U ROKU DALI PRIJEDLOGE I PRIMJEDBE TE OČITOVANJA TIJEKOM JAVNE RASPRAVE, U TIJEKU JAVNOG IZLAGANJA, U PISANOM OBLIKU TE U KNJIGE PRIMJEDBI

U tijeku javne rasprave, a temeljem dopisa nadležnim tijelima za traženje mišljenja, Nositelj izrade zaprimio je jedanaest (11) podnesaka odnosno pisanih očitovanja, mišljenja, prijedloga i primjedbi,

Za vrijeme javnog izlaganja, nije bilo izrečenih primjedbi, a u knjigama primjedbi zabilježena je jedna (1) primjedba u knjizi primjedbi u Mariji Bistrici.

U skladu s člankom 102. Zakona o prostornom uređenju, sve prijedloge i primjedbe koje su dali sudionici u roku i na način određen Zakonom, obradio je stručni izrađivač u suradnji s Nositeljem izrade Plana.

| PRIMJEDBE, ZAHTJEVI I MIŠLJENJA TIJELA, FIZIČKIH I PRAVNIH OSOBA – JAVNA RASPRAVA 9. SIJEČANJ – 9. VELJAČE 2015. | | |
|-----------------------------------------------------------------------------------------------------------------------------|-----------------------|------------------------------------------------------------------------------------------------------------------------------------------------------------------------------------------------------------------------------------|
| red. broj | Datum primitka | Tijelo, fizička i pravna osoba |
| 1. | 23. 1. 2015. | Hrvatske vode, Vodnogospodarski odjel za gornju Savu, Zagreb, Ulica grada Vukovara 271/VIII Klasa:350-02/13-01/610; Urbroj: 374-3503-1-15-11; Zagreb 21. siječnja 2015. |
| 2. | 3. 2. 2015. | Ministarstvo kulture, Uprava za zaštitu kulturne baštine, Konzervatorski odjel u Krapini, Klasa: 612-08/13-10/0505; Urbroj: 532-04-02-03/5-15-6; Krapina, 26. siječnja 2015. |
| 3. | 5. 2. 2015. | Darinka Rusan, Slavujevac 10, Zagreb |
| 4. | 5. 2. 2015. | Ministarstvo zaštite okoliša i prirode, Zagreb, Radnička cesta 80, Klasa: 612-07/14-57/01; Urbroj: 517-07-2-2-15-4; Zagreb, 27. siječnja 2015. |
| 5. | 6. 2. 2015. | Ivan Mesar, Tugonica 129, Marija Bistrica – Knjiga primjedbi |
| 6. | 9. 2. 2015. | Općina Marija Bistrica, Trg pape Ivana Pavla II, Marija Bistrica, Klasa: 351-03/15-01/1; Urbroj: 2113/01-15-4; Marija Bistrica, 5. veljače 2015. |
| 7. | 9. 2. 2015. | Općina Marija Bistrica, Odbor za urbanizam, graditeljstvo, komunalne poslove i zaštitu okoliša, Trg pape Ivana Pavla II, Marija Bistrica, Klasa: 026-03/15-01/06; Urbroj: 2113/02-01-15-2; Marija Bistrica, 5. veljače 2015. |
| 8. | 9. 2. 2015. | Ministarstvo pomorstva, prometa i infrastrukture, Klasa: 351-01/14-01/84; Urbroj: 530-08-1-15-14; Zagreb, 4. veljače 2015. |
| 9. | 9. 2. 2015. | Javna ustanova za upravljanje zaštićenim prirodnim vrijednostima na području Krapinsko-zagorske županije, Klasa: 351-01/14-01/12; Urbroj: 2140-18-14-1; Krapina, 9. veljače 2015. |
| 10. | 15. 1. 2015. | Ministarstvo unutarnjih poslova, PU Krapinsko-zagorska, Služba zajedničkih poslova, Broj: 511-17-04/5-260/2-15. GZ; Krapina, 12. 1. 2015. |

| | | |
|-----|--------------|-----------------------------------------------------------------------------------------------------------------------------------------------------|
| 11. | 19. 1. 2015. | Ministarstvo gospodarstva, Uprava za energetiku i rudarstvo, Klasa: 350-01/14-01/01; Urbroj: 526-04-01-01-02/4-15-06; Zagreb, 12. siječnja 2015. |
| 12. | 29. 1. 2015. | Ministarstvo zdravlja, Klasa: 540-02/15-01/05; Urbroj: 534-07-1-1-1/1-15-2; Zagreb, 23. siječnja 2015. |

NIJE PRIMJEDBA ILI NEMAJU PRIMJEDBI/ZAHTJEVA

1. **Hrvatske vode, Vodnogospodarski odjel za gornju Savu**, dopisom Klasa:350-02/13-01/610; Urbroj: 374-3503-1-15-11; Zagreb 21. siječnja 2015., u potpunosti prihvaća Prijedlog II. Ciljanih izmjena i dopuna Prostornog plana Krapinsko-zagorske županije.

NIJE PREDMET OVIH IZMJENA I DOPUNA

Primjedbe, zahtjevi i mišljenja odnose se na Stratešku studiju procjene utjecaja na okoliš II. Ciljanih izmjena i dopuna Prostornog plana Krapinsko-zagorske županije:

1. **Ministarstvo gospodarstva, Uprava za energetiku i rudarstvo**,
2. **Javna ustanova za upravljanje zaštićenim prirodnim vrijednostima na području Krapinsko-zagorske županije**
3. **Ivan Mesar, Tugonica 129, Marija Bistrica**, zabilješka u Knjizi primjedbi u Mariji Bistrici, 6. 2. 2015. – dio primjedbe odnosi se na zahtjev “revizije” Prostornog plana uređenja Općine Marija Bistrica

PRIMJEDBA JE VEĆ UGRAĐENA U PRIJEDLOG

1. **Ministarstvo unutarnjih poslova, PU Krapinsko-zagorska, Služba zajedničkih poslova**. Dopisom Broj: 511-17-04/5-260/2-15. GZ; Krapina, 12. 1. 2015. zahtijeva se osiguranje zaštitnih pojaseva sukladno smjernicama DVGW 531, odnosno tehničkim propisima Hrvatske stručne udruge za plin.

Obrazloženje:

Zahtjev je ugrađen u Odredbe za provođenje, Članak 4., a točno grafičko određenje zaštitnih pojaseva prikazat će se Prostornim planovima gradova/općina, na kartografskim prikazima građevinskih područja naselja u mjerilu 1:5000.

2. **Ministarstvo kulture, Uprava za zaštitu kulturne baštine, Konzervatorski odjel u Krapini**, dopisom Klasa: 612-08/13-10/0505; Urbroj: 532-04-02-03/5-15-6; Krapina, 26. siječnja 2015., traže uvrštenje mjera za zaštitu okoliša i utjecaja na kulturnu baštinu sukladno Strateškoj studiji utjecaja na okoliš.

Obrazloženje:

Mjere za zaštitu okoliša i utjecaja na kulturnu baštinu ugrađena su u tekstualnom dijelu Prijedloga plana, Odredbama za provođenje, Članak 5., a sukladno mjerama navedenima Strateškom studijom utjecaja na okoliš za predmetni Plan.

PRIMJEDBA SE PRIHVAĆA

1. **Ministarstvo zdravlja**, dopisom Klasa: 540-02/15-01/05; Urbroj: 534-07-1-1-1/1-15-2; Zagreb, 23. siječnja 2015. zahtijeva ažuriranje brojeva Narodnih novina te uvrštenje dostavljenog mišljenja Ministarstva zdravlja u poglavlje 10. Prijedloga plana.
2. **Ministarstvo zaštite okoliša i prirode**, dopisom Klasa: 612-07/14-57/01; Urbroj: 517-07-2-2-15-4; Zagreb, 27. siječnja 2015., zahtijevaju se izmjene u članku 6. Odredbi za provođenje.
3. **Ministarstvo pomorstva, prometa i infrastrukture**, dopisom Klasa: 351-01/14-01/84; Urbroj: 530-08-1-15-14; Zagreb, 4. veljače 2015., daje primjedbu o potrebi usklađenja i dopunama oznaka javnih cesta u grafičkom dijelu kartografskog prikaza 1. Korištenje i namjena površina, a sukladno Odluci o razvrstavanju javnih cesta, te dopuna važećih propisa u poglavlju 7.2.
4. **Općina Marija Bistrica**, dopisom Klasa: 351-03/15-01/1; Urbroj: 2113/01-15-4; Marija Bistrica, 5. veljače 2015. daje zahtjev za ukidanjem lokacije kazete za zbrinjavanje azbesta na području odlagališta Tugonica.
5. **Ministarstvo kulture, Uprava za zaštitu kulturne baštine, Konzervatorski odjel u Krapini**, dopisom Klasa: 612-08/13-10/0505; Urbroj: 532-04-02-03/5-15-6; Krapina, 26. siječnja 2015., traže uvrštenje tekstualnog dijela plana: poglavlje "Kulturna baština".

Prihvaća se zahtjev za uvrštenjem poglavlja Kulturna baština u smislu dopune Odredbi za provođenje, a temeljem dostavljenog zahtjeva. Iza članka 6. dodaje se novi članak 7., dosadašnji članci 7. i 8. postaju članci 8. i 9.:

Članak 7.

U članku 52. dodaje se stavak 7 i 8:

"Kod planiranja i osiguranja planiranih trasa i lokacija infrastrukture, potrebno je u najvećoj mjeri izbjegavati područja značajne kulturne i prirodne vrijednosti navedene Odredbama prostornog plana Krapinsko-zagorske županije (evidentirana područja zaštićenih krajolika, povijesnih naselja, građevina i sklopova, kulturnih krajolika te arheoloških zona i lokaliteta.

U zonama neistraženih i potencijalnih arheoloških lokaliteta potrebno je provesti zaštitna arheološka istraživanja."

6. **Ivan Mesar, Tugonica 129, Marija Bistrica**, zabilješka u Knjizi primjedbi u Mariji Bistrici, 6. 2. 2015. – dio primjedbe odnosi se na zahtjev ukidanja "dodatnog sadržaja" – lokacija Tugonica za zbrinjavanje azbesta

PRIMJEDBA SE DJELOMIČNO PRIHVAĆA

1. **Marija Bistrica, Zaključak Odbora za urbanizam, graditeljstvo, komunalne poslove i zaštitu okoliša**, dopisom Klasa: 026-03/15-01/06; Urbroj: 2113/02-01-15-2; Marija Bistrica, 5. veljače 2015., dopisom se traži:

- a) ukidanje lokacije Tugonica za zbrinjavanje azbesta
- b) zadržavanje tri varijante trase brze ceste (kao u Prostornom planu Općine Marija Bistrica)

Pod a) – prihvaća se zahtjev za ukidanje lokacije Tugonica

Pod b) – Ne prihvaća se zahtjev o zadržavanju tri varijante trase brze ceste

Obrazloženje:

II. Ciljanim izmjenama i dopunama predložena je jedna trasa koridora brze ceste temeljem dostavljenih zahtjeva Hrvatskih cesta, sa obrazloženjem optimalnosti i prihvatljivosti predložene trase za izvođenje. Strateškom studijom utjecaja na okoliš II. ciljanih izmjena i dopuna Prostornog plana Krapinsko-zagorske županije, predložena trasa procijenjena je kao najopravdanija sa stajališta najmanjeg izravnog utjecaja na lokalitete kulturne baštine, krajobraza te drugih sastavnica okoliša.

Uvrštavanjem predložene jedne trase u prostorno-plansku dokumentaciju jedinica lokalne samouprave stvara se mogućnost korištenja, dosada rezerviranih prostora varijantnih rješenja, za kvalitetnije razvojne pretpostavke uređenja prostora lokalne zajednice.

PRIMJEDBA SE NE PRIHVAĆA

1. **Darinka Rusman, Slavujevac 10, Zagreb**, dopisom zahtijeva izmještanje trase brze ceste u dijelu Podgrađa prema priloženom grafičkom prikazu iz razloga prolaza trase kroz arheološki lokalitet te onemogućavanje pristupa poljoprivrednom gospodarstvu u neposrednoj blizini.

Obrazloženje:

Položaj trase koridora brze ceste dostavljen je od nadležnog tijela Hrvatskih cesta te ugrađen u II. ciljane izmjene i dopune Prostornog plana Krapinsko-zagorske županije na kartografskom prikazu 1. Korištenje i namjena prostora, u mjerilu 1 : 100000, te nije moguće izmještanje trase prema zahtjevu, obzirom na mjerilo prikaza.

Položaj trase moguć je unutar zadanog koridora od 150 m, a detaljnije će se odrediti temeljem Prostornog plana uređenja Općine Marija Bistrica, odnosno projektnom dokumentacijom kojom će se ujedno isplanirati i povezne prometnice sa navedenim poljoprivrednim gospodarstvom i drugim postojećim prometnicama u okruženju.

Mjere zaštite arheoloških lokaliteta djelomično su određene člankom 7. Odredbi za provođenje II. Ciljanih izmjena i dopuna Prostornog plana Krapinsko-zagorske županije, a potrebnom Studijom utjecaja na okoliš predmetne dionice trase brze ceste, odredit će se ostale mjere zaštite i postupanja na svakom pojedinačnom arheološkom lokalitetu.

Primjedbe čije se prihvaćanje predlaže, ugradit će se u Nacrt konačnog prijedloga Plana, a prije upućivanja Konačnog prijedloga Plana na donošenje, Nositelj izrade će dostaviti pisanu obavijest sudionicima javne rasprave čije primjedbe nisu prihvaćene ili su djelomično prihvaćene, s obrazloženjem o razlozima neprihvaćanja, odnosno djelomičnog prihvaćanja.

Način i postupak na koji je provedena ova javna rasprava, te način i sudjelovanje sudionika u javnoj raspravi u cijelosti su provedeni u skladu sa Zakonom o prostornom uređenju.

IZRAĐIVAČ PLANA:
ZAVOD ZA PROSTORNO UREĐENJE

NOSITELJ IZRADE:
UPRAVNI ODJEL ZA PROSTORNO UREĐENJE,
GRADNJU I ZAŠTITU OKOLIŠA

VODITELJ IZRADE PLANA:
Željko Kapelac, dipl.ing.arh.




ŽELJKO KAPELAC
dipl.ing.arh.
OVLASŦENI ARHITEKT URBANIST
A 3608



PROČELNIK:

Mr. sc. Stjepan Bručić, dipl.ing.građ.



Prilog:

1. Utvrđivanje prijedloga plana za javnu raspravu
2. Odluka o upućivanju Plana na javnu raspravu
3. Objava javne rasprave
4. Obavijesti o javnoj raspravi
5. Poziv na javno izlaganje
6. Zapisnici s javnog izlaganja
7. Mišljenja javnopravnih tijela

**II. Ciljane izmjene i dopune
Prostornog plana
Krapinsko-zagorske županije**

IZVJEŠĆE O JAVNOJ RASPRAVI

PRILOZI:

1. Utvrđivanje prijedloga Plana za javnu raspravu
2. Odluka o upućivanju Plana na javnu raspravu
3. Objava javne rasprave
4. Obavijest o provođenju javne rasprave
5. Poziv na javno izlaganje
6. Zapisnici s javnog izlaganja
7. Primjedbe, zahtjevi i mišljenja



REPUBLIKA HRVATSKA
KRAPINSKO-ZAGORSKA ŽUPANIJA

ŽUPAN

KLASA: 361-01/13-01/1185
URBROJ: 2140/01-02-14-34
Krapina, 29. prosinca 2014.

Temeljem članka 84. stavka 2. Zakona o prostornom uređenju i gradnji ("Narodne novine", br. 76/07, 38/09, 55/11, 90/11, 50/12, 55/12, 80/13) i članka 188. stavak 1. Zakona o prostornom uređenju („Narodne novine“ broj 153/13) (u daljnjem tekstu Zakon) te članka 32. Statuta Krapinsko-zagorske županije ("Službeni glasnik Krapinsko-zagorske županije" broj 13/01, 5/06, 14/09, 11/13 i 26/13 – pročišćeni tekst) Župan Krapinsko-zagorske županije dana 29. prosinca 2014. godine donosi

ZAKLJUČAK

o utvrđivanju Prijedloga II. Ciljanih izmjena i dopuna Prostornog plana Krapinsko-zagorske županije

I.

Utvrđuje se Prijedlog II. Ciljanih izmjena i dopuna Prostornog plana Krapinsko-zagorske županije (u daljnjem tekstu: II. Ciljane izmjene i dopune Plana) za javnu raspravu.

II.

Prijedlog II. Ciljanih izmjena i dopuna Plana, izrađen po Zavodu za prostorno uređenje Krapinsko-zagorske županije, sadrži tekstualni i grafički dio te sažetak za javnost.

III.

Prijedlog II. Ciljanih izmjena i dopuna Plana upućuje se na javnu raspravu koja se sastoji od javnog uvida i javnog izlaganja. Obavijest o upućivanju na javnu raspravu objavit će se u Večernjem listu, službenom glasilu Krapinsko-zagorske županije, na internetskim stranicama Krapinsko-zagorske županije i Ministarstva graditeljstva i prostornog uređenja te oglasnoj ploči Krapinsko-zagorske županije i Gradova/Općina na čija područja se izmjene i dopune Prostornog plana odnose.

IV.

Javni uvid u Prijedlog II. Ciljanih izmjena i dopuna Plana trajat će od **9. siječnja 2015. do 9. veljače 2015. godine**, a može se izvršiti svakog radnog dana od 8:00-15:00 sati u prostorijama nositelja izrade II. Ciljanih izmjena i dopuna Plana, Upravnog odjela za prostorno uređenje, gradnju i zaštitu okoliša, Magistratska 1, Krapina te u istom vremenu u prostorijama Općine Marija Bistrica, Trg Pape Ivana Pavla II 34, Marija Bistrica.

V.

Javno izlaganje Prijedloga II. Ciljanih izmjena i dopuna Plana održat će se **21. siječnja (srijeda) 2015. godine s početkom u 14 sati u maloj dvorani Pučkog otvorenog učilišta u Krapini, Šetalište hrvatskog narodnog preporoda 13, Krapina te dana 22. siječnja**

(četvrtak) 2015. godine s početkom u 14 sati u prostorijama Općine Marija Bistrica, Trg Pape Ivana Pavla II 34, Marija Bistrica.

VI.

Primjedbe i prijedlozi te očitovanja na Prijedlog II. Ciljanih izmjena i dopuna Plana mogu se dati isključivo na predmet izmjena i dopuna utvrđen člankom 3. Odluke o izradi II. Ciljanih izmjena i dopuna Prostornog plana Krapinsko-zagorske županije („Službeni glasnik Krapinsko-zagorske županije“ broj 31/13 i 30/14) i to na sljedeći način:

1. Državna tijela, pravne osobe s javnim ovlastima i tijela jedinice lokalne samouprave dostavljaju očitovanje u pisanom obliku nositelju izrade II. Ciljanih izmjena i dopuna Plana-Upravnom odjelu za prostorno uređenje, gradnju i zaštitu okoliša Krapinsko-zagorske županije, Magistratska 1, Krapina, najkasnije do 9. veljače 2015. godine ili na javnom izlaganju.
2. Građani i udruge:
 - upisivanjem primjedbi i prijedloga u knjigu primjedbi koja se nalazi uz Prijedlog II. Ciljanih izmjena i dopuna Plana tijekom javnog uvida,
 - davanjem primjedbi i prijedloga u zapisnik na javnom izlaganju koje će se održati 21. siječnja 2015. i 22. siječnja 2015. godine,
 - davanjem primjedbi i prijedloga u pisanom obliku, na adresu nositelja izrade II. Ciljanih izmjena i dopuna Plana, Upravnog odjela za prostorno uređenje, gradnju i zaštitu okoliša Krapinsko-zagorske županije, Magistratska 1, Krapina, najkasnije do 9. veljače 2015. godine

Prijedlozi i primjedbe koji nisu dostavljeni u roku ili nisu čitko napisani i potpisani imenom i prezimenom, uz adresu podnositelja, kao i primjedbe i prijedlozi koji se ne odnose na predmet II. Ciljanih izmjena i dopuna Plana, neće se uzeti u obzir u pripremi Izvješća o javnoj raspravi.

VII.

Za provođenje ovog Zaključka te poduzimanje svih drugih potrebnih radnji, sukladno Zakonu o prostornom uređenju zadužuje se Upravni odjel za za prostorno uređenje, gradnju i zaštitu okoliša Krapinsko-zagorske županije, kao nositelj izrade II. Ciljanih izmjena i dopuna Prostornog plana.

VIII.

Ovaj Zaključak bit će objavljen u „Službenom glasniku Krapinsko-zagorske županije“ i na internetskim stranicama Krapinsko-zagorske županije.

Dostaviti:

1. Zavod za prostorno uređenje KZZ,
2. „Službeni glasnik KZZ“, za objavu,
3. Za Zbirku isprava, ovdje
4. Evidencija, ovdje
5. Pismohrana





REPUBLIKA HRVATSKA
KRAPINSKO-ZAGORSKA ŽUPANIJA
Upravni odjel za prostorno uređenje,
gradnju i zaštitu okoliša

KLASA: 351-03/14-01/01
URBROJ: 2140/1-08/1-14-33
Krapina, 29. prosinca 2014.

Upravni odjel za prostorno uređenje, gradnju i zaštitu okoliša Krapinsko-zagorske županije, temeljem članka 15. Uredbe o strateškoj procjeni plana i programa na okoliš („Narodne novine“ broj 64/08), članka 12. stavka 3., članka 16. i 17. Uredbe o informiranju i sudjelovanju javnosti i zainteresirane javnosti u pitanjima zaštite okoliša („Narodne novine“ broj 64/08) i članka 86. Zakona o prostornom uređenju i gradnji („Narodne novine“ broj 76/07., 38/09., 55/11., 90/11., 50/12 i 80/13) u postupku Strateške studije utjecaja na okoliš II. Ciljanih izmjena i dopuna Prostornog plana Krapinsko-zagorske županije i II. Ciljanih izmjena i dopuna Prostornog plana Krapinsko-zagorske županije d o n o s i

ODLUKU

o upućivanju Strateške studije utjecaja na okoliš II. Ciljanih izmjena i dopuna Prostornog plana Krapinsko-zagorske županije i Prijedloga II. Ciljanih izmjena i dopuna Prostornog plana Krapinsko-zagorske županije na javnu raspravu

I.

Strateška studija utjecaja na okoliš II. Ciljanih izmjena i dopuna Prostornog plana Krapinsko-zagorske županije (u daljnjem tekstu: Strateška studija) i Prijedloga II. Ciljanih izmjena i dopuna Prostornog plana Krapinsko-zagorske županije (u daljnjem tekstu: Prijedlog II. Ciljanih izmjena i dopuna Plana) upućuju se na javnu raspravu u trajanju od 30 dana.

Za vrijeme trajanja javne rasprave – u razdoblju od trideset dana – javnosti će u prostorijama Krapinsko-zagorske županije, Magistratska 1, Krapina i prostorijama Općine Marija Bistrica Trg Pape Ivana Pavla II 34 biti omogućen javni uvid u Stratešku studiju i Prijedlog II. Ciljanih izmjena i dopuna Plana. Tijekom javnog uvida osigurat će se javno izlaganje u maloj dvorani Pučkog otvorenog učilišta u Krapini, Šetalište hrvatskog narodnog preporoda 13, Krapina i prostorijama Općine Marija Bistrica, Trg Pape Ivana Pavla II 34.

II.

Javnu raspravu o Strateškoj studiji i Prijedlogu II. Ciljanih izmjena i dopuna Plana koordinirat će i provoditi Upravni odjel za prostorno uređenje, gradnju i zaštitu okoliša Krapinsko-zagorske županije.

III.

U svrhu provedbe postupka javne rasprave sukladno točki II. ove Odluke, Upravni odjel za prostorno uređenje, gradnju i zaštitu okoliša Krapinsko-zagorske županije će pisanom obaviješću koju će objaviti u „Večernjem listu“, na internetskoj stranici Krapinsko-zagorske županije i Ministarstva graditeljstva i prostornog uređenja, te na oglasnoj ploči Krapinsko-

zagorske županije i Gradova/Općina na čija područja se izmjene i dopune Prostornog plana odnose, sve najkasnije osam dana prije dana određenog za početak javne rasprave, obavijestiti javnost o:

- datumu početka i datumu završetka javne rasprave,
- mjestu i vremenu (adresa i radno vrijeme) u kojem javnost može obavljati javni uvid,
- mjestu, datumu i vremenu kada će se održati predmetno javno izlaganje,
- tijelu i roku kojem će javnost i zainteresirana javnost dostavljati pisane prijedloge i primjedbe o predmetu javne rasprave.

IV.

Podaci iz obavijesti Upravnog odjela za prostorno uređenje, gradnju i zaštitu okoliša Krapinsko-zagorske županije iz točke III. ove Odluke te Netehnički sažetak Strateške studije i Prijedlog II. Ciljanih izmjena i dopuna Plana biti će s danom početka javne rasprave (koji je istodoban s početkom javnog uvida) objavljeni javnosti i zainteresiranoj javnosti i na internetskim stranicama Krapinsko-zagorske županije.

V.

Na javni uvid biti će stavljene dvije Strateške studije i dva primjerka Prijedloga II. Ciljanih izmjena i dopuna Plana te dva Netehnička sažetka Strateške studije i dva sažetka Prijedloga II. Ciljanih izmjena i dopuna Plana.

VI.

Javna rasprava mora započeti najkasnije 15 dana nakon što Upravni odjel za prostorno uređenje, gradnju i zaštitu okoliša Krapinsko-zagorske županije iz točke II. ove Odluke zaprimi Odluku i dokumentaciju navedenu u točki V. ove Odluke.

VII.

Istodobno sa stavljenjem na javnu raspravu, Upravni odjel za prostorno uređenje, gradnju i zaštitu okoliša Krapinsko-zagorske županije, Stratešku studiju i Prijedlog II. Ciljanih izmjena i dopuna Plana dostavlja na mišljenje tijelima i osobama sukladno Zakonu i Uredbi o strateškoj procjeni plana i programa na okoliš.

VIII.

Ova Odluka bit će objavljena u Službenom glasniku Krapinsko-zagorske županije i na internetskim stranicama Krapinsko-zagorske županije.

**PROČELNIK:**
mr.sc. Stjepan Bručić, dipl.ing.građ.

DOSTAVITI:

1. Zavod za prostorno uređenje Krapinsko-zagorske županije, ovdje
2. „Službeni glasnik KZZ“, za objavu,
3. Za zbirku isprava, ovdje
4. Evidencija

NASLOVNICA

NOVOSTI I NAJAVE

O NAMA

PROSTORNO UREĐENJE

Prostorni planovi

Informacije o planovima u izradi

Izvjешća o javnim raspravama

Prostorni planovi nacionalnih parkova i parkova prirode

Prostorni planovi županija

Prostorni planovi uređenja gradova i općina

Radna zajednica Alpe-Jadran

Download instalacije Pravilnika za izradu prostornih planova

Propisi iz područja prostornog uređenja

Popis tvrtki kojima su izdane suglasnosti za obavljanje svih stručnih poslova prostornog uređenja (pdf)

Sufinanciranje izrade prostornih planova jedinica lokalne ili područne (regionalne) samouprave za 2014. godinu

Obrasci upravnih akata iz područja prostornog uređenja i gradnje

Preporuka za izradu jedinstvenog opisa zahvata u prostoru za centre za gospodarenje otpadom i eksploatacijska polja čvrstih mineralnih sirovina

Događanja

Hrvatski zavod za prostorni razvoj

GRADITELJSTVO

ENERGETSKA UČINKOVITOST

STANOVANJE I KOMUNALNO

GRAĐEVINSKA INSPEKCIJA

PROCIJENA VRIJEDNOSTI NEKRETNINA

EU PROGRAMI I FONDOVI

PROPISI

PROPISI U PROCESU DONOŠENJA

SAVJETOVANJE SA ZAJNTERESIRANOM JAVNOŠĆU

PROGRAMI I STRATEGIJE

PUBLIKACIJE

NATJEČAJI I JAVNA NABAVA

PRISTUP INFORMACIJAMA

NAJČEŠĆA PITANJA I ODGOVORI

SLUŽBENI OBRASCI

UPUTE, OBJAŠNENJA I MIŠLJENJA



Sve na jednom mjestu.

www.gov.hr

PROSTORNO UREĐENJE ▶ Prostorni planovi ▶ Informacije o planovima u izradi ▶ Informacije o javnim raspravama ▶

Informacije o javnim raspravama

Temeljem odredbi Zakona o prostornom uređenju („Narodne novine“, broj 153/13.), nositelj izrade prostornih planova dužan je objaviti Informaciju o javnoj raspravi o prijedlogu prostornog plana i na mrežnim stranicama Ministarstva graditeljstva i prostornoga uređenja.

Obavijest o javnoj raspravi mora sadržavati: mjesto, datum početka i trajanje javnog uvida u prijedlog prostornog plana, mjesto i datum jednog ili više javnih izlaganja, poziv zainteresiranim osobama za sudjelovanje u javnoj raspravi te rok u kojem se nositelji izrade dostavljaju pisana mišljenja, prijedlozi i primjedbe na prijedlog prostornog plana. Dostavlja se najmanje osam dana prije početka javne rasprave na adresu elektroničke pošte: web@mgiptu.hr

Informacije o javnim raspravama:

- ▶ 22.01.2015. - Informacija o ponovnoj javnoj raspravi o prijedlogu VI. Izmjena i dopuna Prostornog plana uređenja Grada Popovače
- ▶ 22.01.2015. - Informacija o javnoj raspravi o prijedlogu III. izmjena i dopuna Urbanističkog plana uređenja naselja Popovača
- ▶ 21.01.2015. - Informacija o javnoj raspravi o prijedlogu V. izmjena i dopuna Prostornog plana Ličko-senjske županije
- ▶ 20.01.2015. - Informacija o javnoj raspravi o prijedlogu Ciljanih izmjena i dopuna Prostornog plana uređenja Općine Slivno
- ▶ 20.01.2015. - Informacija o javnoj raspravi o prijedlogu Izmjena i dopuna Prostornog plana uređenja Općine Poveljana
- ▶ 20.01.2015. - Informacija o javnoj raspravi u postupku stavljanja van snage Provedbenog urbanističkog plana 'Sjeverni dio trga Stanka Vraza', grad Bjelovar
- ▶ 20.01.2015. - Informacija o javnoj raspravi o prijedlogu Izmjena i dopuna Detaljnog plana uređenja zone Konjsko Brdo, Općina Perušić
- ▶ 19.01.2015. - Informacija o javnoj raspravi o Prijedlogu Urbanističkog plana uređenja naselja Premantura zapad, Općina Medulin
- ▶ 19.01.2015. - Informacija o javnoj raspravi o Prijedlogu Urbanističkog plana uređenja naselja Vinkuran, Općina Medulin
- ▶ 16.01.2015. - Informacija o javnoj raspravi o prijedlogu Urbanističkog plana uređenja uvala Mavarčica (UPU 10), Općina Okrug
- ▶ 15.01.2015. - Informacija o javnoj raspravi o prijedlogu Urbanističkog plana uređenja turističko - sportskog centra Korana u naselju Donji Velemerić (UPU 4) i s time u vezi II. (ciljanih) izmjena i dopuna Prostornog plana uređenja Općine Barilović
- ▶ 12.01.2015. - Informacija o javnoj raspravi o Prijedlogu Izmjena i dopuna Prostornog plana uređenja Općine Rogoznica - IV
- ▶ 09.01.2015. - Informacija o javnoj raspravi o prijedlogu II. izmjena i dopuna Prostornog plana uređenja Općine Pakoštane
- ▶ 09.01.2015. - Informacija o javnoj raspravi o prijedlogu Izmjena i dopuna Urbanističkog plana uređenja Sjeverni dio naselja Jezera, Općine Tisno
- ▶ 09.01.2015. - Informacija o ponovnoj javnoj raspravi o Prijedlogu Urbanističkog plana uređenja Ližnjan
- ▶ 08.01.2015. - Informacije o ponovljenim javnim raspravama o prijedlozima ciljane izmjene i dopune Urbanističkog plana uređenja Mali Lošinj i ciljane izmjene i dopune Urbanističkog plana uređenja Veli Lošinj
- ▶ 07.01.2015. - Informacija o ponovnoj javnoj raspravi o prijedlogu Urbanističkog plana uređenja stambenog naselja Bolnica, Grad Poreč
- ▶ 07.01.2015. - Informacija o ponovnoj javnoj raspravi Prijedlogu izmjena i dopuna Generalnog urbanističkog plana Grada Sinja
- ▶ 07.01.2015. - Informacija o javnoj raspravi o Prijedlogu II. izmjena i dopuna Prostornog plana uređenja Općine PRIBISLAVEC
- ▶ 05.01.2015. - Informacija o javnoj raspravi o Prijedlogu Urbanističkog plana uređenja „Štunjan“, Grad Pula
- ▶ 02.01.2015. - Informacija o javnoj raspravi o Strateškoj studiji utjecaja na okoliš II. Ciljanih izmjena i dopuna Prostornog plana Krapinsko-zagorske županije na okoliš i Prijedloga II. Ciljanih izmjena i dopuna Prostornog plana Krapinsko-zagorske županije
- ▶ 31.12.2014. - Informacija o javnoj raspravi o prijedlogu Urbanističkog plana uređenja neizgrađenog dijela naselja Slatina, Tučepi
- ▶ 30.12.2014. - Informacija o ponovnoj javnoj raspravi o prijedlogu IV. Izmjena i dopuna Prostornog plana uređenja Grada Šibenika
- ▶ 30.12.2014. - Informacija o javnoj raspravi o prijedlogu Urbanističkog plana uređenja zone "Donja Draga - Ivandići" u naselju Posedarje
- ▶ 29.12.2014. - Informacija o javnoj raspravi o prijedlogu Izmjena i dopuna Urbanističkog plana uređenja Labina i Presike

- Priopćenja
- Kontakti
- Prenosimo
- Linkovi

SANACIJA POPLAVLJENIH PODRUČJA

Info telefon **0800 232 333**

eDozvola

ENERGETSKA OBNOVA OBITELJSKIH KUĆA

OZAKONJENJE NEZAKONITO IZGRAĐENIH ZGRADA

REGISTAR BROJA RIJEŠENIH ZAHTEVA

URB ACT

Connecting cities
Building successes

OGLASNA PLOČA

NAJČEŠĆA PITANJA I ODGOVORI

novi zakoni u primjeni od 1.1.2014.

VODIČ KROZ GRADNJU

OZAKONJENJE nezakonito izgrađenih zgrada

ENERGETSKA UČINKOVITOST

NEVAŽEĆI ENERGETSKI CERTIFIKATI

Apolitika

ARHITEKTONSKE POLITIKE

SUGLASNOSTI za obavljanje djelatnosti gradjanja

STRUČNI ISPITI za obavljanje poslova prostornog uređenja i graditeljstva

VEČERNJI LIST subota, 3. siječnja 2015.

PREGRADA Gradonačelnik o nezadovoljstvu čišćenjem snijega:

Očišćeno je 473 km cesta, drugo sad dolazi na red



Mještani Vinagore požalili su se na slabo čišćenje snijega na prilazu groblju PIXSELL/ILUSTRACIA

M. VEŠLIJAJ:
Ceste su ralicom prijedene dva puta, s dodatnim čišćenjem zapuha

Mladen Mandić
mladen.mandic@vecernji.net

Tko je dužan čistiti snijeg ispred groblja, sam ulaz i parkirna mjesta pored groblja? Da li to mora čistiti Komunalno Niskogradnja ili pak Mjesni odbor - pitaju se mještani Vinagore, želeći se kako je pristup mjesnom groblju slabo očišćen.

'Sve se ne može odmah'
Pregradski gradonačelnik Marko Vešlijaj odgovorio

je kako se nakon što padne veći snijeg koji se odmah i smrzava, baš i ne može sve odmah očistiti već da postoje prioriteta u čišćenju te žitelje grada Pregrade moli za strpljenje.

- Prva faza čišćenja prometnica od snijega na području grada Pregrade je završena te se zimska služba stavlja u stanje dežurstva u sklopu kojeg će se obavljati nadzor nad stanjem na cestama, te će, prema potrebi, posipavati ceste s mješavinom pijeska i soli. Zimska služba će se ponovno aktivirati za čišćenje u slučaju novih snježnih oborina. U prvoj fazi očišćeno je 189 kilometara cesta, od toga 94 kilometara asfaltiranih površina te 95 kilometara

makadamskih površina. Sve ceste su ralicom prijedene dva puta, s dodatnim čišćenjem dionica prema potrebama, zbog zapuha i obilnih padalina - kaže gradonačelnik.

Bit će očišćeno do ujutro

- Ralicama je ukupno prijedeno 473 kilometara svih cesta na području Pregrade, a kamenim agregatom i soli posipano je 243,7 kilometara te su očišćena i sva parkirališta - rekao je Vešlijaj te dodao da je i on zaprimio pozive mještana Vinagore i obećao im da će prilaz groblju na Vinagori i parkirališna mjesta biti očišćena do danas ujutro. To će učiniti djelatnici Niskogradnje ili pak njihovi kooperanti.

ZABOK Veselje prvog dana 2015. na Odjelu porodništva u Općoj bolnici

Četvero malih Zagoraca najavilo bolju godinu

Prvu bebū, djevojčicu Laru, tešku 3300 grama i dugu 50 cm, rodila je Ivana Bajčić i Petrovskog, a rođeni su još Lana, Luka i Andrej

Nova godina u Zagorju počela je radosno. U zagorskoj Općoj bolnici i bolnici hrvatskih veterana u Zaboku prvog dana 2015. godine rođeno je četvero djece.

Prvu bebū, djevojčicu Laru, tešku 3300 grama i dugu 50 centimetara u 1.26 sati iza ponoći donijela je na svijet Ivana Bajčić iz Petrovskog. U 9.24 sati Jasmina Tepeš iz Huma na Sutli rodila je malenu Lanu, u 10.48 sati na svijet je stigao i dječacić Luka ponosne majke Marije Vorih iz Krapinskih Toplica, dok je četvrtu bebū, dječacića Andreja u 20.36 sati rodila Anamarija Maček iz Donje Stubice. Krapinsko-zagorski župan Željko Kolar i zamjenica Jasna Petek stoga su posjetili Odjel porodništva u Zaboku te su uz čestitke, majkama donijeli novčani dar



Ponosne roditelje posjetio je i župan Kolar ALEN BRODAR

te poklon-pakete Ljekarne Krapinsko-zagorske županije, koji sadrže potrepštine koje će u prvim danima majkama pomoći oko njege beba kod kuće. Župan Kolar pritom je istaknuo da ga posebno veseli što je u 2014. godini u zabočkom rođilištu rođeno čak 60 beba više nego godinu ranije.

- Županija će i dalje voditi odgovornu pronatalitetnu politiku, osiguravanjem novca za pomoć pri rođenju trećeg i svakog sljedećeg djeteta u Zagorju. Činjenica da je 200.000 kuna iz proračuna za tu namjenu u potpunosti iskorišteno te da je broj obitelji s troje i više djece povećan, ispunjava optimizmom, zaključio je župan Kolar. (ab)

ZABOK

Koaliciji SDP-a šest od sedam mjesnih odbora

Od 49 članova u sedam mjesnih odbora, koalicija SDP - HNS - HSU - Laburisti dobila tako je njih 30

U Gradu Zaboku održani su izbori za članove vijeća mjesnih odbora, a u šest od ukupno sedam mjesnih odbora većinu je dobila koalicija SDP - HNS - HSU - Hrvatski laburisti - stranka rada, dok u preostalom mjesnom odboru većinu čine članovi koalicije HDZ - HSL - HSP dr. Ante Starčevića-ZDS.

Radi se o Mjesnom odboru sedam, kojeg čine zabočka naselja Gubaševo, Martinišće, Prosenik Začretski i Prosenik Gubaševski.

Od ukupno 49 članova u sedam mjesnih odbora koalicija SDP - HNS - HSU - Hrvatski laburisti - stranka rada tako ima 30 članova, a koalicija HDZ - HSL - HSP dr. Ante Starčevića - ZDS 19 članova. Na izbore za članove mjesnih odbora Grada Zaboka izašlo je 49,60 posto upisanih birača. (ab)

Snow Queen Trophy

Zabočanka Saša Tršinski brani naše boje na Snježnoj kraljici

«Stručni stožer Hrvatske alpske reprezentacije u startnu listu ženskog slaloma na "Snježnoj kraljici", koja će se održati na zagrebačkom Sljemenu uvrstio je i Zabočanku Sašu Tršinski, inače članicu Skijaškog kluba Zagreb. Utorka ženskog slaloma je na rasporedu ove nedjelje te se pozivaju zagorski navijači da, prije nego što u utorka dođu bodriti Ivicu Kostelića, Natka Zrnčića Dima i Vraždinca Iztoka Rodeša, dođu navijati i za Sašu, koja je jednu od posljednjih utrka vozila u Italiji, gdje je osvojila treće mjesto. (ab)

Na temelju članka 15. Uredbe o strateškoj procjeni plana i programa na okoliš („Narodne novine“ broj 64/08) i članka 12. stavka 3. članka 16. i 17. Uredbe o informiranju i sudjelovanju javnosti i zainteresirane javnosti u pitanjima zaštite okoliša („Narodne novine“ broj 64/08), članka 86. Zakona o prostornom uređenju i gradnji („Narodne novine“ broj 76/07, 38/09, 55/11, 90/11, 50/12 i 80/13) i članka 188. stavak 1. Zakona o prostornom uređenju („Narodne novine“ broj 153/13) u postupku u postupku Strateške studije utjecaja na okoliš II. Ciljanih izmjena i dopuna Prostornog plana Krapinsko-zagorske županije, Upravni odjel za prostorno uređenje, gradnju i zaštitu okoliša Krapinsko-zagorske županije daje

OBAVIJEST

o provođenju javne rasprave o Strateškoj studiji utjecaja na okoliš II. Ciljanih izmjena i dopuna Prostornog plana Krapinsko-zagorske županije na okoliš i Prijedloga II. Ciljanih izmjena i dopuna Prostornog plana Krapinsko-zagorske županije

I.
Provodi se javna rasprava o Strateškoj studiji utjecaja na okoliš II. Ciljanih izmjena i dopuna Prostornog plana Krapinsko-zagorske županije (u daljnjem tekstu: Strateška studija) i Prijedlogu II. Ciljanih izmjena i dopuna Prostornog plana Krapinsko-zagorske županije (u daljnjem tekstu: Prijedlog II. Ciljanih izmjena i dopuna Plana), sukladno Odjelu o upućivanju Strateške studije utjecaja na okoliš II. Ciljanih izmjena i dopuna Prostornog plana Krapinsko-zagorske županije na javnu raspravu (Klasa: 351-03/14-01/01, Urbroj: 2140/01-08-14-33 od 29. prosinca 2014. godine) i Zaključku o utvrđivanju Prijedloga II. Ciljanih izmjena i dopuna Prostornog plana Krapinsko-zagorske županije (Klasa: 361-01/13-01/1185, Urbroj: 2140/01-02-14-34 od 29. prosinca 2014. godina).

II.
Javna rasprava o Strateškoj studiji i Prijedlogu II. Ciljanih izmjena i dopuna Plana trajat će 30 dana i to od 9. siječnja 2015. do 9. veljače 2015. godine.

III.
Javnosti i zainteresirana javnost može obavljati javni uvid u Stratešku studiju i Netehnički sažetak Strateške studije i Prijedlog II. Ciljanih izmjena i dopuna Plana i Sažetak Prijedloga II. Ciljanih izmjena i dopuna Plana, svakog radnog dana od 8:00 do 15:00 sati u prostorijama:

- Krapinsko-zagorske županije, Magistarska 1, Krapina
- Općine Marija Bistrica, Trg pape Ivana Pavla II 34, Marija Bistrica.

IV.
Netehnički sažetak Strateške studije i Sažetak Prijedloga II. Ciljanih izmjena i dopuna Plana, priređen na javni uvid, objavit će se na internetskim stranicama Krapinsko-zagorske županije na www.kzz.hr.

Obavijest o provođenju javne rasprave objavit će se u „Večernjem listu“, na internetskoj stranici Krapinsko-zagorske županije i Ministarstva graditeljstva i prostornog uređenja, te na oglasnim pločama Krapinsko-zagorske županije i Grada Krapine, Grada Zaboka, Grada Oroslavje, Grada Donja Stubice, Općine Petrovsko, Općine Hum na Sutli, Općine Durmanec, Općine Jesenje, Općine Sveti Križ Začretje, Općine Bedekovčina, Općine Gornja Stubica, Općine Marija Bistrica, Općine Zlatar Bistrica, Općine Konjščina, Općine Budišćina i Općine Hrašćina.

V.
Javno izlaganje o Strateškoj studiji i Prijedlogu II. Ciljanih izmjena i dopuna Plana održat će se dana 21. siječnja (srijeda) 2015. godine s početkom u 14 sati u maloj dvorani Pučkog otvorenog učilišta u Krapini, Šetalište hrvatskog narodnog preporoda 13, Krapina te dana 22. siječnja (četvrtak) 2015. godine s početkom u 14 sati u prostorijama Općine Marija Bistrica, Trg Pape Ivana Pavla II 34, Marija Bistrica.

VI.
Istodobno sa stavljanjem na javnu raspravu, nadležno tijelo Stratešku studiju i Prijedlog II. Ciljanih izmjena i dopuna Plana dostavlja na mišljenje tijelima i osobama sukladno zakonima i Uredbi o strateškoj procjeni plana i programa na okoliš („Narodne novine“ broj 64/08).

VII.
Mišljenja, prijedlozi i primjedbe javnosti i zainteresirane javnosti na Stratešku studiju i Prijedlog II. Ciljanih izmjena i dopuna Plana, mogu se upisati u knjigu primjedbi koja se nalazi uz izloženu dokumentaciju na mjestu javnog uvida ili dostaviti u pisanom obliku, u tijeku roka predviđenog za javnu raspravu, a zaključno sa zadnjim danom javne rasprave, na adresu: Krapinsko-zagorska županija, Upravni odjel prostorno uređenje, gradnju i zaštitu okoliša, Magistarska 1, Krapina. Primjedbe i prijedlozi koji ne budu dostavljeni u roku i nisu čitko napisani neće se uzeti u obzir u pripremi izvješća o javnoj raspravi.

KRAPINSKO-ZAGORSKA ŽUPANIJA
Upravni odjel za prostorno uređenje, gradnju i zaštitu okoliša

KLASA: 351-03/14-01/01
URBROJ: 2140/1-08/14-34
Krapina, 30. prosinca 2014.



Službene web stranice

Početna O županiji Županijska uprava Važni dokumenti i publikacije Odnosi s javnošću Ustanove Multimedija Karta županije

Sva područja

Najave (4)
Novosti
Natječaj i javni pozivi
Javna nabava
Bagatelna nabava
Akti župana
Sjednice skupštine
Propisi
Natječaj i ostalih institucija
Zadnje promijenjeno

Dužnosnici



Župan
Željko Kolar
i zamjenici

Kontakt

Kontakt info
Newsletter
Online prijave na natječaje
Građani predlažu
Savjetovanje sa zainteresiranom javnošću
Pitajte nas
Pristup informacijama
Osoba za nepravilnosti
Službenik za zaštitu osobnih podataka
Komentirajte stranicu

Autobusni vozni red

Naselje polaska:

Autobusni prijevoz

Vrijeme u Krapini



Sedmodnevna
prognoza
za Krapinu

10°

Hrvatski zavod za zapošljavanje - ponuda poslova

Asistent / ica u nabavi
At (aluminotermski) zavarivač / zavarivačica
Bravar m / ž
Bravar / bravarka
Djelatnik / djelatnica u zavodu za graditeljstvo
Djelatnik / djelatnica u zavodu za graditeljstvo
Doktor veterinarske medicine
Dostavljač hrane m / ž
Električar / električarka

1 2 3 ...

uzagorju.com

Vincekovo 2015
Noć muzeja 2015

Vi ste ovdje: Home

Natječaj i javni pozivi

2.1.2015

Prostorno uređenje, gradnja i zaštita okoliša

Najava: Javna rasprava o Strateškoj studiji utjecaja na okoliš

Obavijest o o provođenju javne rasprave o Strateškoj studiji utjecaja na okoliš II. Ciljanih izmjena i dopuna Prostornog plana Krapinsko-zagorske županije na okoliš i Prijedloga II. Ciljanih izmjena i dopuna Prostornog plana Krapinsko-zagorske županije

Na temelju članka 15. Uredbe o strateškoj procjeni plana i programa na okoliš („Narodne novine“ broj 64/08) i članka 12. stavka 3., članka 16. i 17. Uredbe o informiranju i sudjelovanju javnosti i zainteresirane javnosti u pitanjima zaštite okoliša („Narodne novine“ broj 64/08), članka 86. Zakona o prostornom uređenju i gradnji („Narodne novine“ broj 76/07., 38/09., 55/11., 90/11., 50/12 i 80/13) i članka 188. stavak 1. Zakona o prostornom uređenju („Narodne novine“ broj 153/13) u postupku Strateške studije utjecaja na okoliš II. Ciljanih izmjena i dopuna Prostornog plana Krapinsko-zagorske županije i II. Ciljanih izmjena i dopuna Prostornog plana Krapinsko-zagorske županije, Upravni odjel za prostorno uređenje, gradnju i zaštitu okoliša Krapinsko-zagorske županije daje

OBAVIJEST

o provođenju javne rasprave o Strateškoj studiji utjecaja na okoliš II. Ciljanih izmjena i dopuna Prostornog plana Krapinsko-zagorske županije na okoliš i Prijedloga II. Ciljanih izmjena i dopuna Prostornog plana Krapinsko-zagorske županije

I.

Provođa se javna rasprava o Strateškoj studiji utjecaja na okoliš II. Ciljanih izmjena i dopuna Prostornog plana Krapinsko-zagorske županije (u daljnjem tekstu: Strateška studija) i Prijedlogu II. Ciljanih izmjena i dopuna Prostornog plana Krapinsko-zagorske županije (u daljnjem tekstu: Prijedlog II. Ciljanih izmjena i dopuna Plana), sukladno Odluci o upućivanju Strateške studije utjecaja na okoliš II. Ciljanih izmjena i dopuna Prostornog plana Krapinsko-zagorske županije na javnu raspravu (Klasa: 351-03/14-01/01, Urbroj: 2140/01-08-14-33 od 29. prosinca 2014. godine) i Zaključku o utvrđivanju Prijedloga II. Ciljanih izmjena i dopuna Prostornog plana Krapinsko-zagorske županije (Klasa: 361-01/13-01/1185, Urbroj: 2140/01-02-14-34 od 29. prosinca 2014. godine).

II.

Javna rasprava o Strateškoj studiji i Prijedlogu II. Ciljanih izmjena i dopuna Plana trajat će 30 dana i to **od 9. siječnja 2015. do 9. veljače 2015. godine.**

III.

Javnost i zainteresirana javnost može obavljati javni uvid u Stratešku studiju i Netehnički sažetak Strateške studije i Prijedlog II. Ciljanih izmjena i dopuna Plana i Sažetak Prijedloga II. Ciljanih izmjena i dopuna Plana, **svakog radnog dana od 8:00 – 15:00 sati u prostorijama:**

- Krapinsko-zagorske županije, Magistratska 1, Krapina
- Općine Marija Bistrica, Trg pape Ivana Pavla II 34, Marija Bistrica.

IV.

Netehnički sažetak Strateške studije i Sažetak Prijedloga II. Ciljanih izmjena i dopuna Plana, priređen na javni uvid, objavit će se na internetskim stranicama Krapinsko-zagorske županije www.kzz.hr.

Obavijest o provođenju javne rasprave objavit će se u „Večernjem listu“, na internetskoj stranici Krapinsko-zagorske županije i Ministarstva graditeljstva i prostornog uređenja, te na oglasnim pločama Krapinsko-zagorske županije i Grada Krapine, Grada Zaboka, Grada Oroslavje, Grada Donja Stubica, Općine Petrovsko, Općine Hum na Sutli, Općine Đurmanec, Općine Jesenje, Općine Sveti Križ Začretje, Općine Bedekovčina, Općine Gornja Stubica, Općine Marija Bistrica, Općine Zlatar Bistrica, Općine Konjščina, Općine Budinščina i Općine Hrašćina.

V.

Javno izlaganje o Strateškoj studiji i Prijedlogu II. Ciljanih izmjena i dopuna Plana održati će se dana **21. siječnja (srijeda) 2015. godine s početkom u 14 sati u maloj dvorani Pučkog otvorenog učilišta u Krapini, Šetaliste hrvatskog narodnog preporoda 13, Krapina te**

Područja

- ↳ Gospodarstvo
- ↳ Poljoprivreda i šumarstvo
- ↳ Promet i komunalna infrastruktura
- ↳ Obrazovanje, kultura, šport i tehnička kultura
- ↳ EU fondovi, eurointegracije, međunarodna i regionalna suradnja
- ↳ Zdravstvo, socijalna skrb, udruge i mladi
- ↳ Prostorno uređenje, gradnja i zaštita okoliša
- ↳ Energetska učinkovitost
- ↳ Financije, proračun i javna nabava
- ↳ Turizam
- ↳ Ostalo

| Datum zadnje promjene | | | | | | | |
|-----------------------|----|----|----|----|----|----|--|
| siječanj 2015 | | | | | | | |
| po | ut | sr | če | pe | su | ne | |
| 29 | 30 | 31 | 1 | 2 | 3 | 4 | |
| 5 | 6 | 7 | 8 | 9 | 10 | 11 | |
| 12 | 13 | 14 | 15 | 16 | 17 | 18 | |
| 19 | 20 | 21 | 22 | 23 | 24 | 25 | |
| 26 | 27 | 28 | 29 | 30 | 31 | 1 | |
| 2 | 3 | 4 | 5 | 6 | 7 | 8 | |

Otvori u posebnom prozoru

Gradovi / općine

Odaberite

Službeni glasnik

ePrijava - online prijave na natječaje

Poslovne zone

Turizam

Babićini kolači

Savjetovanje sa zainteresiranom javnošću

Dobitnici županijskih priznanja

Baltazar

Autobusni prijevoz

Mjere ruralnog razvoja

Udomiteljstvo u Krapinsko zagorskoj županiji

Gospodarsko - socijalno vijeće

dana 22. siječnja (četvrtak) 2015. godine s početkom u 14 sati u prostorijama Općine Marija Bistrica, Trg Pape Ivana Pavla II 34, Marija Bistrica.

VI.

Istodobno sa stavljanjem na javnu raspravu, nadležno tijelo Stratešku studiju i Prijedlog II. Ciljanih izmjena i dopuna Plana dostavlja na mišljenje tijelima i osobama sukladno zakonima i Uredbi o strateškoj procjeni plana i programa na okoliš („Narodne novine“ broj 64/08).

VII.

Mišljenja, prijedlozi i primjedbe javnosti i zainteresirane javnosti na Stratešku studiju i Prijedlog II. Ciljanih izmjena i dopuna Plana, mogu se upisati u knjigu primjedbi koja se nalazi uz izloženu dokumentaciju na mjestu javnog uvida ili dostaviti u pisanom obliku, u tijeku roka predviđenog za javnu raspravu, a zaključno sa zadnjim danom javne rasprave, na adresu: **Krapinsko-zagorska županija, Upravni odjel prostorno uređenje, gradnju i zaštitu okoliša, Magistratska 1, Krapina**. Primjedbe i prijedlozi koji ne budu dostavljeni u roku i nisu čitko napisani neće se uzeti u obzir u pripremi Izvješća o javnoj raspravi.

KRAPINSKO-ZAGORSKA ŽUPANJA
Upravni odjel za prostorno uređenje,
gradnju i zaštitu okoliša

KLASA: 351-03/14-01/01

URBROJ: 2140/1-08/1-14-34

Krapina, 30. prosinca 2014.




Odaberite jezik ▾

Pokreće
Google
Prevoditelj

Prilozi:

  Obavijest


Zadnja promjena: 2.1.2015 | Prikazano 260 puta


 Dodajte podsjetnik u Vaš kalendar


Svida mi se Podijeli Registriraj se **kako biste vidjeli što se svida vašim prijateljima.**


 0  Preporučite to na Googleu


Najnovije iz područja


 2.1.2015
Najava: Javni poziv -
Izgradnja priključnog voda i
niskonapon. razvoda u
D.Stubici


 18.12.2014
Najava: Javna rasprava o
Prijedlogu III. izmjene i
dopune PP uređenja Grada
Zaboka


 11.12.2014
Poticanje povećanja ener.
učinkovitosti u zgradarstvu -
konačna bodovna lista


 3.12.2014
Javni poziv za uvid u spis
predmeta - zahvat u prostoru
- Aglomeracija Zlatar


 25.11.2014
Poziv na testiranje za prijem
u službu u UO za prost.
uređ., gradnju i zaštitu
okoliša


 17.11.2014
Neslužbena bodovna lista EnU
2014.

 11.11.2014
Prijam u službu na određeno
vrijeme


 29.12.2014
Izvješće o javnoj raspravi -
ishođenje okolišne dozvole
CIAK


 11.12.2014
Dodijeljene subvencije za
korištenje obnovljivih izvora
energije

 10.12.2014
Sustav prikupljanja i
odvodnje otpadnih voda -
poziv strankama u postupku

 2.12.2014
Javni poziv za uvid u spis
predmeta - prikupljanje i
odvodnja otpadnih voda

 19.11.2014
Javni poziv - Izgradnja
kotlovnice na biomasu u
Gornjem Jesenju

 13.11.2014
Poziv na uvid u spis predmeta
- "Poduzetništvo Tomek"

 24.10.2014
Poticanje korištenja obn.
izvora en. kod fizičkih osoba -
konačna bodovna lista

Na temelju članka 15. Uredbe o strateškoj procjeni plana i programa na okoliš („Narodne novine“ broj 64/08) i članka 12. stavka 3., članka 16. i 17. Uredbe o informiranju i sudjelovanju javnosti i zainteresirane javnosti u pitanjima zaštite okoliša („Narodne novine“ broj 64/08), članka 86. Zakona o prostornom uređenju i gradnji („Narodne novine“ broj 76/07., 38/09., 55/11., 90/11., 50/12 i 80/13) i članka 188. stavak 1. Zakona o prostornom uređenju („Narodne novine“ broj 153/13) u postupku u postupku Strateške studije utjecaja na okoliš II. Ciljanih izmjena i dopuna Prostornog plana Krapinsko-zagorske županije i II. Ciljanih izmjena i dopuna Prostornog plana Krapinsko-zagorske županije, Upravni odjel za prostorno uređenje, gradnju i zaštitu okoliša Krapinsko-zagorske županije daje

OBAVIJEST

o provođenju javne rasprave o Strateškoj studiji utjecaja na okoliš II. Ciljanih izmjena i dopuna Prostornog plana Krapinsko-zagorske županije na okoliš i Prijedloga II. Ciljanih izmjena i dopuna Prostornog plana Krapinsko-zagorske županije

I.

Provodi se javna rasprava o Strateškoj studiji utjecaja na okoliš II. Ciljanih izmjena i dopuna Prostornog plana Krapinsko-zagorske županije (u daljnjem tekstu: Strateška studija) i Prijedlogu II. Ciljanih izmjena i dopuna Prostornog plana Krapinsko-zagorske županije (u daljnjem tekstu: Prijedlog II. Ciljanih izmjena i dopuna Plana), sukladno Odluci o upućivanju Strateške studije utjecaja na okoliš II. Ciljanih izmjena i dopuna Prostornog plana Krapinsko-zagorske županije na javnu raspravu (Klasa: 351-03/14-01/01, Urbroj: 2140/01-08-14-33 od 29. prosinca 2014. godine) i Zaključku o utvrđivanju Prijedloga II. Ciljanih izmjena i dopuna Prostornog plana Krapinsko-zagorske županije (Klasa: 361-01/13-01/1185, Urbroj: 2140/01-02-14-34 od 29. prosinca 2014. godine).

II.

Javna rasprava o Strateškoj studiji i Prijedlogu II. Ciljanih izmjena i dopuna Plana trajat će 30 dana i to **od 9. siječnja 2015. do 9. veljače 2015. godine.**

III.

Javnost i zainteresirana javnost može obavljati javni uvid u Stratešku studiju i Netehnički sažetak Strateške studije i Prijedlog II. Ciljanih izmjena i dopuna Plana i Sažetak Prijedloga II. Ciljanih izmjena i dopuna Plana, svakog radnog dana od 8:00 – 15:00 sati u prostorijama:

- Krapinsko-zagorske županije, Magistratska 1, Krapina
- Općine Marija Bistrica, Trg pape Ivana Pavla II 34, Marija Bistrica.

IV.

Netehnički sažetak Strateške studije i Sažetak Prijedloga II. Ciljanih izmjena i dopuna Plana, priređen na javni uvid, objavit će se na internetskim stranicama Krapinsko-zagorske županije www.kzz.hr.

Obavijest o provođenju javne rasprave objavit će se u „Večernjem listu“, na internetskoj stranici Krapinsko-zagorske županije i Ministarstva graditeljstva i prostornog uređenja, te na oglasnim pločama Krapinsko-zagorske županije i Grada Krapine, Grada Zaboka, Grada Oroslavje, Grada Donja Stubica, Općine Petrovsko, Općine Hum na Sutli, Općine Đurmanec, Općine Jesenje, Općine Sveti Križ Začretje, Općine Bedekovčina, Općine Gornja Stubica, Općine Marija Bistrica, Općine Zlatar Bistrica, Općine Konjščina, Općine Budinščina i Općine Hrašćina.

V.

Javno izlaganje o Strateškoj studiji i Prijedlogu II. Ciljanih izmjena i dopuna Plana održati će se dana **21. siječnja (srijeda) 2015. godine s početkom u 14 sati u maloj dvorani Pučkog otvorenog učilišta u Krapini, Šetalište hrvatskog narodnog preporoda 13, Krapina te dana 22. siječnja (četvrtak) 2015. godine s početkom u 14 sati u prostorijama Općine Marija Bistrica, Trg Pape Ivana Pavla II 34, Marija Bistrica.**

VI.

Istodobno sa stavljanjem na javnu raspravu, nadležno tijelo Stratešku studiju i Prijedlog II. Ciljanih izmjena i dopuna Plana dostavlja na mišljenje tijelima i osobama sukladno zakonima i Uredbi o strateškoj procjeni plana i programa na okoliš („Narodne novine“ broj 64/08).

VII.

Mišljenja, prijedlozi i primjedbe javnosti i zainteresirane javnosti na Stratešku studiju i Prijedlog II. Ciljanih izmjena i dopuna Plana, mogu se upisati u knjigu primjedbi koja se nalazi uz izloženu dokumentaciju na mjestu javnog uvida ili dostaviti u pisanom obliku, u tijeku roka predviđenog za javnu raspravu, a zaključno sa zadnjim danom javne rasprave, na adresu: **Krapinsko-zagorska županija, Upravni odjel prostorno uređenje, gradnju i zaštitu okoliša, Magistratska 1, Krapina.** Primjedbe i prijedlozi koji ne budu dostavljeni u roku i nisu čitko napisani neće se uzeti u obzir u pripremi Izvješća o javnoj raspravi.

KRAPINSKO-ZAGORSKA ŽUPANIJA
Upravni odjel za prostorno uređenje,
gradnju i zaštitu okoliša

KLASA: 351-03/14-01/01
URBROJ: 2140/1-08/1-14-34
Krapina, 30. prosinca 2014.



REPUBLIKA HRVATSKA
KRAPINSKO-ZAGORSKA ŽUPANIJA

Upravni odjel za prostorno uređenje,
gradnju i zaštitu okoliša

KLASA: 351-03/14-01/01
URBROJ: 2140/1-08/1-15-38
Krapina, 13. siječnja 2015.

PREDMET: Javna rasprava o Strateškoj studiji utjecaja na okoliš II. Ciljanih izmjena i dopuna Prostornog plana Krapinsko-zagorske županije na okoliš i Prijedloga II. Ciljanih izmjena i dopuna Prostornog plana Krapinsko-zagorske županije - poziv na javno izlaganje

Poštovani,

pozivate se na javno izlaganje o Strateškoj studiji utjecaja na okoliš II. Ciljanih izmjena i dopuna Prostornog plana Krapinsko-zagorske županije i Prijedlogu II. Ciljanih izmjena i dopuna Prostornog plana Krapinsko-zagorske županije.

Javno izlaganje će se održati:

- **21. siječnja (srijeda) 2015. godine** s početkom u 14 sati u maloj dvorani Pučkog otvorenog učilišta u Krapini, Šetalište hrvatskog narodnog preporoda 13, Krapina, te

- **22. siječnja (četvrtak) 2015. godine** s početkom u 14 sati u prostorijama Općine Marija Bistrica, Trg Pape Ivana Pavla II 34, Marija Bistrica.

S poštovanjem

PROČELNIK:

mr.sc.Stjepan Bručić, dipl.ing.građ.

Dostaviti:

1. Grad Krapina, Magistratska 30, Krapina
2. Grad Zabok, Zivtov trg 10, Zabok
3. Grad Oroslavje, Oro trg 1, Oroslavje
4. Grad Donja Stubica, Trg Matije Gupca 20/II, Donja Stubica
5. Općina Petrovsko, Petrovsko 1, Petrovsko
6. Općina Hum na Sutli, Hum na Sutli 175, Hum na Sutli
7. Općina Đurmanec, Đurmanec 136, Đurmanec
8. Općina Jesenje, Gornje Jesenje 103, Jesenje
9. Općina Sveti Križ Začretje, Trg hrvatske kraljice Jelene 1, Sveti Križ Začretje
10. Općina Bedekovčina, Trg Ante Starčevića 4, Bedekovčina

| | | | |
|--------------|--|--|--|
| Primljeno | | | |
| Procesuirano | | | |
| Ustavno | | | |
| 15.01.2015 | | | |

11. Općina Gornja Stubica, Trg Svetog Jurja 2, Gornja Stubica
12. Općina Marija Bistrica, Trg Pape Ivana Pavla II 34, Marija Bistrica
13. Općina Zlatar Bistrica, Vladimira Nazora 56, Zlatar Bistrica
14. Općina Konjšćina, Ivica Gluhaka 13, Konjšćina
15. Općina Budinščina, Budinščina 6, Budinščina
16. Općina Hrašćina, Trgovišće 23c, Hrašćina
17. Zavod za prostorno uređenje Krapinsko-zagorske županije
18. Ekološke finalizacije j.d.o.o., Vile Velebita 30, 10 040 Zagreb
19. IRES EKOLOGIJA d.o.o. za zaštitu prirode i okoliša, Prilaz baruna Filipovića 21, Zagreb
20. Pismohrana, ovdje



REPUBLIKA HRVATSKA
KRAPINSKO-ZAGORSKA ŽUPANIJA

Upravni odjel za prostorno uređenje,
gradnju i zaštitu okoliša

KLASA: 351-03/14-01/01
URBROJ: 2140/1-08/1-14-35
Krapina, 30. prosinca 2014.

PREMA DOSTAVNOJ LISTI

PEDMET: Strateška studija utjecaja na okoliš II. Ciljanih izmjena i dopuna Prostornog plana Krapinsko-zagorske županije
- mišljenje, traži se

Poštovani,

sukladno odredbama Zakona o zaštiti okoliša („Narodne novine“ broj 80/13) i Uredbe o strateškoj procjeni plana i programa na okoliš („Narodne novine“ broj 64/08) (u daljnjem testu: Uredba o SPUO), Krapinsko-zagorska županija je Odukom Župana o provođenju postupka strateške procjene utjecaja na okoliš II. Ciljanih izmjena i dopuna Prostornog plana Krapinsko-zagorske županije (Klasa: 351-03/14-01/01, Urbroj: 2140/01-02-14-5 od 7. veljače 2014. godine), započela provedbu postupka strateške procjene utjecaja na okoliš II. Ciljanih izmjena i dopuna Prostornog plana Krapinsko-zagorske županije (u daljnjem tekstu: II. Ciljane izmjene i dopune Plana).

Nakon postupka utvrđivanja sadržaja i donošenja Odluke o sadržaju strateške studije utjecaja na okoliš (Klasa: 351-03/14-01/01, Urbroj: 2140/01-08/1-14-15 od 21. ožujka 2014.) i Odluke o izmjeni Odluke o sadržaju strateške studije (Klasa: 351-03/14-01/01, Urbroj: 2140/01-08/1-14-22 od 2. lipnja 2014.), odabran je ovlaštenik koji je izradio nacrt Strateške studije utjecaja na okoliš II. Ciljanih izmjena i dopuna Prostornog plana Krapinsko-zagorske županije (u daljnjem tekstu: Strateška studija).

Sukladno mišljenju Povjerenstva za stratešku procjenu utjecaja na okoliš II. Ciljanih izmjena i dopuna Plana, osnovanog i imenovanog Odlukom Župana (Klasa: 351-03/14-01/01, Urbroj: 2140/01-02-14-20 od 28. ožujka 2014.), Upravni odjel za prostorno uređenje, gradnju i zaštitu okoliša je donio Odluku o upućivanju Strateške studije i Prijedloga II. Ciljanih izmjena i dopuna Plana na javnu raspravu.

Slijedom navedenog, obaviještavate se da se javna rasprava Strateške studije i Prijedloga II. Ciljanih izmjena i dopuna Plana održava od 9. siječnja 2015. do 9. veljače 2015. godine. Tijekom trajanja javnog uvida i javne rasprave, javnosti će u prostorijama Krapinsko-zagorske županije, Magistratska 1, Krapina i prostorijama Općine Marija Bistrica, Trg pape Ivana Pavla II 34, Marija Bistrica, radnim danom od 8-15 sati, biti omogućen uvid u Stratešku studiju i Prijedlog II. Ciljanih izmjena i dopuna Plana.

Obavijest o održavanju javne rasprave te Netehnički sažetak Strateške studije i Sažetak Prijedloga II. Ciljanih izmjena i dopuna Plana su s danom početka javne rasprave dostupni na internetskih stranicama Krapinsko-zagorske županije, www.kzz.hr.

Javno izlaganje će se održati dana 21. siječnja (srijeda) 2015. godine s početkom u 14 sati u maloj dvorani Pučkog otvorenog učilišta u Krapini, Šetalište hrvatskog narodnog preporoda 13, Krapina te dana 22. siječnja (četvrtak) 2015. godine s početkom u 14 sati u prostorijama Općine Marija Bistrica, Trg Pape Ivana Pavla II 34, Marija Bistrica. Na javnom izlaganju bit će prisutni predstavnici nadležnog tijela - Upravnog odjela za prostorno uređenje, gradnju i zaštitu okoliša kao i predstavnici izrađivača Strateške studije te će neposredno davati odgovore i raspravljati o pitanjima koja će tom prilikom postavljati nazočna javnost.

Nadalje, sukladno odredbama članka 15. stavak 2. Uredbe o SPUO nadležno tijelo je dužno istodobno sa stavljanjem na javnu raspravu pribaviti i mišljenja tijela uključenih u postupak strateške procjene na navedene dokumente.

Slijedom navedenog, molite se za dostavu mišljenja na Prijedlog II. Ciljanih izmjena i dopuna Plana i Stratešku studiju u što kraćem roku, a najkasnije u roku 30 dana od dana početka javne rasprave. Svi prijedlozi, mišljenja i primjedbe koji ne budu dostavljeni u roku neće se uzeti u obzir.

Navedeno mišljenje molimo dostaviti putem pošte na adresu: Krapinsko-zagorska županija, Upravni odjel za prostorno uređenje, gradnju i zaštitu okoliša, Magistratska 1, 49000 Krapina.

S poštovanjem


PROČELNIK
mr.sc. Stjepan Bručić, dipl.ing.građ.

Dostaviti:

1. Ministarstvo prostornog uređenja i graditeljstva, Ulica Republike Austrije 20, Zagreb
2. Ministarstvo zaštite okoliša i prirode, Uprava za zaštitu prirode, Zagreb, Radnička cesta 80
3. Ministarstvo zaštite okoliša i prirode, Uprava za zaštitu okoliša i održivi razvoj, Zagreb, Radnička cesta 80
4. Ministarstvo poljoprivrede, Uprava šumarstva, lovstva i drvne industrije, Zagreb, Ulica grada Vukovara 78
5. Ministarstvo poljoprivrede, Uprava vodnog gospodarstva, Zagreb, Ulica grada Vukovara 78
6. Ministarstvo poljoprivrede, Uprava poljoprivrede i prehrambene industrije, Zagreb, Ulica grada Vukovara 78
7. Ministarstvo kulture, Uprava za zaštitu kulturne baštine, Konzervatorski odjel u Krapini za područje Krapinsko-zagorske županije, Krapina, Magistratska 12
8. Ministarstvo zdravlja, Uprava za sanitarnu inspekciju, Služba županijske sanitarne inspekcije, PJ-Odjel za središnju Hrvatsku, Ispostava Krapina, Krapina, Frana Galovića bb
9. Ministarstvo unutarnjih poslova, PU Krapinsko-zagorska, Odjel zaštite od požara, Krapina, dr. Franje Tuđmana bb
10. Ministarstvo gospodarstva, Zagreb, Ulica grada Vukovara 78
11. Ministarstvo pomorstva, prometa i infrastrukture, Zagreb, Prisavlje 14
12. Javna ustanova za upravljanje zaštićenim prirodnim vrijednostima na području Krapinsko-zagorske županije, Krapina, Magistratska 1
13. Javna ustanova „Park prirode Medvednica“, Zagreb, Bliznec 70
14. Hrvatske vode, VGO Gornja Sava, Zagreb, Ulica grada Vukovara 271
15. Krakom d.o.o. Krapina, Gajeva 20

16. Komunalno Zabok d.o.o. Zabok, Zivtov trg 3, Zabok
17. Komunalac Konjšćina d.o.o., Konjšćina, Jertovec 150
18. Grad Krapina, Magistratska 30
19. Grad Zabok, Zivtov trg 10
20. Grad Oroslavje, Oro trg 1
21. Grad Donja Stubica, Trg Matije Gupca 20/II
22. Općina Petrovsko, Petrovsko 1
23. Općina Hum na Sutli, Hum na Sutli 175
24. Općina Đurmanec, Đurmanec 136
25. Općina Jesenje, Gornje Jesenje 103
26. Općina Sveti Križ Začretje, Trg hrvatske kraljice Jelene 1
27. Općina Bedekovčina, Trg Ante Starčevića 4
28. Općina Gornja Stubica, Trg Svetog Jurja 2
29. Općina Marija Bistrica, Trg Pape Ivana Pavla II 34
30. Općina Zlatar Bistrica, Vladimira Nazora 56
31. Općina Konjšćina, Ivice Gluhaka 13
32. Općina Budinščina, Budinščina 6
33. Općina Hrašćina, Trgovišće 23c
34. Ministarstvo obrane, Uprava za materijalne resurse, Sektor za nekretnine, graditeljstvo i zaštitu okoliša, Služba za graditeljstvo i zaštitu okoliša, Trg kralja Petra Krešimira IV br. 1 10 000 Zagreb
35. HŽ Infrastruktura d.o.o., Mihanovićeve 12, Zagreb
36. Hrvatske autoceste d.o.o., Širolina 4, Zagreb
37. Hrvatske ceste d.o.o., Vončinina 3, Zagreb
38. Autocesta Zagreb Macelj d.o.o., Garićgradska 18, Zagreb
39. Hrvatske šume d.o.o., Ljudevita Farkaša Vukotinovića 2, Zagreb
40. Hrvatska agencija za poštu u elektroničke komunikacije, Roberta Frangeša Mihanovića 9, Zagreb
41. Zavod za prostorno uređenje Varaždinske županije, Mali plac 1a, Varaždin
42. HEP, Elektra Zabok, Matije Gupca 57, Zabok
43. Županijska uprava za ceste Krapinsko-zagorske županije, Janka Leskovara 40/1, Pregrada
44. Zavod za prostorno uređenje Zagrebačke županije, Ulica grada Vukovara 72, Zagreb
45. Državna uprava za zaštitu i spašavanje, Područni ured za zaštitu i spašavanje Krapina, Ulica Ivana Rendića 7, Krapina
46. Plinacro d.o.o., Savska 88a, Zagreb
47. Pismohrana, ovdje

| | | | |
|-------------|-------|------------|-------|
| Primljeno | | | |
| Precisano | | | |
| Uspravljeno | | | |
| Gotovo | | | |
| | Datum | | ispis |
| | | 30-12-2015 | |



HRVATSKE VODE

VODNOGOSPODARSKI ODJEL
ZA GORNJU SAVU

10000 Zagreb, Ulica grada Vukovara 271/VIII

Telefon: 01/23 69 888

Telefax: 01/23 69 889

Klasa: 350-02/13-01/610
Ur. broj: 374-3503-1-15-11
Zagreb, 21. siječanj, 2015.

REPUBLIKA HRVATSKA KRAPINSKO – ZAGORSKA ŽUPANIJA

KRAPINA ✓
Magistratska 1

PREDMET: Strateška studija utjecaja na okoliš II. Ciljanih izmjena i dopuna Prostornog plana Krapinsko – zagorske županije - mišljenje, dostavlja se

Poštovani,

Sukladno vašem zahtjevu, Klasa: 351-03/14-01/01; Ur. broj: 2140/1-08/1-14-35 od 30. 12. 2014. godine dali smo mišljenje na Stratešku studiju utjecaja na okoliš i Prijedlog II. Ciljanih izmjena i dopuna Prostornog plana Krapinsko – zagorske županije, na sastavnicu okoliša iz nadležnosti vodnoga gospodarstva, a nositelja zahvata Krapinsko – zagorske županije Krapina, Magistratska ulica 1.

U prilogu dopisa upućujemo vam primjerak mišljenja.

Sa poštovanjem,



Direktor VGO – a za gornju Savu:


Andrino Petković, dipl. ing. građ.

Dostaviti:

- Ministarstvo poljoprivrede
- Uprava vodnoga gospodarstva
Državna vodopravna inspekcija Zagreb,
Ulica grada Vukovara 220, 2 x
- VGI za mali sliv Krapina - Sutla Veliko Trgovišće, 1 x
- Sektor zaštite voda, ovdje,
- Služba zaštite voda, ovdje,
- Služba korištenja voda, ovdje,
- Služba zaštite od štetnog djelovanja vode, ovdje
- Pismohrana, ovdje

REPUBLIKA HRVATSKA
KRAPINSKO – ZAGORSKA ŽUPANIJA

| | | |
|---------------|------------------|---------------------|
| Primljeno: | 23-01-2015 | |
| Klasa št.: | 351-03/14-01/01 | 1. y. s. / br. ref. |
| Uredbeni broj | 374-3503-1-15-11 | 1. y. s. / br. ref. |
| | | Vrijed. |



HRVATSKE VODE

VODNOGOSPODARSKI ODJEL
ZA GORNJU SAVU

10000 Zagreb, Ulica grada Vukovara 271/VIII

Telefon: 01/23 69 888

Telefax: 01/23 69 889

Klasa: 350-02/13-01/610
Ur. broj: 374-3503-1-15-10
Zagreb, 21. siječanj, 2015.

REPUBLIKA HRVATSKA
KRAPINSKO – ZAGORSKA ŽUPANIJA

KRAPINA
Magistratska 1

PREDMET: Strateška studija utjecaja na okoliš II. Ciljanih izmjena i dopuna Prostornog plana Krapinsko – zagorske županije - mišljenje, dostavlja se

**VEZA: Vaš dopis: Klasa: 351-03/14-01/01
Ur. broj: 2140/1-08/1-14-35**

Dopisom, Klasa: 351-03/14-01/01; Ur.broj: 2140/1-08/1-14-35 od 30. 12. 2014. godine, zaprimljenim 5. 1. 2015. godine, zatražili ste od Hrvatskih voda mišljenje na Stratešku studiju utjecaja na okoliš i Prijedlog II. Ciljanih izmjena i dopuna Prostornog plana Krapinsko – zagorske županije, na sastavnicu okoliša iz nadležnosti vodnoga gospodarstva.

Obavijest o održavanju javne rasprave te Netehnički sažetak Strateške studije i Sažetak Prijedloga II. Ciljanih izmjena i dopuna Plana su s danom početka javne rasprave dostupni na internetskim stranicama Krapinsko – zagorske županije, www.kzz.hr.

Javna rasprava trajat će 30 dana i to od 9. siječnja 2015. godine do 9. veljače 2015. godine.

Strateška Studija utjecaja na okoliš II. Ciljanih izmjena i dopuna Prostornog plana Krapinsko – zagorske županije, izrađena je po tvrtkama Ekološke finalizacije j.d.o.o. Zagreb, Vile Velebita 30 te Ires ekologija d.o.o. za zaštitu prirode i okoliša Zagreb, Prilaz baruna Filipovića 21 u srpnju i listopadu 2014. godine.

Nacrt prijedloga II. izmjene i dopune Prostornog plana Krapinsko – zagorske županije izradio je Zavod za prostorno uređenje i gradnju Krapinsko – zagorske županije u ožujku 2014. godine.

Nositelj zahvata je Krapinsko – zagorska županija Krapina, Magistratska ulica 1.

Predložena su slijedeća najpovoljnija varijantna rješenja za predmetne zahvate:

HRVATSKE VODE – pravna osoba za upravljanje vodama, 10000 Zagreb, Ulica grada Vukovara 220
web stranica: www.voda.hr ; OIB: 28921383001, MB: 1209361
IBAN: HR7723600001101425545, SWIFT: ZABHR2X

- Međunarodni plinovod Rogatec – Zabok: varijanta 1a, a u nizinskom dijelu na području grada Zaboka i Općine Sveti Križ Začretje alternativno varijanta 1 b sa mogućnošću povezivanja na trasu varijante 1 a
- brza cesta Zlatar Bistrica – Marija Bistrica – Kašina: varijanta A
- uređaj za pročišćavanje voda i pripadajući kolektori: područje grada Oroslavja
- lokacije za odlaganje azbestnog otpada: Gubaševo, alternativno Lesičak ili Tugonica.

Sa stajališta zaštite od štetnog djelovanja voda daje se slijedeće mišljenje i zaključak:

Pregledom dijela strateške procjene na okoliš II. Ciljane izmjene i dopune prostornog plana Krapinsko – zagorske županije utvrđeno je da je isti, glede problematike zaštite od štetnog djelovanja voda u skladu sa vodnogospodarskim interesima.

Sve predložene varijante su prihvatljive i imaju jednak utjecaj na zaštitu od štetnog djelovanja voda, problem križanja koridor /ceste i plinovoda/ će se rješavati kroz davanje vodopravnih uvjeta sukladno Zakonu o vodama /NN, broj 153/09, 130/11, 56/13 i 14/14/, Zakonu o prostornom uređenju /NN, broj 153/13/ i Zakonu o gradnji /NN, broj 153/13/.

Sa stajališta korištenja voda daje se slijedeće mišljenje i zaključak:

Sukladno kartografskom prikazu II. Ciljanih izmjena i dopuna Prostornog plana Krapinsko – zagorske županije. utvrđeno je da se trase magistralnog plinovoda Zabok – Rogatec, Zabok – Kumrovec, Đurmanec – Lepoglava, Zabok – Ludbreg, Zabok – Lučko te trase brze ceste Zlatar Bistrica – Marija Bistrica – Kašina ne nalaze unutar zona sanitarne zaštite izvorišta.

Sa stajališta zaštite voda daje se slijedeće mišljenje i zaključak:

Budući da se II. Ciljane izmjene i dopune Prostornog plana Krapinsko – zagorske županije odnose na izmještanje lokacije uređaja za pročišćavanje otpadnih voda sa područja Općine Veliko Trgovišće na područje Grada Oroslavje kao i izmjena pripadajućeg dijela trase kolektora odvodnje, što je u suglasju s EU – projektom odvodnje Krapinsko – zagorske županije, mišljenja smo da gore ciljane izmjene i dopune neće štetno djelovati na vodnogospodarske interese s aspekta zaštite voda.

Za izgradnju uređaja za pročišćavanje otpadnih voda Oroslavje utvrđeni su vodopravni uvjeti u studenom 2013. godine. Nije potrebno provesti postupak procjene utjecaja na okoliš za novu lokaciju prema Rješenju Ministarstva zaštite okoliša i prirode Zagreb iz listopada 2013. godine. Izvršena je izmjena i dopuna Prostornog plana uređenja /PPU/ grada Oroslavje /"Službeni glasnik Krapinsko – zagorske županije", broj 13/13/.

Što se tiče lokacija za odlaganje azbestnog otpada podržavamo lokaciju Gubaševo kao najpovoljniju. Navedena lokacija nalazi se unutar gospodarske zone grada Zaboka gdje već egzistira tvrtka CIAK d.o.o. za gospodarenje otpadom, komunalno odlagalište, a planira se i uređenje pretovarne stanice komunalnog otpada.

Obzirom na sve gore navedeno sa vodnogospodarskog stajališta u potpunosti se prihvaća Strateška studija utjecaja na okoliš i Prijedlog II. Ciljanih izmjena i dopuna Prostornog plana Krapinsko – zagorske županije.

Uvjete kojima mora udovoljavati navedeni zahvat u prostoru utvrdit će Hrvatske vode kroz postupak izdavanja vodopravnih akata.

U skladu sa prethodno navedenim, korisnik će u daljnjem postupku, a vezano za izdavanje potrebnih vodopravnih akata, morati dostaviti dokumentaciju u skladu sa Pravilnikom o izdavanju vodopravnih akata /Narodne novine broj 78/10, 79/13 i 9/14/.

Službena osoba

Jadranka Klarić, dipl. ing. kem.



Klarić

Dostaviti:

- Ministarstvo poljoprivrede
Uprava vodnoga gospodarstva
Državna vodopravna inspekcija Zagreb,
Ulica grada Vukovara 220, 2 x
- VGI za mali sliv Krapina - Sutla Veliko Trgovišće, 1 x
- Sektor zaštite voda, ovdje
- Služba zaštite voda, ovdje
- Služba korištenja voda, ovdje
- Služba zaštite od štetnog djelovanja vode, ovdje
- Pismohrana, ovdje



REPUBLIKA HRVATSKA
MINISTARSTVO KULTURE

REPUBLIKA HRVATSKA
KRAPINSKO-ZAGORSKA ŽUPANIJA

| | |
|----------------|----------------------|
| Prim: | 03-112-2115 |
| Klasifikacija: | |
| Ured: | 532-04-02-03/5-15-6 |
| | 532-04-02-03/5-15-47 |

Uprava za zaštitu kulturne baštine
Konzervatorski odjel u Krapini

Klasa: 612-08/13-10/0505
Ur. broj: 532-04-02-03/5-15-6
Krapina, 26. siječnja 2015.

KRAPINSKO-ZAGORSKA ŽUPANIJA
Upravni odjel za prostorno uređenje, gradnju
i zaštitu okoliša
Magistratska 1
49 000 Krapina

Predmet: II. cilijane izmjene i dopune Prostornog plana Krapinsko-zagorske županije i Strateška studija utjecaja na okoliš II. ciljanih izmjena i dopuna Prostornog plana Krapinsko-zagorske županije

- javna rasprava
- mišljenje, daje se

Vežano uz obavijest o javnoj raspravi Prijedloga II. ciljanih izmjena i dopuna Prostornog plana Krapinsko-zagorske županije kao i Strateške studije utjecaja na okoliš Prijedloga II. ciljanih izmjena i dopuna Prostornog plana Krapinsko-zagorske županije, dajemo sljedeće mišljenje:

Strateška studija

- u prijedlogu predmetne Strateške studije izostale su mjere zaštite kulturne baštine (poglavlje 7. Mjere zaštite okoliša te u drugim odgovarajućim poglavljima);
- potrebno je ažurirati podatke o pravnom statusu kulturnih dobara na razini županije;
- poželjno je navesti zaštićena kulturna dobra u području šire zone (1000 m) svih razmatranih infrastrukturnih koridora naročito ako se neće izrađivati dodatne studije procjena utjecaja na okoliš za svaki od zahvata (što u strateškoj studiji nije jasno navedeno)

Prijedlog plana

- u tekstualnom dijelu plana izostalo je poglavlje Kulturna baština, kao i mjere za zaštitu okoliša i utjecaja na kulturnu baštinu sukladno Strateškoj studiji utjecaja na okoliš za predmetni plan

Sastavila:

Sanda Zenko, dipl. ing. arh.

Po ovlasti ministrice:

Pročelnica:

mr. sc. Lana Križaj

Dostaviti:

1. Naslovu
2. Pismohrana, ovdje





REPUBLIKA HRVATSKA
MINISTARSTVO ZAŠTITE OKOLIŠA
I PRIRODE

10000 Zagreb, Radnička cesta 80

Tel: 01 / 3747 111, fax: 01 / 4866 100

Uprava za zaštitu prirode

KLASA: 612-07/14-57/01

URBROJ: 517-07-2-2-15-4

Zagreb, 27. siječnja 2015.

REPUBLIKA HRVATSKA
KRAPINSKO-ZAGORSKA ŽUPANIJA

| | |
|------------------|-----------------|
| Priloženo | 517-07-2-2-15-4 |
| Klasa | |
| 351-03/14-01/01 | 08/11 |
| Unutarnje | |
| 517-07-2-2-15-48 | |

KRAPINSKO-ZAGORSKA ŽUPANIJA
Upravni odjel za prostorno uređenje,
gradnju i zaštitu okoliša
49000 KRAPINA
Magistratska ulica 1-3

PREDMET: II. Ciljane izmjene i dopune PP Krapinsko-zagorske županije
-primjedbe, dostavlja se

Veza vaša KLASA: 351-03/14-01/01

URBROJ: 2140/1-08/1-14-35

Ministarstvo zaštite okoliša i prirode Uprava za zaštitu prirode zaprimila je vaš dopis pod gornjom oznakom, kojim je zatraženo mišljenje o Strateškoj studiji utjecaja na okoliš II. Ciljanih izmjena i dopuna Prostornog plana Krapinsko-zagorske županije. Slijedom navedenog dopisa izvršili smo uvid u Prijedlog II. Ciljanih izmjena i dopuna Prostornog plana Krapinsko-zagorske županije koji se nalazi na službenim web stranicama županije te dajemo slijedeći primjedbu.

U članku 6. (Članak 48.) u novom stavku 2. prvu rečenicu predlažemo izmijeniti tako da glasi: „Sukladno Uredbi o ekološkoj mreži na području Krapinsko-zagorske županije nalaze se slijedeća područja ekološke mreže: ...“. Uz ime područja ekološke mreže treba navesti i šifru područja (npr. HR 2001115 Strahinjčica). Novi stavak 3. predlažemo brisati jer u obliku u kojem je naveden nije u skladu sa odredbama Zakona o zaštiti prirode (Narodne novine, broj 80/2013).

Na ostale dijelove Prijedloga II. Ciljanih izmjena i dopuna Krapinsko zagorske županije nemamo primjedbi.

Dostavlja se: 1. Naslovu
2. U spis predmeta, ovdje





REPUBLIKA HRVATSKA
MINISTARSTVO UNUTARNJIH POSLOVA
POLICIJSKA UPRAVA KRAPINSKO-ZAGORSKA
SLUŽBA ZAJEDNIČKIH I UPRAVNIH POSLOVA

Broj: 511-17-04/5-260/2-15. GZ
Krapina, 12.01.2015.

REPUBLIKA HRVATSKA
KRAPINSKO-ZAGORSKA ŽUPANIJA

| | |
|----------------------|-----------------|
| Priloga: | 5-01-2015 |
| Klasifikacija: | 351-03/14-01/01 |
| Uputa: | 08/1 |
| 511-17-04/5-260/2-15 | |

KRAPINSKO - ZAGORSKA ŽUPANIJE

Magistratska 1

Krapina

Predmet: Strateška studija utjecaja na okoliš
II ciljanih izmjena i dopuna Prostornog plana
Krapinsko - zagorske županije,
mišljenje u tijeku javne rasprave, dostavlja se.-

Veza: Vaš dopis klasa: 351-03/14-01/01 od 30.12.2014. godine.

Vašim dopisom broj gornji zatražili ste dostavljanje mišljenja u tijeku javne rasprave o sadržaju strateške studije utjecaja na okoliš II ciljanih izmjena i dopuna Prostornog plana Krapinsko - zagorske županije iz područja zaštite od požara.

Pregledom tekstualnih i grafičkih priloga strateške studije na istu nemamo primjedbi. Nakon odabira konačnih trasa magistralnih plinovoda za iste je potrebno osigurati zaštitne pojaseve sukladno njemačkim smjernicama DVGW 531, odnosno tehničkim propisima Hrvatske stručne udruge za plin.

Sa štovanjem,





REPUBLIKA HRVATSKA
MINISTARSTVO ZDRAVLJA

REPUBLIKA HRVATSKA
KRAPINSKO-ZAGORSKA ŽUPANIJA

| | | |
|---------|----------------------|---------------------|
| Priloga | 23-01-2015 | Op. odj. / Pr. ref. |
| Klasif. | | |
| Urudžb. | 351-03/14-01/01 | 08/1 |
| | 534-07-1-1-1-1-15-10 | |

KLASA: 540-02/15-01/05
URBROJ: 534-07-1-1-1/1-15-2
Zagreb, 23. siječnja 2015.

KRAPINSKO – ZAGORSKA ŽUPANIJA
Upravni odjel za prostorno uređenje, gradnju
i zaštitu okoliša
Magistratska 1, Krapina

PREDMET: Strateška studija utjecaja na okoliš II. Ciljanih izmjena i dopuna Prostornog plana Krapinsko - zagorske županije
- mišljenje, daje se

Poštovani,

Ministarstvo zdravlja zaprimilo je Vaš dopis KLASA: 351-03/14-01/01, URBROJ: 2140/1-08/1-14-35 od 30. prosinca 2014. godine, u kojem tražite mišljenje vezano uz Stratešku studiju utjecaja na okoliš II. Ciljanih izmjena i dopuna Prostornog plana Krapinsko - zagorske županije te dajemo mišljenje kako slijedi.

Pregledom dokumenata koji su bili dostupni na internetskim stranicama Krapinsko-zagorske županije tijekom provođenja javne rasprave, utvrđeno je da treba nadopuniti dio koji se odnosi na propise iz područja zaštite od buke na način da se kroz cijeli tekst Strateške studije i Prijedloga plana II. Ciljanih izmjena i dopuna ažuriraju brojevi Narodnih novina Zakona o zaštiti od buke („Narodne novine“ br. 30/09, 55/13, 153/13). U poglavlju 11.3. Propisi, potrebno je citirati Pravilnik o najvišim dopuštenim razinama buke u sredini u kojoj ljudi borave i rade („Narodne novine“, br. 145/04). Isto tako, u poglavlju 10. nije uvršteno mišljenje Ministarstva zdravlja od 31. ožujka 2014., KLASA: 351-03/14-01/17, URBROJ: 534-09-1-1-1/2-14-2. Na str. 130. potrebno je zamijeniti stratešku kartu buke autoceste Zagreb-Macelj, a zadnja verzija je izrađena za 2011. godinu.

S poštovanjem,

MINISTAR

prim. Siniša Varga, dr. med. dent.

Dostaviti:

1. Naslovu
2. Pismohrana, ovdje



Ministarstvo
zdravlja
Za zdravlje Zajedno

Ksaver 200a, 10 000 Zagreb, Republika Hrvatska
T + 385 1 46 07 555 F + 385 1 46 77 076
www.zdravlje.hr



**JAVNA USTANOVA ZA UPRAVLJANJE ZAŠTIĆENIM
PRIRODNIM VRIJEDNOSTIMA NA PODRUČJU
KRAPINSKO-ZAGORSKE ŽUPANIJE**

Magistratska 1, 49000 Krapina, tel: 049/315-060
KLASA: 351-01/14-01/12
URBROJ: 2140-18-14-1
Krapina, 9. veljače 2015.

| | | | |
|----------------|-----------------|------|--|
| Primio: | 09-02-2015 | | |
| Klasifikacija: | | | |
| Uredbeni broj | 351-03/14-01/01 | 08/1 | |
| | 2140-18-14-53 | | |

**Krapinsko-zagorska županija
Upravni odjel za prostorno uređenje,
gradnju i zaštitu okoliša
Magistratska 1
49 000 Krapina**

Predmet: Strateška studija utjecaja na okoliš II. Ciljanih izmjena i dopuna Prostornog plana Krapinsko-zagorske županije – *mišljenje, dostavlja se*

Vezano uz vaš dopis Klasa: 351-03/14-01/41, Urbroj: 2140/1-08/1-14-35 za izradu II. Ciljanih izmjena i dopuna Prostornog plana Krapinsko-zagorske županije, dostavljamo vam slijedeće mišljenje:

Nakon pregleda Strateške studije na okoliš II. Ciljanih izmjena i dopuna Prostornog plana Krapinsko-zagorske županije uvidjeli smo da podaci navedeni u pojedinim dijelovima nisu u skladu sa postojećim stanjem. Sukladno tome u nastavku dostavljamo točne podatke te pozivamo naslov da iste uvrsti u Stratešku studiju utjecaja na okoliš II. Ciljanih izmjena i dopuna Prostornog plana Krapinsko-zagorske županije.

U dijelu Biološka i geološka raznolikost - prema provedenim istraživanjima koje je provela Ustanova i Crvenoj knjizi vodozemaca i gmazova (prosinac 2012.) na području županije u kategoriji gotovo ugrožene vrste zabilježene su 4 vrste (crveni mukač, veliki vodenjak, barska kornjača, riđovka), u kategoriji najmanje zabrinjavajuće vrste zabilježeno je 16 vrsta (gatalinka, žuti mukač, smeđa krastača, šumska smeđa žaba, livadna smeđa žaba, planinski vodenjak, šareni daždevnjak, velika zelena žaba, zelembač, zidna gušterica, sljepić, bjelouška, smukulja, poskok, ribarica, bjelica), u kategoriji vrste s nedovoljno podataka zabilježena je živородna gušterica.

Prema Crvenoj knjizi ptica Hrvatske (2013.) tetrijeb ruševac se smatra regionalno izumrla vrsta, u kategoriji kritično ugrožene vrste spada patuljasti orao i zlatovrana, u kategoriji osjetljive vrste zabilježene su 3 vrste (kosac, sivi sokol, golub dupljaš), u kategoriji gotovo ugrožene vrste zabilježeno je 5 vrsta (sokol lastavičar, ušara, vodomar, sivi ćuk, škanjac osaš), u kategoriji najmanje zabrinjavajuće vrste zabilježeno je 79 vrsta ptica.

Prema provedenom istraživanju i Crvenoj knjizi vretenaca na području županije u kategoriji ugrožene vrste zabilježena je vrsta veliki kralj, u kategoriji osjetljive vrste zabilježene su 2 vrste (mala zelendjevica, rogati regoč), u kategoriji gotovo ugrožene vrste zabilježeno je 8 vrsta

(sredozemna zelendjevica, istočna vodendjevojčica, velika crvenookica, ljupka vodendjevojčica, južni strijelac, mali strijelac, žuti ban, žučkasti strijelac), u kategoriji vrste s nedovoljno podataka zabilježene su 2 vrste (zapadni vilenjak i istočni vilenjak).

Vežano za 5. dio studije - o postojećim okolišnim problemima 5.1. Bioraznolikost i georaznolikost zbog navoda o dosadašnjoj neodgovarajućoj skrbi zaštićenim dijelovima prirode napominjemo da zaštićenim dijelovima prirode upravlja Javna ustanova za upravljanje zaštićenim prirodnim vrijednostima na području Krapinsko-zagorske županije koja je osnovana 2005. godine.

Ustanova obavlja djelatnost:

- zaštite, održavanja i promicanja zaštićenih područja Krapinsko-zagorske županije u cilju zaštite i očuvanja izvornosti prirode, osiguravanja neometanog odvijanja prirodnih procesa i održivog korištenja prirodnih dobara,
- nadzire provođenje uvjeta i mjera zaštite prirode na području kojim upravlja,
- sudjeluje u prikupljanju podataka u svrhu praćenja stanja očuvanosti prirode (monitoring),
- upravlja područjem ekološke mreže koje je zaštićeno u kategorijama iz svoje nadležnosti i područjem ekološke mreže koje nije zaštićeni dio prirode sukladno zakonu, te osigurava očuvanje područja ekološke mreže s pravnom osobom koja provodi plan gospodarenja na područjima ekološke mreže, svaka u okviru svoje nadležnosti.

U sklopu navedene djelatnosti, Ustanova je provela različite projekte, aktivnosti, edukacije, istraživačke projekte i monitoring, planove gospodarenja, uvjete zaštite prirode s ciljem zaštite, održavanja, očuvanja, promicanja i korištenja zaštićenih prirodnih vrijednosti te na taj način omogućila odgovarajuću skrb i podizanje svijesti o važnosti očuvanja zaštićenih prirodnih vrijednosti. Uređenjem staza na zaštićenim područjima i ekološkoj mreži Natura 2000 i organiziranjem manifestacija, Ustanova proširuje turističku ponudu i koristi prirodni potencijal županije.

S poštovanjem,

RAVNATELJICA
Dijana Hršak, dipl. ing.



Provedena istraživanja:

- 2011. -2012. Vodena tijela, vodozemci i gmazovi Krapinsko-zagorske županije (Strahinjščica, Ivanščica, Macelj Gora, Kuna gora i Cesarska Gora), Hrvatsko herpetološko društvo – Hyla
- 2012. Inventarizacija ornitološki bitnih lokaliteta na području Krapinsko-zagorske županije - porječje rijeke Krapine i Jezera Bedekovčina, Hrvatsko društvo za ornitološka istraživanja „Tringa“
- 2012.-2013. Istraživanja i inventarizacija biološke raznolikosti na području značajnog krajobraza Zelenjak-Risvička i Cesarska gora, Udruga za biološka istraživanja – BIOM
- 2013. Istraživanje faune vretenca i invazivne flore Krapinsko-zagorske županije, Hrvatsko društvo za biološka istraživanja



REPUBLIKA HRVATSKA
Ministarstvo pomorstva, prometa
i infrastrukture

KLASA: 351-01/14-01/84
URBROJ: 530-08-1-15-14
Zagreb, 4. veljače 2015. godine



REPUBLIKA HRVATSKA
KRAPINSKO-ZAGORSKA ŽUPANIJA

| | |
|-----------------|-----------|
| Broj | 08-02-215 |
| 351-01/14-01/01 | 08/1 |
| Uredništvo | |
| 530-08-1-15-50 | |

KRAPINSKO ZAGORSKA ŽUPANIJA
Upravni odjel za uređenje, gradnju i zaštitu okoliša
Magistratska 1, 49000 Krapina

PREDMET: **Strateška studija utjecaja na okoliš II. Ciljanih izmjena i dopuna
Prostornog plana Krapinsko-zagorske županije**

- mišljenje, daje se

VEZA: KLASA: 351-03/14-01/01, URBROJ: 2140/1-08/1-14-35,
od 30. prosinca 2014. godine

Poštovani,

u vezi Vašeg dopisa (klasa i urbroj: gornji), kojim ste nas obavijestili o održavanju javne rasprave o Strateškoj studiji utjecaja na okoliš II. Ciljanih izmjena i dopuna Prostornog plana Krapinsko-zagorske županije (u daljnjem tekstu Strateška studija) s Prijedlogom II. Ciljanih izmjena i dopuna Prostornog plana uređenja Krapinsko-zagorske županije (u daljnjem tekstu Prijedlog plana) i zahtjeva za dostavu mišljenja na iste dokumente, a nakon uvida u sadržaj Strateške studije i Prijedlog plana objavljenih na internetskim stranicama Krapinsko-zagorske županije dajemo slijedeće mišljenje.

Na obuhvat i sadržaj Strateške studije i Prijedlog plana, Ministarstvo pomorstva, prometa i infrastrukture u okviru svojih nadležnosti nema dodatnih prijedloga i zahtjeva uz slijedeću primjedbu.

U tekstualnom i grafičkom dijelu namjena i korištenja Prijedloga plana potrebno je uskladiti i dopuniti nazive i oznake javnih cesta sukladno Odluci o razvrstavanju javnih cesta (NN broj: 94/14), te u vezi s tim u tekstualnom dijelu u točki 7.2. Prijedloga plana uskladiti i dopuniti važeće propise koji uređuju prometnu infrastrukturu.

S poštovanjem,

POMOĆNIK MINISTRA

Igor Cigula



| | |
|---------------|-------------------------|
| Prim. broj | 350-01-2015 |
| Klasa | 350-01/14-01/01 |
| Uredbeni broj | 526-04-01-01-02/4-15-06 |
| Ur. broj | 08/1 |
| Ur. pred. | |



REPUBLIKA HRVATSKA
MINISTARSTVO GOSPODARSTVA
UPRAVA ZA ENERGETIKU I
RUDARSTVO

KLASA: 350-01/14-01/01
URBROJ: 526-04-01-01-02/4-15-06
Zagreb, 12. siječnja, 2015.

KRAPINSKO-ZAGORSKA ŽUPANIJA
Upravni odjel za prostorno uređenje, gradnju i
zaštitu okoliša
Magistratska 1
49000 KRAPINA

PREDMET: Strateška studija utjecaja na okoliš II. Ciljanih izmjena i dopuna Prostornog plana
Krapinsko – zagorske županije
- mišljenje, daje se

Poštovani,

Ministarstvo gospodarstva, Uprava za energetiku i rudarstvo, sukladno odredbama Zakona o zaštiti okoliša (Narodne novine broj 80/13) i Uredbe o strateškoj procjeni plana i programa na okoliš (Narodne novine broj 64/08), nema posebnih zahtjeva na Prijedlog Strateške studije za izradu II. Ciljanih izmjena i dopuna Prostornog plana Krapinsko- zagorske županije.

S poštovanjem,





REPUBLIKA HRVATSKA
KRAPINSKO-ZAGORSKA ŽUPANIJA
OPĆINA MARIJA BISTRICA

REPUBLICA HRVATSKA
KRAPINSKO-ZAGORSKA ŽUPANIJA
09-02-2015
351-03/14-01/01
Ured
2113/01-15-51
08/1

KLASA: 351-03/15-01/1
URBROJ: 2113/01-15-4
Marija Bistrica, 05. veljače 2015. god.

KRAPINSKO-ZAGORSKA ŽUPANIJA
Upravni odjel za prostorno uređenje,
gradnju i zaštitu okoliša
Magistratska 1
49 000 Krapina

PREDMET: Javna rasprava o Strateškoj studiji utjecaja na okoliš II. Ciljanih izmjena i dopuna Prostornog plana Krapinsko-zagorske županije i Prijedlog II. Ciljanih izmjena i dopuna Prostornog plana KZZ
- zahtjev za brisanjem lokacije za odlaganje azbestnog otpada na Odlagalištu Tugonica

Poštovani,

u Strateškoj studiji utjecaja na okoliš II. Ciljanih izmjena i dopuna Prostornog plana Krapinsko-zagorske županije i Prijedlogu II. Ciljanih izmjena i dopuna Prostornog plana Krapinsko-zagorske županije planirana je lokacija kazete za zbrinjavanje azbestnog otpada na odlagalištu Tugonica pa Vas tražimo da isto izbacite iz navedene Strateške studije i Prijedloga II. Ciljanih izmjena i dopuna Prostornog plana.

Lokacija kazete za zbrinjavanje azbestnog otpada na odlagalištu u Tugonici nije prihvatljiva obzirom da se isto nalazi u neposrednoj blizini naselja Tugonica te je problem u prometnoj povezanosti je se do odlagališta dolazi nerazvrstanom cestom kroz naselje. Također se odlagalište nalazi uz vodo zaštitno korito, tok stare rijeke Krapine.

U Studiji je navedeno kako se lokacija kazete za zbrinjavanje azbestnog otpada planira inkorporirati u jedno od postojećem odlagališta pri čemu se smanjuju negativni utjecaji, međutim to nije dovoljno opravdan razlog jer se Planom gospodarenja otpadom Krapinsko-zagorske županije predviđa sanacija i zatvaranje odlagališta u Tugonici.

S poštovanjem,

Načelnik
Općine Marija Bistrica
Josip Milički, ing.



REPUBLIKA HRVATSKA
KRAPINSKO-ZAGORSKA ŽUPANIJA
OPĆINA MARIJA BISTRICA

KLASA: 026-03/15-01/06
URBROJ: 2113/02-01-15-2
Marija Bistrica, 05. veljače 2015. god.

REPUBLIKA HRVATSKA
KRAPINSKO-ZAGORSKA ŽUPANIJA

| | |
|------------------|----------|
| P. | 19-02-15 |
| K. | |
| 301-03/14-01/01 | 028/0 |
| U. | |
| 2113/02-01-15-20 | |

KRAPINSKO-ZAGORSKA ŽUPANIJA
Upravni odjel za prostorno uređenje,
gradnju i zaštitu okoliša
Magistratska 1, Krapina

PREDMET: Javna rasprava o Strateškoj studiji utjecaja na okoliš II. Ciljanih izmjena i dopuna Prostornog plana Krapinsko-zagorske županije i Prijedlog II. Ciljanih izmjena i dopuna Prostornog plana Krapinsko-zagorske županije
- zahtjev; dostavlja se

Poštovani,

Odbor za urbanizam, graditeljstvo, komunalne poslove i zaštitu okoliša održao je dana 02. veljače 2015. godine sjednicu na temu Javna rasprava o Strateškoj studiji utjecaja na okoliš II. Ciljanih izmjena i dopuna Prostornog plana Krapinsko-zagorske županije i Prijedlog II. Ciljanih izmjena i dopuna Prostornog plana Krapinsko-zagorske županije, te je isti donio zaključke kojima se traži kako slijedi;

1. da se iz gore navedene Studije i Prijedloga II. Ciljanih izmjena i dopuna Prostornog plana KZŽ briše lokacija Tugonica za izgradnju kazete za zbrinjavanje azbesta jer lokacije odlagališta Tugonica ne zadovoljava potrebne uvjete tijekom transporta kao niti u korištenju za izgradnju kazete za zbrinjavanje azbesta. Transport bi se vršio kroz naselje i nitko ne može garantirati da čestice opasnog otpada neće ugroziti zdravlje stanovnika tijekom prijevoza kroz naselje. Predviđena je sanacija odlagališta i ako se ide u sanaciju i zatvaranje nema nikakvog opravdanja da se ide u izgradnju kazete za azbest,

2. da se u gore navedenoj Studiji i Prijedlogu II. Ciljanih izmjena i dopuna Prostornog plana KZŽ ostave sve tri varijante trase brze ceste (kao što i PPU Općine Marija Bistrica ima predviđene tri varijante), a kasnijim detaljnijim točnim analizama i usporedbama svih utjecaja (i točnih financijskih pokazatelja te pravilne usporedbe varijanti na ukupnoj trasi svih 60 km trase) se dođe do najoptimalnije varijante.

U prilogu Vam dostavljam Zapisnik sa 7. sjednice Odbora.

S poštovanjem,





REPUBLIKA HRVATSKA
KRAPINSKO-ZAGORSKA ŽUPANIJA
OPĆINA MARIJA BISTRICA
OPĆINSKO VIJEĆE
ODBOR ZA URBANIZAM, GRADITELJSTVO, KOMUNALNE POSLOVE I ZAŠTITU OKOLIŠA

KLASA: 026-03/13-01/02
URBROJ: 2113/02-03-13-14
Marija Bistrica, 02. veljače 2015. god.

ZAPISNIK

7. Sjednice Odbora za urbanizam, graditeljstvo, komunalne poslove i zaštitu okoliša održane 02.02.2015. u 19⁰⁰ sati u Vijećnici Općine Marija Bistrica

PRISUTNI:

- 1.IVAN PALANOVIĆ
- 2.STJEPAN LISJAK
- 3.IVAN MESAR
- 4.JOSIP PALANOVIĆ
- 5.DAMIR HUSINEC
- 6.ZLATKO IVAK

ODSUTNI:

1. STJEPAN ŠESTAK
- 2.MARIO TOMORAD
- 3.ZDENKO CIPRIŠ

GOSTI:

- 1.JOSIP MILIČKI (NAČELNIK OPĆINA MARIJA BISTRICA)

Sjednica je započela u 19:00 h

Pedsjednik odbora g. Palanović otvara 7. Sjednicu Odbora i predlaže slijedeći dnevni red:

1. Usvajanje zapisnika s 6. Sjednice Odbora
2. Javna rasprava o Strateškoj studiji utjecaja na okoliš II. Ciljanih izmjena i dopuna Prostornog plana Krapinsko-zagorske županije i Prijedlog II. Ciljanih izmjena i dopuna Prostornog plana Krapinsko-zagorske županije
3. Slobodna riječ

AD 1. Usvajanje zapisnika s 6. Sjednice Odbora 04.09.2013
Zapisnik jednoglasno usvojen.

2. Javna rasprava o Strateškoj studiji utjecaja na okoliš II. Ciljanih izmjena i dopuna Prostornog plana Krapinsko-zagorske županije i Prijedlog II. Ciljanih izmjena i dopuna Prostornog plana Krapinsko-zagorske županije

Gsp. Ivan Palanović :

- Prije 10-ak dana održano je javno izlaganja u sklopu javne rasprave koja traje do 9.2.2015. Studije utjecaja na okoliš povodu II ciljanih izmjena prostornog plana KZŽ, a tiče se Općine Marija Bistrica u dvije točke i to :

I. odlagalište otpada Tugonica

II. trasa brze ceste Mokrice-Popovec na dionici Marija Bistrica -Kašina

I. Prije godinu dana donesena je odluka da se ide u izmjene i dopune prostornog plana Županije u kojima je bila navedeno samo plinovod i trasa brze ceste. Prošle godine donesena je odluka najprije u Županijskom Odboru za urbanizam, a poslije i na Skupštini KZŽ da se u području županije predvidi i lokacija za izgradnju kazete za zbrinjavanje azbesta.

Po prijedlogu izrađivača Studije obuhvaćeno je 6 lokacija , analizom i usporedbom nakon eliminacije su predviđene tri lokacije: Gubaševo, Lesičak i Tugonica (Marija Bistrica).

Na javnom izlaganju postavljeno je pitanje zašto se planiraju 3 lokacije, a potrebna je samo jedna, te zašto je predviđena Tugonica koja je pred zatvaranjem, a najveći problem je blizina naselja te transport do odlagališta kroz samo naselje Tugonica.

U Studiji je pogrešno navedeno da je lokacija odlagališta Tugonica udaljena 1500 m od naselja.

Općinski odbor za urbanizam donosi jednoglasni zaključak:

Predlaže se Općinskom vijeću da ne prihvati lokaciju Tugonica za izgradnju kazete za zbrinjavanje azbesta te uputi takav zahtjev izrađivaču Studije da se briše iz Strateške studije i prijedloga Izmjene i dopuna Prostornog plana KZŽ s obrazloženjem:

a) lokacija odlagališta Tugonica ne zadovoljava potrebne uvjete tijekom transporta kao niti u korištenju za izgradnju kazete za zbrinjavanje azbesta. Transport bi se vršio kroz naselje i nitko ne može garantirati da čestice opasnog otpada neće ugroziti zdravlje stanovnika tijekom prijevoza kroz naselje.

b) sanacija odlagališta Tugonica predviđena i ako se ide u sanaciju i zatvaranje, nema nikakvog opravdanja da se ide u izgradnju kazete za azbestni otpad.

II. Trasa brze ceste Mokrice-Popovec na dionici Marija Bistrica -Kašina

Predsjednik odbora g. Ivan Palanović obrazlaže članovima Odbora tijekom postupak izrade te procedure **Javne rasprave o Strateškoj studiji utjecaja na okoliš II. Ciljanih izmjena i dopuna Prostornog plana Krapinsko-zagorske županije i Prijedlog II. Ciljanih izmjena i dopuna Prostornog plana Krapinsko-zagorske županije**

Na javnom izlaganju postavljeno je pitanje točnosti financijske procjene investicije svake pojedine varijante trase bez ceste obzirom na potpuno različite kriterije i za iste varijante različito iskazane dužine trasa u pojedinim segmentima Studije (spominje se dužina trase varijante C ukupno 12 km, a na drugom mjestu 17,1 km).

U studiji je navedeno nekoliko netočnih podataka:

- Varijanta trasa "A" ne prolazi kroz niti u blizini zaštićenih područja (str. 272), a stvarno prolazi najbliže Parku prirode Medvednica
- da je najopravdanija trasa "A" sa stajališta ekonomske isplativosti što ničim nije obrazloženo jer nisu specificirane dužine te troškovi tunela, viadukta i "obične trase" u svakoj pojedinoj varijanti (str. 272)
- navedeno je da trasa A ne prolazi kroz vodozaštitna područja, a stvarno prolazi uz izvorišta u naselju Laz (str. 272)
- U dijelu Studije – 12. Sažetak navode se zaključci o najpogodnijim varijantama trasa gdje se spominje za svaku varijantu negativni i pozitivni utjecaj. U svim varijantama ima više ili manje negativnih utjecaja, a zaključeno je samo jednom rečenicom da je varijanta „A“ najopravdanija i to sa stajališta ekonomske isplativosti, najmanjeg izravnog utjecaja na lokalitete kulturne baštine te je krajobrazno najprihvatljivija, (str 272) dok je na istoj stranici vezano uz varijantu „A“ naznačeno da negativni utjecaj na kulturni krajolik ima novoplanirani kooridor „A“.

Nakon svega navedenog Općinski odbor za urbanizam donosi jednoglasni zaključak:

Predlaže se Općinskom vijeću da zatraži od izrađivača da u strateškoj Studiji i Prijedlogu izmjena i dopuna Prostornog plana Krapinsko-zagorske županije ostanu sve tri varijante trase brze ceste (kao što i PPU Općine Marija Bistrica ima predviđene tri prethodne varijante), a kasnijim detaljnijim točnim analizama i usporedbama svih utjecaja (i točnih financijskih pokazatelja te pravilne usporedbe varijanti na ukupnoj trasi svih 60 km trase) se dođe do najoptimalnije varijante.

AD 3. Slobodna riječ

Nema.

Sjednica je završila u 21:40 h

Zapisničar: Zlatko Ivak

**Predsjednik
Odbora za urbanizam,
Graditeljstvo, komunalne poslove
i zaštitu okoliša**

Palanović Ivan

REPUBLIKA HRVATSKA
KRAPINSKO-ZAGORSKA ŽUPANIJA

DARINKA RUSMAN
SLAVUJEVAC 10
10000 ZAGREB

| | | |
|---------------|-----------------|--------------------|
| Primjena | 05-02-2015 | |
| Klasifikacija | Periodična | Org. jed./bi. ref. |
| Uredbeni broj | 051-05/14-01/01 | 02/11 |
| Uredbeni broj | 15-15-19 | |

Krapinsko-zagorska županija
Upravni odjel za prostorno uređenje,
gradnju i zaštitu okoliša,
Magistratska 1,
49000 Krapina

PREDMET: **Primjedbe na Prijedlog II. Ciljanih izmjena i dopuna Prostornog plana Krapinsko-zagorske županije**

Poštovani,

uvidom u prijedlog II. ciljanih izmjena i dopuna utvrdili smo da trasa brze ceste Zlatar Bistrica – Kašina na području Općine Marija Bistrica uz naselje Podgrađe (slika 1.) presijeca naše poljoprivredno gospodarstvo koje postoje više od 150 g. (k.č. 5432, 5437, 5436, 5433/1, 5433/2, 5433/3, 5434/1, 5434/2, 5438, 5435, 5439, 5440 k.o. Podgrađe Bistričko), unutar kojeg se nalazi i lokalitet srušenog dvorca, dok su neke od njegovih nekada pomoćnih građevina još uvijek u funkciji, a kao dokaz čega prilažemo povijesni katastar iz 19. st. (slika 2.).

Također napominjemo da su PPUO Marija Bistrica na području gospodarstva (a ujedno i na trasi ceste) označena dva arheološka lokaliteta:


1. 5.0.3. Lokalitet srušenog dvorca, Podgrađe E/ZPP
2. 5.0.4. Gradina, utvrda- srednji vijek, Podgrađe PR

Na stranici 3-26 obrazloženja navedeno je da:

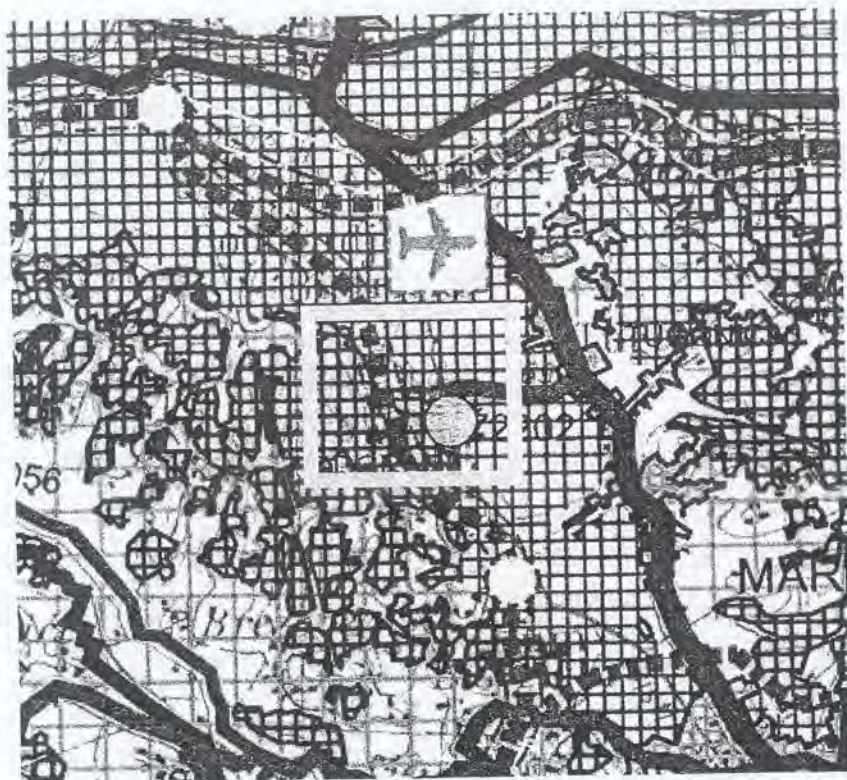
Osim srednjovjekovne utvrde na vrhu brijega, u podnožju je vjerojatno nakon prestanka turske opasnosti bio izgrađen dvorac s pratećim gospodarskim sklopom. Bio je u vlasništvu Sermagea, da bi sredinom 19.stoljeća ženidbenom vezom došao u vlasništvo baruna Schlippenbacha.

Ovim zahtjevom molimo Vas da se trasa u ovoj dijelu izmjesti, jer na ovaj način ne samo da presijeca poljoprivredno gospodarstvo te prolazi preko arheološkog lokaliteta, već i onemogućava jedini pristup imanju sa istočne strane iz naselja Tugonica, s obzirom da sa zapadne strane konfiguracija terena i šuma onemogućavaju pristup.

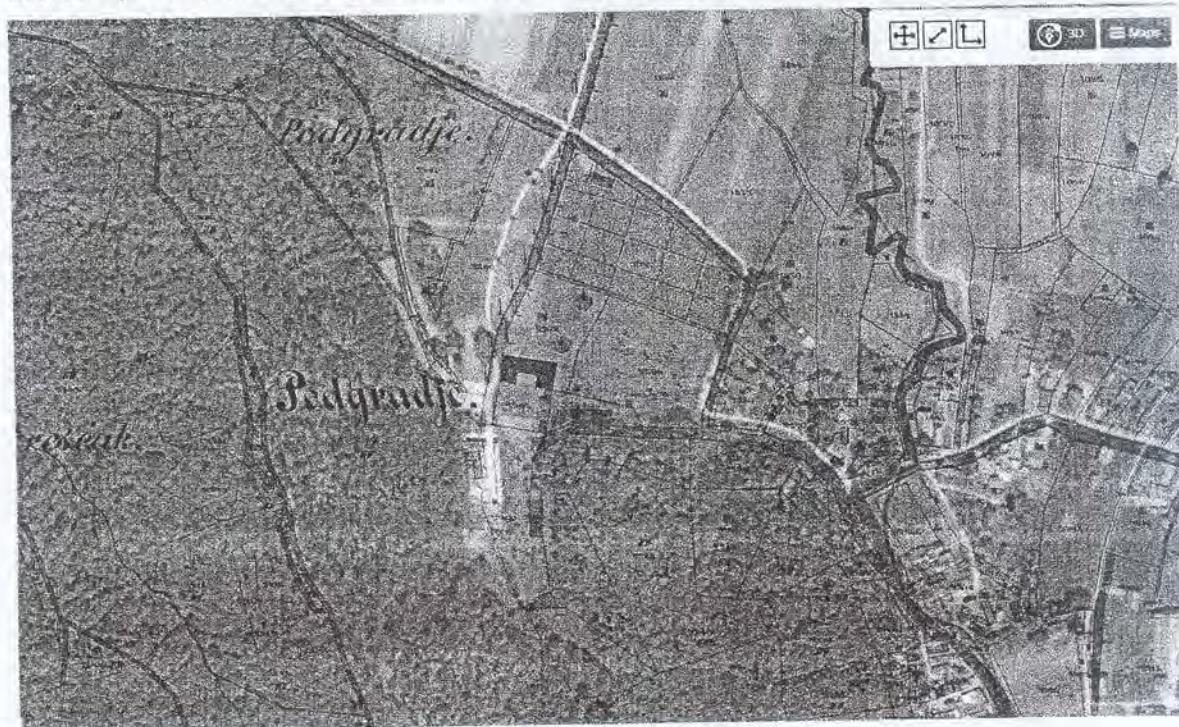
Unaprijed hvala,

Darinka Rusman


Prilog 1. - dio trase na koji se odnosi primjedba



Prilog 2: Preklap zračnog snimka i povijesnog katastra iz 19. st. na kojem je vidljivo gospodarstvo sa dvorcem (srušen) i pratećim zgradama (koje još uvijek postoje) i u funkciju su.



izvor: <http://mapire.eu/en/map/cad-zagrebacka/?zoom=17&lat=46.02581&lon=16.08596>



REPUBLIKA HRVATSKA
KRAPINSKO-ZAGORSKA ŽUPANIJA
Upravni odjel za prostorno uređenje,
gradnju i zaštitu okoliša

KLASA: 351-03/14-01/01
URBROJ: 2140/1-08/1-15-43
Krapina, 21. siječnja 2015.

ZAPISNIK

sa javnog izlaganja o Strateškoj studiji utjecaja na okoliš II. Ciljanih izmjena i dopuna Prostornog plana Krapinsko-zagorske županije i Prijedlogu II. Ciljanih izmjena i dopuna Prostornog plana Krapinsko-zagorske županije održanog dana 21. siječnja (srijeda) 2015. godine s početkom u 14 sati u maloj dvorani Pučkog otvorenog učilišta u Krapini, Šetalište hrvatskog narodnog preporoda 13, Krapina

Nazočni (Prilog 1):

1. Stjepan Bručić, Upravni odjel za prostorno uređenje, gradnju i zaštitu okoliša KZZ
2. Anđelko Ferek Jambrek, zamjenik župana Krapinsko-zagorske županije
3. Snježana Žigman, predstavnica izrađivača Prostornog plana, Zavod za prostorno uređenje Krapinsko-zagorske županije
4. Željko Kapelac, predstavnik izrađivača Prostornog plana, Zavod za prostorno uređenje Krapinsko-zagorske županije
5. Dubravko Kolar, predstavnik izrađivača Prostornog plana, Zavod za prostorno uređenje Krapinsko-zagorske županije
6. Mirko Mesarić, predstavnik izrađivača Strateške studije, IRES Ekologija d.o.o. za zaštitu prirode i okoliša
7. Marko Kos, načelnik Općine Sveti Križ Začretje
8. Snježana Pelin, predstavnica Grada Krapina
9. Klara Suhodolčan, Zagorski list
10. Božica Rinkovec, Upravni odjel za prostorno uređenje, gradnju i zaštitu okoliša KZZ

Stjepan Bručić

Pozdravlja sve nazočne u ime Upravnog odjela kao koordinatora provedbe javne rasprave o Strateškoj studiji utjecaja na okoliš II. Ciljanih izmjena i dopuna Prostornog plana Krapinsko-zagorske županije (u daljnjem tekstu: Strateška studije) i Prijedlogu II. Ciljanih izmjena i dopuna Prostornog plana Krapinsko-zagorske županije (u daljnjem tekstu: Prijedlog II. Ciljanih izmjena i dopuna Plana).

Upravni odjel za prostorno uređenje, gradnju i zaštitu okoliša Krapinsko-zagorske županije (u daljnjem tekstu: Upravni odjel) je temeljem svoje Odluke o upućivanju Strateške studije utjecaja na okoliš II. Ciljanih izmjena i dopuna Prostornog plana Krapinsko-zagorske županije i Prijedloga II. Ciljanih izmjena i dopuna Prostornog plana Krapinsko-zagorske županije na javnu raspravu (Klasa: 351-03/14-01/01, Ubroj: 2140/1-08/1-14-33 od 29.12.2014. godine) i Zaključka Župana Krapinsko-zagorske županije o utvrđivanju prijedloga II. Ciljanih izmjena i dopuna Prostornog plana Krapinsko-

zagorske županije (Klasa: 361-01/13-01/1185, Urbroj: 2140/01-02-14-34 od 29.12.2014. godine) u uputilo Stratešku studiju i Prijedlog II. Ciljanih izmjena i dopuna Plana na javnu raspravu.

Spomenutom Odlukom Upravnog odjela i Zaključkom Župana određeno je da će javna rasprava trajati 30 dana i u tom razdoblju od trideset dana javnosti će u prostorijama Krapinsko-zagorske županije, Magistratska 1, Krapina i prostorijama Općine Marija Bistrica Trg Pape Ivana Pavla II 34 biti omogućen javni uvid u Stratešku studiju i Prijedlog II. Ciljanih izmjena i dopuna Plana. Nadalje, određeno je da će se tijekom javnog uvida osigurati javno izlaganje u maloj dvorani Pučkog otvorenog učilišta u Krapini, Šetalište hrvatskog narodnog preporoda 13, Krapina i prostorijama Općine Marija Bistrica, Trg Pape Ivana Pavla II 34.

U svrhu provedbe postupka javne rasprave Upravni odjel je u „Večernjem listu“, na internetskoj stranici Krapinsko-zagorske županije i Ministarstva graditeljstva i prostornog uređenja, te na oglasnoj ploči Krapinsko-zagorske županije i Gradova/Općina na čija područja se izmjene i dopune Prostornog plana odnose objavio pisanu obavijest.

Javna rasprava o Strateškoj studiji i Prijedlogu II. Ciljanih izmjena i dopuna Plana traje od 9. siječnja 2015. do 9. veljače 2015. godine kada javnost i zainteresirana javnost može obavljati javni uvid u Stratešku studiju i Netehnički sažetak Strateške studije i Prijedlog II. Ciljanih izmjena i dopuna Plana i Sažetak Prijedloga II. Ciljanih izmjena i dopuna Plana, svakog radnog dana od 8:00 – 15:00 sati u prostorijama Krapinsko-zagorske županije i Općine Marija Bistrica.

Naglašava da je u okviru javne rasprave o Strateškoj studiji i Prijedlogu II. Ciljanih izmjena i dopuna Plana određeno održavanje javnog izlaganja koje se održava danas u Krapini te će se održati sutra u prostorijama Općine Marija Bistrica. Na današnje javno izlaganje pozvan je ovlaštenik izrade Strateške studije i izrađivač II. Ciljanih izmjena i dopuna Plana te jedinice lokalne samouprave na čija područja se izmjene i dopune Prostornog plana odnose.

Predlaže da se krene na izlaganje predstavnice izrađivača Strateške studije a potom predstavnika izrađivača Plana a nakon izlaganja prisutni mogu postavljati pitanja, dati komentare i sl. o Strateškoj studiji i Prijedlogu II. ciljanih izmjena i dopuna Plana.

Mirko Mesarić

U ime izrađivača Strateške studije prezentira Stratešku studiju, iznosi prikaz utjecaja Plana po svim sastavnicama okoliša, te obrazlaže varijantna rješenja plinovoda, brze ceste, uređaja za pročišćavanje otpadnih voda kao i lokacije za zbrinjavanje azbestnog otpada te koje su najpovoljnije varijante odabrane u Studiji.

Željko Kapelac

U ime izrađivača Prijedloga II. ciljanih izmjena i dopuna Prostornog plana ukratko je predstavio Prijedlog II. Ciljanih izmjena i dopuna Prostornog plana te objašnjava kako su te izmjene i dopune Plana obradile trase koridora infrastrukturnih vodova, prometne infrastrukture kao i izmještanje uređaja za pročišćavanje otpadnih voda te iznalaženje lokacije za zbrinjavanje azbestnog otpada što je sve prikazano kroz kartografski prikaz. Izmjene i dopune se odnose i na neke dijelove u provedbenim odredbama.

Stjepan Bručić

Nakon kratkog izlaganja ovlaštenika Strateške studije i izrađivača II. ciljanih izmjena i dopuna Plana otvara raspravu.

Andelko Ferek Jambreč

Vjeruje da se pri izradi izmjena i dopuna Plana vodila briga da se trase plinovoda i nove trase ceste na području Bedekovčine ne kose pa da kasnije pri izvođenju ne dođe do nepredviđenih problema.

Dubravko Kolar

Na dijelu ulaze jedan koridor u drugi ali tu će se izdati posebne suglasnosti i mišljenja i za plinovod i za cestu te će se voditi briga kako tijekom izrade projekata tako i tijekom realizacije.

Marko Kos

Na koji način se određuje kategorija zemljišta s obzirom na kvalitetu ranjivosti odnosno što znače N i P oznake u Strateškoj studiji ?

Mirko Mesarić

Postoji karta boniteta tla na području RH koju je izradio Agronomski fakultet iz Zagreba a koja se koristila pri izradi Strateške studije.


Stjepan Bručić

Konstatira da nazočni više nemaju pitanja i primjedbi vezano na predmetnu dokumentaciju, te naglašava da se sa današnjeg javnog izlaganja vodi zapisnik koji će se dostaviti ovlašteniku izrade Strateške studije i izrađivaču II. ciljanih izmjena i dopuna Plana, te zaključuje javno izlaganje.

Izlaganje je završilo u 14⁵⁰ sati.


Zapisnik sastavila:

Božica Rinkovec, dipl.ing.



PROČELNIK:

mr.sc. Stjepan Bručić, dipl.ing.



PRILOG ZAPISNIKU:

1. Popis nazočnih

JAVNO IZLAGANJE

o Strateškoj studiji utjecaja na okoliš II. Ciljanih izmjena i dopuna Prostornog plana Krapinsko-zagorske županije i Prijedlogu II. Ciljanih izmjena i dopuna Prostornog plana Krapinsko-zagorske županije

Krapina, 21. siječnja (srijeda) 2015.

MOLIMO PIŠITE ŠTAMPANIM SLOVIMA !

| Red. broj | IME I PREZIME | ADRESA USTANOVE/ STANOVANJA | TELEFON, FAX, MOBILTEL |
|-----------|---------------------------|---------------------------------------------|-----------------------------|
| 1. | STJEPAN BRUČIĆ | KRUPINSKO-ZAGORSKA ŽUPANIJA | 329-111 |
| 2. | MARCO LOS | ORONJA SUŠTI KOLJE ZAGORSKE | 011/327-0507 |
| 3. | Antelko Ferek Fambrela | KZE | 04/329 2011 |
| 4. | SUŠIČEVA PELIĆ | GRAD KRAPINA, OPP. ODJEL Magistralsko 30 | 019/382-400 382-410 |
| 5. | Klana Sunadolčan | Zagorski list | 0998885530 |
| 6. | Stjepanica Tigumai | ZAKLAD ZA PROSTORNO UREĐENJE KZE | 091/329-0623 |
| 7. | DUREAVKO KOLTR | - - | 091/329-3334 019/382 141 |
| 8. | ŽEJJKO KAPELAČ | - - | 049 382 144 |
| 9. | MIRKO MESARIĆ | IPES EKOLOGIJA | 098/99 88 380 |
| 10. | BOŽICA RINKOVIĆ | KZE | 049/329 098 |
| 11. | | | |
| 12. | | | |
| 13. | | | |
| 14. | | | |



REPUBLIKA HRVATSKA
KRAPINSKO-ZAGORSKA ŽUPANIJA
Upravni odjel za prostorno uređenje,
gradnju i zaštitu okoliša

KLASA: 351-03/14-01/01
URBROJ: 2140/1-08/1-15-44
Marija Bistrica, 22. siječnja 2015.

Z A P I S N I K

sa javnog izlaganja o Strateškoj studiji utjecaja na okoliš II. Ciljanih izmjena i dopuna Prostornog plana Krapinsko-zagorske županije i Prijedlogu II. Ciljanih izmjena i dopuna Prostornog plana Krapinsko-zagorske županije održanog dana 22. siječnja (četvrtak) 2015. godine s početkom u 14 sati u prostorijama Općine Marija Bistrica

Nazočni (Prilog 1):

1. Stjepan Bručić, Upravni odjel za prostorno uređenje, gradnju i zaštitu okoliša KZZ
2. Anđelko Ferek Jambrek, zamjenik župana Krapinsko-zagorske županije
3. Snježana Žigman, predstavnica izrađivača Prostornog plana, Zavod za prostorno uređenje Krapinsko-zagorske županije
4. Željko Kapelac, predstavnik izrađivača Prostornog plana, Zavod za prostorno uređenje Krapinsko-zagorske županije
5. Dubravko Kolar, predstavnik izrađivača Prostornog plana, Zavod za prostorno uređenje Krapinsko-zagorske županije
6. Jelena Likić, predstavnica izrađivača Strateške studije, IRES Ekologija d.o.o. za zaštitu prirode i okoliša
7. Josip Milički, načelnik Općine Marija Bistrica
8. Stjepan Lisjak, član Odbora za urbanizam Općine Marija Bistrica
9. Suzana Majnić, predstavnica Općine Marija Bistrica
10. Vladimir Škvorc, predstavnik Općine Gornja Stubica
11. Željko Odak, predstavnik Općine Bedekovčina
12. Vjekoslav Kahlina, Općina Bedekovčina
13. Marko Cvjetko, AG Planum d.o.o.
14. Sandra Jakopec, APE d.o.o.
15. Ivan Palanović, Marija Bistrica
16. Marija Bukvić, Marija Bistrica
17. Dragutin Dugan, Općina Budinščina
18. Božica Rinkovec, Upravni odjel za prostorno uređenje, gradnju i zaštitu okoliša KZZ

Stjepan Bručić

Pozdravlja sve nazočne u ime Upravnog odjela kao koordinatora provedbe javne rasprave o Strateškoj studiji utjecaja na okoliš II. Ciljanih izmjena i dopuna Prostornog plana Krapinsko-zagorske

županije (u daljnjem tekstu: Strateška studije) i Prijedlogu II. Ciljanih izmjena i dopuna Prostornog plana Krapinsko-zagorske županije (u daljnjem tekstu: Prijedlog II. Ciljanih izmjena i dopuna Plana).

Upravni odjel za prostorno uređenje, gradnju i zaštitu okoliša Krapinsko-zagorske županije (u daljnjem tekstu: Upravni odjel) je temeljem svoje Odluke o upućivanju Strateške studije utjecaja na okoliš II. Ciljanih izmjena i dopuna Prostornog plana Krapinsko-zagorske županije i Prijedloga II. Ciljanih izmjena i dopuna Prostornog plana Krapinsko-zagorske županije na javnu raspravu (Klasa: 351-03/14-01/01, Urbroj: 2140/1-08/1-14-33 od 29.12.2014. godine) i Zaključka Župana Krapinsko-zagorske županije o utvrđivanju prijedloga II. Ciljanih izmjena i dopuna Prostornog plana Krapinsko-zagorske županije (Klasa: 361-01/13-01/1185, Urbroj: 2140/01-02-14-34 od 29.12.2014. godine) u uputilo Stratešku studiju i Prijedlog II. Ciljanih izmjena i dopuna Plana na javnu raspravu.

Spomenutom Odlukom Upravnog odjela i Zaključkom Župana određeno je da će javna rasprava trajati 30 dana i u tom razdoblju od trideset dana javnosti će u prostorijama Krapinsko-zagorske županije, Magistratska 1, Krapina i prostorijama Općine Marija Bistrica Trg Pape Ivana Pavla II 34 biti omogućen javni uvid u Stratešku studiju i Prijedlog II. Ciljanih izmjena i dopuna Plana. Nadalje, određeno je da će se tijekom javnog uvida osigurati javno izlaganje u maloj dvorani Pučkog otvorenog učilišta u Krapini, Šetalište hrvatskog narodnog preporoda 13, Krapina i prostorijama Općine Marija Bistrica, Trg Pape Ivana Pavla II 34.

U svrhu provedbe postupka javne rasprave Upravni odjel je u „Večernjem listu“, na internetskoj stranici Krapinsko-zagorske županije i Ministarstva graditeljstva i prostornog uređenja, te na oglasnoj ploči Krapinsko-zagorske županije i Grada/Općina na čija područja se izmjene i dopune Prostornog plana odnose objavio pisanu obavijest.

Javna rasprava o Strateškoj studiji i Prijedlogu II. Ciljanih izmjena i dopuna Plana traje od 9. siječnja 2015. do 9. veljače 2015. godine kada javnost i zainteresirana javnost može obavljati javni uvid u Stratešku studiju i Netehnički sažetak Strateške studije i Prijedlog II. Ciljanih izmjena i dopuna Plana i Sažetak Prijedloga II. Ciljanih izmjena i dopuna Plana, svakog radnog dana od 8:00 – 15:00 sati u prostorijama Krapinsko-zagorske županije i Općine Marija Bistrica.

Naglašava da je u okviru javne rasprave o Strateškoj studiji i Prijedlogu II. Ciljanih izmjena i dopuna Plana određeno održavanje javnog izlaganja koje je jučer 21. 01.2015. godine održano u Krapini te 22.01.2015. godine koje se danas održava u prostorijama Općine Marija Bistrica. Na današnje javno izlaganje pozvan je ovlaštenik izrade Strateške studije i izrađivač II. Ciljanih izmjena i dopuna Plana te jedinice lokalne samouprave na čija područja se izmjene i dopune Prostornog plana odnose.

Predlaže da se krene na izlaganje predstavnice izrađivača Strateške studije a potom predstavnika izrađivača Plana a nakon izlaganja prisutni mogu postavljati pitanja, dati komentare i sl. o Strateškoj studiji i Prijedlogu II. ciljanih izmjena i dopuna Plana.

Jelena Likić

U ime izrađivača Strateške studije prezentira Stratešku studiju, iznosi prikaz utjecaja Plana po svim sastavnicama okoliša, te obrazlaže varijantna rješenja koja su prikazana u Studiji.

Željko Kapelac

U ime izrađivača Prijedloga II. ciljanih izmjena i dopuna Prostornog plana ukratko je predstavio Prijedlog II. Ciljanih izmjena i dopuna Prostornog plana.

Stjepan Bručić

Naglašava da su razlozi za pokretanje postupka II. ciljanih izmjena i dopuna Plana bili prometni i infrastrukturni koridori od interesa za Republiku Hrvatsku ali i Krapinsko-zagorsku županiju, izmiještanje uređaja za pročišćavanje otpadnih voda te određivanje lokacije za azbestni otpad.

Predlaže da se krene na raspravu o Strateškoj studiji i Prijedlogu II. ciljanih izmjena i dopuna Plana.

Josip Milički

Za sada mu je jedina nepoznanica da se na odlagalištu neopasnog otpada planira izgradnja kazete za azbestni otpad. Dosada nije bio upoznat sa tom zakonskom obvezom pa postavlja pitanje od kada je ta obveza nastala te na koji način se ista planira izvršiti.

Stjepan Bručić

Pojašnjava da je sukladno odredbama Zakona o održivom gospodarenju otpadom (NN 94/13) dana obveza Županijama da su dužne u prostorno-planskoj dokumentaciji planirati lokaciju za zbrinjavanje azbestnog otpada.

Prema Naputku Ministarstva zaštite okoliša, prostornog uređenja i graditeljstva (NN 89/08) o postupanju s otpadom koji sadrži azbest određeno je da se otpad koji sadrži azbest odlaže na posebno predviđenu plohu na odlagalištu neopasnog otpada.

Obzirom da Krapinsko-zagorska županija dosada nije u svom Prostornom planu odredila takvu lokaciju to je isto bio jedan od razloga da se u ovim II. Ciljanim izmjenama i dopunama Plana odrediti najpovoljnija lokacija za kazetu za azbestni otpad na jednom od 6 službenih odlagališta neopasnog otpada. Kao što je i iz prethodnih prezentacija rečeno svih 6 lokacija službenih odlagališta je razmatrano i rangirano prema sastavnicama okoliša pri čemu je najpovoljnija lokacija za izgradnju kazete za zbrinjavanje azbestnog otpada određena je lokacija Gubaševo u Zaboku.

Jelena Likić

U Strateškoj studiji je prema svim prema svakoj sastavnici okoliša razmatrano svako od 6 službenih odlagališta neopasnog otpada i kao tri potencijalne lokacije za azbest ostale su Gubaševo, Lesičak i Tugonica. Dalje su te lokacije razmatrane u odnosu na blizinu prometnica i udaljenost od naselja pri čemu je blizina prometnica bila pozitivan kriterij a udaljenost od naselja negativan odnosno što je veća to je pozitivnije. Prema tim kriterijima Gubaševo je rezultiralo kao broj 1 jer se najviše akcidentnih situacija događa tijekom prijevoza azbesta pa što je bolja prometna povezanost ta lokacija je pogodnija iako su sve tri lokacije procijenjene kao potencijalno moguće lokacije.

Ivan Palanović

Smatra da ako je Strateška studija pokazala da je jedna lokacija za zbrinjavanje azbestnog otpada najpogodnija nema potrebe u Prijedlogu II. ciljanih izmjena i dopuna Prostornog plana predvidjeti 3 potencijalne. Napominje da pristupna cesta do odlagališta Tugonica prolazi kroz naselje pa je to jedan od bitnih kriterija da se to odlagalište ne razmatra kao potencijalna lokacija za azbest. Daljnji kriterij je blizina vodotoka i pitanje zatvaranja odlagališta Tugonica.

Prije nekoliko mjeseci bila je javna rasprava u postupku ishodenja okolišne dozvole za odlagalište Tugonica i taj postupak ishodenja još nije završio stoga predlaže da se potencijalna lokacija Tugonica za zbrinjavanje azbestnog otpada izbací iz Prijedloga II. ciljanih izmjena i dopuna Plana.

U Strateškoj studiji su navedeni u dijelovima gdje se govori o brzjoj cesti, neusuglašeni podaci odnosno negdje je napisano da je dužina 12 km trase a na drugim mjestima spominje se 17 km trase što smatra da bi trebalo uskladiti.

Dalje u Strateškoj studiji je napisano da varijanta A brze ceste prolazi najdalje od zaštićenog područja Parka prirode Medvednica što nije točno jer ona prolazi najbliže Parku prirode Medvednica što je također netočna konstatacija i potrebno ju je ispraviti.

Nigdje u Studiji nema paralelne usporedbe ekonomske opravdanosti odnosno o ekonomskim pokazateljima navedenih varijanti brze ceste (A, B i C). To znači da je u Studiji trebalo izkazati koliko košta varijanta A, koliko varijanta B i varijanta C što bi dalo paralelu ekonomske opravdanosti koja je

varijanta najpovoljnija u ekonomskom smislu. Koje su najpovoljnije varijante u odnosu na zaštićene prirodne vrijednosti, u odnosu na kulturnu baštinu, itd.

Iz Strateške studije nije se dobila informacija kolika je točna dužina trase brze ceste, koliko ima tunela, vijadukata i smatra da u Studije nema prave karte koja bi to pokazala.

Jelena Likić

Odgovara gosp. Palanoviću da se većina njegovih pitanja odnosi na konkretnu lokaciju zahvata. Ta pitanja se obrađuju kroz postupak procjene utjecaja zahvata na okoliš koje se prikazuju u studijama utjecaja na okoliš npr. za ceste gdje se vrlo detaljno radi analiza na zaštićena područja, na Natura staništa, na sva poljoprivredna zemljišta, te se određuju utjecaji na sve sastavnice okoliša puno detaljnije nego što zahtjeva strateška procjena.

Ekonomski pokazatelji ne obrađuju se u postupku strateške procjene utjecaja plana na okoliš a postupak strateške procjene propisan je Uredbom o strateškoj procjeni utjecaja plana i programa na okoliš (NN 64/08).

Naglašava da je strateška procjena samo jedan alat koji pomaže pri konačnom donošenju odluka.

Ivan Palanović

Još jednom naglašava da je u Strateškoj studiji navedeno da je varijanta A brze ceste najekonomičnija a nije iskazano prema kojim kriterijima se došlo do tog zaključka ekonomičnosti. Nigdje ne piše da su 2 km tunela i vijadukata skuplje od uzurpiranja zemljišta itd.

Nadalje, u Strateškoj studiji je napisano da varijanta C nema zadiranja u vodozaštitna područja a ista prolazi neposredno uz izvorišta na Lazu. U važećem Prostornom planu Općine Marija Bistrica ta izvorišta su točkasto navedena a u Studiji je rečeno da varijanta C neće ugroziti vodozaštitna područja.

Stjepan Bručić

Pojašnjava da vezano na ranije spomenute ekonomske pokazatelje oni se ne obrađuju strateškom procjenom utjecaja na okoliš plana i programa na okoliš.


Napominje da je Strateška studija razmatrana po Povjerenstvu za stratešku procjenu utjecaja na okoliš II. Ciljanih izmjena i dopuna Prostornog plana Krapinsko-zagorske županije i takva kao što je upućena na javnu raspravu je prihvaćena na 2. sjednici Povjerenstva koje je donijelo Mišljenje o cjelovitosti i utemeljenosti strateške studije na okoliš a Mišljenje je i ugrađeno u Stratešku studiju.

Konstatira da nazočni više nemaju pitanja i primjedbi vezano na predmetnu dokumentaciju, te naglašava da se sa današnjeg javnog izlaganja vodi zapisnik koji će se dostaviti ovlašteniku izrade Strateške studije i izrađivaču II. ciljanih izmjena i dopuna Plana, te zaključuje javno izlaganje.

Izlaganje je završilo u 14⁵⁰ sati.


Zapisnik sastavila:

Božica Rinkovec, dipl.ing.



PROČELNIK:

mr.sc. Stjepan Bručić, dipl.ing.



PRILOG ZAPISNIKU:

1. Popis nazočnih

JAVNO IZLAGANJE

o Strateškoj studiji utjecaja na okoliš II. Ciljanih izmjena i dopuna Prostornog plana Krapinsko-zagorske županije i Prijedlogu II. Ciljanih izmjena i dopuna Prostornog plana Krapinsko-zagorske županije

Marija Bistrica, 22. siječnja (četvrtak) 2015.

MOLIMO PIŠITE ŠTAMPANIM SLOVIMA!

| Red. broj | IME I PREZIME | ADRESA USTANOVE/ STANOVANJA | TELEFON, FAX, MOBILTEL |
|-----------|--------------------------|-------------------------------------------------------------|-------------------------------------|
| 1. | STEFAN FRUČIĆ | KZŽ | 429-191 |
| 2. | JOŠIP MILČEKI | OPĆINA M. BISTRICA | 098/657-352 |
| 3. | STJEPAN LIŠIĆ | ČLAN ODBORA ZA KRAJINAM OPĆINE M. BISTRICA | 099-700575 |
| 4. | VEDOMIR ŠKVRČ | OPĆINA GORNJA STUČKA, TRG SV. JURJA 2 | 098 537 8667 |
| 5. | MARCO CVJETKO | AG PLANUM d.o.o. | info@agplanum.com |
| 6. | SANDRA JANJEC | APF d.o.o. | sandra@ape.hr |
| 7. | SUZANA MAJNK | OPĆINA MARIJA BISTRICA | suzana.majnk@ marija-bistrica.hr |
| 8. | IUKAN PALANOUIC | MARIJA BISTRICA | 091/2099-421 |
| 9. | DRAGUTIN JUGAN | OPĆINA BUDINŠČINA | 049-459192 |
| 10. | ANDEJKO FERENC-SAMBAK | KZŽ | 091/3292011 |
| 11. | Štefana Fručić | ŠKOLA ZA PROSTORNO UREĐENJE KZŽ, NAČELNIŠTVO I KAPITAN | 091/329-0623 |
| 12. | DUBRAVKO KOLAR | ŠKOLA ZA PROSTORNO UREĐENJE KZŽ NAČELNIŠTVO I KAPITAN | 049/382-141. |
| 13. | Željko Kapelac | ŠKOLA ZA PROST. UR. KZŽ | 049/382-144 |
| 14. | MARIJA Bekvić | MARIJA BISTRICA | 049/468200 |

KNJIIGA PRIMJEDBI, MIŠLENJA I PRIJEDLOGA

JAVNA RASPRAVA 0

STRATEŠKOJ STUDIJI UTJECAJA NA OKOLIŠ II. CILJANIH
IZMJENA I DOPUNA PROSTORNOG PLANA KRAPINSKO-
ZAGORSKE ŽUPANIJE I

PRJEDLOGU II. CILJANIH IZMJENA I DOPUNA
PROSTORNOG PLANA KRAPINSKO-ZAGORSKE ŽUPANIJE

U KRAPINSKO-ZAGORSKOJ ŽUPANIJI, MAGISTRETSKA 1, KRAPIVO
ZA VRIJEME TRAJANJA JAVNE RASPRAVE OD. 09.01.2015.
DO 09.02.2015. GODINE U KNJIGU PRIMJEDBI, MIŠLENJA I
PRIJEDLOGA NISU UPISANE PRIMJEDBE, MIŠLENJA NITI
PRIJEDLOGI NA IZLOŽBENI DOKUMENTACIJU.

KRAPINSKO-ZAGORSKA ŽUPANIJA

UREĐENJE ZA PROSTORNO

UREĐENJE, GRADNINU I ZAŠTITU

OKOLIŠA



KNJIGA PRIMJEDBI

**STRATEŠKA STUDIJA UTJECAJA NA OKOLIŠ
II. CILJANIH IZMJENA I DOPUNA
PROSTORNOG PLANA KRAPINSKO-
ZAGORSKE ŽUPANIJE**

I

**II. CILJANA IZMJENA I DOPUNA
PROSTORNOG PLANA
KRAPINSKO-ZAGORSKE ŽUPANIJE**

JAVNA RASPRAVA

09.01.2015. – 09.02.2015. GODINE


Prinajbolja na strateški način utjecaja na ekološki. Ciljani
koncept i odprava nekog glavnog rizika i. Uglavnom riječju i
konceptu iznenađenja planira i. Uglavnom i u grupu u
konceptu primjeniti.

U sluzi Bistrica, 09.02.2015

Ivana Merer

Tugovica 129

Manje Bistrica



Poštovani!

1. Uvidom u stratešku studiju utjecaja na okoliš II Prostornog plana KZZ, te informacija o predloženoj lokaciji odlaganja azbestnog otpada u Tugonici jako je uznemirilo i ogorčilo okolno stanovništvo, koje je ionako već više od trideset godina izloženo, a time i ugroženo od negativnog utjecaja brda- tko zna kakvog sve otpada.

Naročito su revoltirani mještani zaseoka Klanciri, Šimunci i Mesari u općini Marija Bistrica, te mještani općine Zlatar Bistrica koji su također udaljeni nekoliko stotina metara od smetišta. Negativni učinak na okolnu floru i faunu sve je izraženiji.

Dodatni teret ponižavanja, ugrožavanja života i zdravlja nas mještana i naših domaćih životinja podnosimo mi kroz čija dvorišta prolazi seoski put- na mjestima u jako lošem stanju, po kojem se sve to smeće transportira. Teški kamioni smeća i raznog otpada ne samo da nam uništavaju naš seoski put, već nam ugrožavaju i obezvrijeđuju generacijski teško, ali pošteno stečenu imovinu.

Stoga vjerujemo da će razum prevladati, da se smetište neće dalje proširivati, da se neće dovoditi nikakvi „ dodatni sadržaji“, da će se kvalitetno prema datim obećanjima, prema propisima RH, prema prije nekoliko godina potpisanim elaboratima za sanaciju sanirati i sa stavljanjem u funkciju Regionalnog odlagališta posve zatvoriti.

2. Drugi veliki problem za nas, za zaseok Klanciri je prostornim planom predviđena industrijska zona. Sa jedne strane ispod dvorišta nam je nacrtana brza cesta, a sa ostale tri strane smo okruženi s industrijskom zonom. I kad to malo bolje pogledamo na papiru mi smo stavljeni u neki Getto. Sve to za sada dok je na papiru ne stvara nam probleme, ali jednog dana kad bi počeli radovi u prostoru, moglo bi za nas biti velikih problema, to više što nam industrijska zona zadire u okućnice, vrtove, voćnjake, čiji pristupni put prolazi kao i u prethodnom slučaju.

Zato tražimo poštenu reviziju te pošteno i realno uvažavanje potreba za ovakvom i na ovome mjestu planiranom industrijskom zonom.

Hvala na razumjevanju!

U Mariji Bistrici, 06.02.2015.

Ivan Mesar
Tugonica 129
Marija Bistrica

