

KLASA: 021-04/11-01/ 33
URBROJ: 2140/01-01-11-1
Krapina, 27. rujna 2011.

Na temelju članka 82. st. 1. Poslovnika Županijske skupštine Krapinsko-zagorske županije ("Službeni glasnik Krapinsko-zagorske županije" broj 4/02., 5/06., 11/06. - pročišćeni tekst, 14/09. i 21/09.) sazivam 13. sjednicu Županijske skupštine Krapinsko-zagorske županije za

srijedu, 05. listopada 2011. godine s početkom u 12,00 sati.

Sjednica će se održati u maloj dvorani Pučkog otvorenog učilišta u Krapini, Šetalište hrvatskog narodnog preporoda 13.

Za sjednicu predlažem slijedeći

D N E V N I R E D

1. Usvajanje Skraćenog zapisnika s 12. sjednice Županijske skupštine Krapinsko-zagorske županije održane dana 08. srpnja 2011. godine,
2. Polugodišnji izvještaj o izvršenju Proračuna Krapinsko-zagorske županije za prvo polugodište 2011. godine,
3. Prijedlog II. izmjene Proračuna Krapinsko-zagorske županije za 2011. godinu,
4. Izvješće o utrošku proračunske zalihe za mjesec siječanj - kolovoz 2011. godine,
5. Prijedlog odluke o davanju suglasnosti na Polugodišnji izvještaj o izvršenju Financijskog plana Županijske uprave za ceste Krapinsko-zagorske županije za 2011. godinu,
6. Prijedlog odluke o davanju suglasnosti na Prijedlog II. izmjene i dopune Financijskog plana Županijske uprave za ceste Krapinsko-zagorske županije za 2011. godinu,
7. Izvješće o stanju u prostoru Krapinsko-zagorske županije za razdoblje 2007. - 2010. godine,
8. Prijedlog izjave o osiguranju sredstava za upravljanje zaštićenim područjem u kategoriji spomenik prirode - rijetki primjerak drveća «Hrast Galženjak»,

9. **Prijedlog izjave o osiguranju sredstava za upravljanje zaštićenim područjem u kategoriji spomenik parkovne arhitekture - pojedinačno stablo «Stoljetna lipa u Desiniću»,**
10. **Prijedlog odluke o odobravanju Programa rada Županijskog savjeta mladih za 2012. godinu,**
11. **Prijedlog rješenja o imenovanju mrtvozornica,**
12. **Pitanja i prijedlozi.**

Mišljenja odnosno zaključke radnih tijela Županijske skupštine vezano uz predložene točke dnevnoga reda iznijeti će predsjednici radnih tijela usmeno na sjednici.

NAPOMENA: Zbog obimnosti, za točku 7. Prijedloga dnevnoga reda (*Izvješće o stanju u prostoru Krapinsko-zagorske županije za razdoblje 2007. - 2010. godine*) u materijalima se dostavlja navedeno *Izvješće*. Cjeloviti dokument: *Izvješće o stanju u prostoru Krapinsko-zagorske županije za razdoblje 2007. - 2010. godine, Lista obveznih prostornih pokazatelja o stanju u prostoru i Grafički prilozi*, dostupan je na web stranici Krapinsko-zagorske županije (www.kzz.hr) pod: «Sjednice skupštine, 13. sjednica Županijske skupštine».

Mole se članovi Županijske skupštine da se ovom pozivu odazovu, a u slučaju spriječenosti molim obavijestiti Upravni odjel za poslove župana i Županijske skupštine, na broj telefona 329-258 (Svjetlana Goričan).

Za točnost otpavka
PROČELNICA

Dubravka Sinković

PREDSJEDNIK
ŽUPANIJSKE SKUPŠTINE

Višeslav Ćuk, dr. med., v.r.

Klasa: 021-04/11-01/27
Urbroj: 2140/01-01-11-4

SKRAĆENI ZAPISNIK

sa **12. sjednice Županijske skupštine Krapinsko-zagorske županije**, održane dana 08. srpnja 2011. godine s početkom u 12,00 sati.

Sjednica je održana u maloj dvorani Pučkog otvorenog učilišta u Krapini, Šetalište hrvatskog narodnog preporoda 13.

Predsjednik Županijske skupštine **Višeslav Ćuk** otvorio je sjednicu, pozdravio prisutne članove Županijske skupštine i goste i budući da istoj prisustvuje dovoljan broj članova (od ukupno 45 sjednici prisustvuje 29 članova Županijske skupštine) konstatirao je da se sjednica može održati i da Skupština može pravovaljano odlučivati.

Prisutni članovi Županijske skupštine:

Branko Čičko, Dunja Špoljar, Josip Kovačić, Nina Gradiški Zrinski, Damir Fridelj, Ana Gregurović, Zorko Vidiček, Stjepan Medvedec, Ivan Sadaić, Višeslav Ćuk, Janko Knezić, Milan Husnjak, Jadranka Vučković, Ivan Pavleković, Darko Buklec, Juraj Matkun, Tomislav Krušlin, Renato Ljubić, Željko Čleković, Vanja Vidiček, Stanko Majdak, Alojz Horvat, Stjepan Lojna, Mirko Horvat, Tomislav Basa, Josip Petek, Miljenko Jerneić, Stjepan Jakuš i Martina Jantol.

Sjednici nisu bili prisutni:

Klementina Čavužić, Nevenka Sinković, Milivoj Škvorc, Vlasta Hubicki, Branko Varjačić, Branimir Jerneić, Irena Krsnik, Franjo Jagić, Žarko Tušek, Ivan Šantek, Franjo Novački, Ivana Jakšić Hren, Franjo Futač, Mato Regvar, Bojan Podhraški i Ivica Zaplatić.

Ostali prisutni:

Siniša Hajdaš Dončić-župan, Sonja Borovčak-zamjenica župana, Anđelko Ferek-Jambreč -zamjenik župana, Dubravka Sinković-pročelnica Upravnog odjela za poslove župana i Županijske skupštine, Igor Cigula-pročelnik Upravnog odjela za gospodarstvo i financije, Luka Čuljak-pročelnik Upravnog odjela za poljoprivredu, Petra Vrančić Lež - pročelnica Upravnog odjela za opće i zajedničke poslove, Željko Horvat-pročelnik Upravnog odjela za promet i komunalnu infrastrukturu, Stjepan Bručić-pročelnik Upravnog odjela za prostorno uređenje, gradnju i zaštitu okoliša, Zorica Franjčec-Capar - pročelnica Upravnog odjela za zdravstvo, socijalnu skrb, udruge i mlade, Ivan Lamot - pročelnik Upravnog odjela za obrazovanje, znanost, kulturu, šport i tehničku kulturu, Ines Kos - direktorica Zagorske razvojne agencije, Damir Kovačić- predstavnik tvrtke Agrarno savjetovanje d.o.o., Ivica Glas – predsjednik Vatrogasne zajednice KZZ, Ivan Ištok- ravnatelj Javne ustanove za upravljanje zaštićenim prirodnim vrijednostima na području Krapinsko-zagorske županije, Mirjana Jurman - pročelnica Hrvatskog zavoda za zapošljavanje, Područne službe Krapina, Ivanka Znika - unutarnja revizorica u KZZ i predstavnici medija.

Zapisnik je vodila Svjetlana Goričan.

Županijska skupština je jednoglasno usvojila slijedeći

DNEVNI RED

1. Usvajanje Skraćenog zapisnika s 11. sjednice Županijske skupštine Krapinsko-zagorske županije održane dana 30. svibnja 2011. godine,

2. Prijedlog zaključka vezano uz poskupljenje plina za industrijske potrošače,
3. Vatrogasna zajednica Krapinsko-zagorske županije - Izvješće o radu i Financijsko izvješće za 2010. godinu,
4. Informacija o Strategiji razvoja ljudskih potencijala Krapinsko-zagorske županije 2011.-2013.,
5. Prijedlog odluke o donošenju Strategije ruralnog razvoja Krapinsko-zagorske županije 2011.-2013.,
6. Polugodišnje izvješće o radu župana Krapinsko-zagorske županije za razdoblje siječanj-lipanj 2011. godine,
7. Prijedlog odluke o utvrđivanju pravnih osoba od posebnog interesa za Krapinsko-zagorsku županiju,
8. Prijedlog odluke o načinu provedbe javnog natječaja i uvjetima za članove upravnih i nadzornih odbora trgovačkih društava u kojima Krapinsko-zagorska županija ima dionice ili udjele u vlasništvu,
9. Prijedlog odluke o prodaji nekretnina u vlasništvu Županije za potrebe izgradnje doma za starije i nemoćne osobe u Zaboku,
10. Prijedlog rješenja o razrješenju i imenovanju članova Službeničkog suda u Krapinsko-zagorskoj županiji,
11. Regionalna energetska agencija Sjeverozapadne Hrvatske - promjena sjedišta Ustanove,
12. Izvješće o utrošku proračunske zalihe za razdoblje siječanj - lipanj 2011.,
13. Pitanja i prijedlozi.

Razmotrivši utvrđeni dnevni red, Županijska skupština donijela je akte, kako slijedi:

TOČKA 1.

ZAKLJUČAK kojim se usvaja Skraćeni zapisnik s 11. sjednice Županijske skupštine Krapinsko-zagorske županije održane dana 30. svibnja 2011. godine.

TOČKA 2.

ZAKLJUČAK kojim se traži od Vlade Republike Hrvatske i Ministarstva gospodarstva, rada i poduzetništva da u okviru zakonskih mogućnosti utječu na korekciju cijene plina industrijskim potrošačima odnosno da se poništi odluka o posljednjem poskupljenju plina za 14% te da se ubuduće nadzire opravdanost korekcije cijena plina za industrijske potrošače.

TOČKA 3.

ZAKLJUČAK o potvrđivanju Izvješća o radu i Financijskog izvješća Vatrogasne zajednice Krapinsko-zagorske županije za 2010. godinu.

TOČKA 4.

ZAKLJUČAK o primanju na znanje Informacije o Strategiji razvoja ljudskih potencijala Krapinsko-zagorske županije 2011.-2013. godine.

TOČKA 5.

ODLUKU o donošenju Strategije ruralnog razvoja Krapinsko-zagorske županije 2011.-2013.

TOČKA 6.

ZAKLJUČAK o prihvaćanju Polugodišnjeg izvješća o radu župana Krapinsko-zagorske županije za razdoblje siječanj-lipanj 2011. godine.

TOČKA 7.

ODLUKU o utvrđivanju pravnih osoba od posebnog interesa za Krapinsko-zagorsku županiju.

TOČKA 8.

ODLUKU o načinu provedbe javnog natječaja i uvjetima za članove upravnih i nadzornih odbora trgovačkih društava u kojima Krapinsko-zagorska županija ima dionice ili udjele u vlasništvu.

TOČKA 9.

ODLUKU o prodaji nekretnina u vlasništvu Županije za potrebe izgradnje doma za starije i nemoćne osobe u Zaboku.

TOČKA 10.

RJEŠENJE o razrješenju i imenovanju članova Službeničkog suda u Krapinsko-zagorskoj županiji.

TOČKA 11.

ODLUKU o prihvaćanju Izmjena Sporazuma o osnivanju ustanove Regionalna energetska agencija Sjeverozapadne Hrvatske i davanju suglasnosti na izmjenu Statuta ustanove Regionalne energetske agencije sjeverozapadne Hrvatske.

TOČKA 12.

ZAKLJUČAK o prihvaćanju Izvješća o utrošku proračunske zalihe za razdoblje siječanj-lipanj 2011. godine.

Akti donijeti na ovoj sjednici izvršeni su, pa se predlaže usvajanje Skraćenog zapisnika sa 12. sjednice Županijske skupštine, održane dana 08. srpnja 2011.

Dovršeno u 15.10 sati.

Zapisničarka
Svjetlana Goričan

PREDSJEDNIK
ŽUPANIJSKE SKUPŠTINE
Višeslav Ćuk, dr. med



REPUBLIKA HRVATSKA
KRAPINSKO-ZAGORSKA ŽUPANIJA
Ž U P A N

KLASA: 400-01/11-01/56
URBROJ: 2140/01-02-11-2
Krapina, 27. rujna 2011.

ŽUPANIJSKA SKUPŠTINA

PREDMET: Polugodišnji izvještaj o izvršenju Proračuna Krapinsko-zagorske županije za prvo polugodište 2011. godine

Na temelju članka 32. st. 1. al. 4. Statuta Krapinsko – zagorske županije („Službeni glasnik Krapinsko-zagorske županije“ broj 13/01., 5/06., 11/06.-pročišćeni tekst i 14/09.) **župan Krapinsko - zagorske županije** dana 27. rujna 2011. godine donosi

Z A K L J U Č A K

1. Prihvaća se Polugodišnji izvještaj o izvršenju Proračuna Krapinsko-zagorske županije za prvo polugodište 2011. godine. Sastavni dio Polugodišnjeg izvještaja čini Zaključak o prihvaćanju Izvješća o utrošku proračunske zalihe za razdoblje siječanj-lipanj 2011. godine KLASA: 400-01/11-01/14, URBROJ: 2140/01-01-11-9 od 08. srpnja 2011. godine.
2. Polugodišnji izvještaj iz točke 1. ovog Zaključka sastavni je dio istog, te se podnosi Županijskoj skupštini na razmatranje i usvajanje.
3. Za izvjestitelja po točki 1., a vezano za točku 2. ovog Zaključka zadužuje se Igor Cigula, dipl. oec., pročelnik Upravnog odjela za gospodarstvo i financije.

Ž U P A N
mr. sc. Siniša Hajdaš Dončić

Dostaviti:

1. Županijska skupština,
2. za Zbirku isprava,
3. arhiva.



REPUBLIKA HRVATSKA
KRAPINSKO-ZAGORSKA ŽUPANIJA
Upravni odjel za gospodarstvo i financije
Klasa: 400-01/11-01/56
Urbroj: 2140/01-04-11-1
Krapina, 01. rujna 2011.

ŽUPAN
ŽUPANIJSKA SKUPŠTINA

PREDMET: Polugodišnji izvještaj o izvršenju Proračuna Krapinsko-zagorske županije za prvo polugodište 2011. g.
PRAVNI
TEMELJ: Članak 109. Zakona o proračunu ("Narodne novine", broj 87/2008) te članci 17. i 32. Statuta Krapinsko-zagorske županije ("Službeni glasnik Krapinsko-zagorske županije", broj 13/01, 5/06, 11/06 - pročišćeni tekst i 14/09)

NADLEŽNOST ZA
DONOŠENJE: Županijska skupština

PREDLAGATELJ: Župan

IZVJESTITELJ: Igor Cigula, pročelnik Upravnog odjela za gospodarstvo i financije

OBRAZLOŽENJE:

Člankom 109. st. 1. Zakona o proračunu ("Narodne novine", broj 87/2008) propisano je da upravno tijelo za financije dostavlja županu polugodišnji izvještaj o izvršenju proračuna za prvo polugodište tekuće proračunske godine. Stavkom 2. istoga članka i člankom 32. Statuta Krapinsko-zagorske županije ("Službeni glasnik Krapinsko-zagorske županije", broj 13/01, 5/06, 11/06 - pročišćeni tekst i 14/09) propisano je da župan polugodišnji izvještaj o izvršenju proračuna podnosi na donošenje predstavničkom tijelu.

Obzirom na navedeno, priloženo dostavljamo Polugodišnji izvještaj o izvršenju Proračuna Krapinsko-zagorske županije za prvo polugodište 2011. godine.

Predlaže se Županu da Polugodišnji izvještaj o izvršenju Proračuna Krapinsko-zagorske županije za prvo polugodište 2011. g. prihvati, te podnese Županijskoj skupštini na donošenje.

U nastavku iznosimo obrazloženje Polugodišnjeg izvještaja o izvršenju Proračuna Krapinsko-zagorske županije za prvo polugodište 2011. g.

I. Obrazloženje Polugodišnjeg izvještaja o izvršenju Proračuna Krapinsko-zagorske županije za prvo polugodište 2011. g.

U prvom polugodištu 2011. g. Krapinsko-zagorska županija je ostvarila ukupan prihod od **55.236.620,00 kuna** što je 41,2% godišnjeg plana. Navedena realizacija je za 2.424.925,00 kn ili 4,2% manja u odnosu na isto razdoblje prethodne godine (u relativnom iznosu, realizacija je ove godine bolja: 41,2%, a lani 39,9%).

U istom razdoblju ukupni rashodi iznose **57.660.095,00 kuna**, što je 42,8% od godišnjeg plana, pa je ostvaren manjak prihoda u iznosu od 2.423.475,00 kn. S viškom prihoda iz 2010. godine u iznosu od 815.177,00 kn ukupan manjak prihoda iznosi 1.608.298,00 kuna (u istom razdoblju prethodne godine ukupan manjak iznosio je 2.042.839,00 kn).

Navedeni manjak uzrokovan je zbog nerazmjerne realizacije prihoda i rashoda za potrebe financiranja školstva. Naime, od ukupno planiranih godišnjih sredstava za financiranje decentraliziranih funkcija u školstvu (tekući troškovi) iz Državnog proračuna se mjesečno prihode 1/12 istih, dok su istovremeno troškovi u tom, prvom, polugodištu viši od polovice predviđenih sredstava. U drugoj polovici godine kada su ti troškovi niži pokrije se manjak ostvaren u prethodnom razdoblju.

Od ukupno ostvarenih prihoda, na decentralizirane funkcije u školstvu, zdravstvu i socijalnoj skrbi odnosi se 28.426.363,00 kn ili 51,5% prihoda, na izvorne prihode odnosi se 18.493.043,00 kn ili 33,5%, na pomoći iz Državnog proračuna i JLS odnosi se 5.871.361,00 kn ili 10,6%, dok se na ostale prihode i primitke (pomoći Fonda za zaštitu okoliša i energetska učinkovitost, refundacije, koncesije, donacije, naknade šteta, povрати depozita i zajmova, primici i ostalo) odnosi 2.445.853,00 kn ili 4,4% ukupnih prihoda.

Izvorni prihodi Županije u odnosu na isto razdoblje prethodne godine smanjeni su za 690.351,00 kn ili za 3,6% (Prihodi od poreza na dohodak smanjeni su za 1,3 mln. kn ili za 7,8%, ali su povećane druge pozicije izvornih prihoda – administrativne pristojbe i koncesije).

Struktura prihoda je slijedeća:

Vrsta prihoda	Izvršenje 06/2010.	Plan 2011.	Izvršenje 06/2011.	Izvršenje plana u 2011.	Izvršenje 2011/2010	Udio u ostvar. uk. prih.
A) Prihod od poreza	48.828.315,00	104.907.034,00	45.298.584,00	43,2%	-7,2%	82,0%
B) Pomoći	4.279.103,00	22.801.850,00	6.159.903,00	27,0%	44,0%	11,2%
C) Prihod od imovine	532.150,00	2.625.400,00	1.283.856,00	48,9%	141,3%	2,3%
D) Prihod od prodaje roba i usluga	864.701,00	2.204.699,00	1.293.212,00	58,7%	49,6%	2,3%
E) Ostali prihodi	35.305,00	102.800,00	183.350,00	178,4%	419,3%	0,3%
F) Prihod od prodaje proiz. dug. imovine	9.600,00	45.000,00	7.300,00	16,2%	-24,0%	0,0%
G) Primici	3.112.370,00	1.418.200,00	1.010.415,00	71,2%	-67,5%	1,8%
Ukupno	57.661.544,00	134.104.983,00	55.236.620,00	41,2%	-4,2%	100,0%

A) Strukturu prihoda od poreza (45.298.584,00 kuna) čine:

- Porez na dohodak: **44.440.635,00 kn**
Radi se o najznačajnijem poreznom prihodu Županije, od čega se na decentralizirana sredstva za školstvo, zdravstvo i socijalnu skrb odnosi 28.426.363,00 kn, a 16.014.272,00 kn odnosi se na izvorni prihod od poreza na dohodak koji je u odnosu na prvo polugodište 2010. g. manji za 7,8%.
- Županijski porezi: **857.949,00 kuna**
Od tih prihoda, 104.588,00 kn se odnosi na porez na nasljedstva i darove, 207.900,00 kn na porez na automate za zabavu i 545.461,00 kn na porez na cestovna motorna vozila (prihodi od poreza na cestovna motorna vozila se u najvećoj mjeri ostvaruju u drugom polugodištu kada se izdaju rješenja za naplatu istog).

B) Strukturu prihoda od pomoći (6.159.903,00 kuna) čine:

- Pomoći međunarodnih organizacija: **5.555,00 kn**
Odnosi se na financiranje EU projekta.
- Pomoći iz državnog proračuna: **4.603.575,00 kn**
Od tog iznosa 1.164.837,00 kn odnosi se na ime dotacije (75% transfer za programe gradova/općina), 55.200,00 kn je za predškolski odgoj (Krapinske Toplice), 660.777,00 kn za refundaciju plaća UO za prostorno uređenje, gradnju i zaštitu okoliša, 346.626,00 kn za sufinanciranje kamata po poduzetničkim kreditima, 144.500,00 kn za programe europskih integracija, 8.000,00 kn čine ostale tekuće pomoći (Ministarstvo kulture) i 2.223.635,00 kn čine sredstva za popis stanovništva.
- Pomoći iz proračuna gradova/općina: **1.267.786,00 kuna**
Od tog iznosa 1.151.568,00 kn odnosi se na sufinanciranje školstva, 54.650,00 kn je za sufinanciranje sustava za dobivanje energije iz obnovljivih izvora kod građana (solarni kolektori), 30.159,00 kn je za projekt s Državnom geodetskom upravom (prostorne podloge), 9.696,00 kn je za sufinanciranje kamata po poduzetničkim kreditima, dok se preostali dio pomoći u iznosu od 21.713,00 kn odnosi se na financiranje izrade prostornih planova.
- Pomoći od ostalih subjekata: **282.987,00 kuna**
Od tog iznosa 149.372,00 kn odnosi se na tekuće pomoći Fonda za zaštitu okoliša i energetske učinkovitost za sufinanciranje mjera energetske učinkovitosti na školskim zgradama, a 67.438,00 kn su također sredstva Fonda doznačena na ime sufinanciranja sanacije odlagališta otpada. Preostalih 66.177,00 kn odnosi se na sufinanciranje projekta s Državnom geodetskom upravom (prostorne podloge) od strane ŽUC-a KZZ.

C) Strukturu prihoda od imovine (1.283.856,00 kuna) čine:

- Prihodi od financijske imovine: **24.665,00 kuna**
Odnose se na prihod od kamata (dani krediti malom i srednjem poduzetništvu i poljoprivrednicima, kamate na deponirana sredstva i na sredstva po viđenju).
- Prihodi od nefinancijske imovine: **1.259.191,00 kuna**
Od tog iznosa 881.500,00 kn odnosi se na prihod od koncesija u zdravstvu, 50.554,00 kn na koncesije od voda, 505,00 kn je prihod od zakupa imovine, 202.030,00 kn čini prihod od korištenja i eksploatacije mineralnih sirovina, a 124.602,00 kn je prihod od lovo zakupnine.

D) Strukturu prihoda od prodaje roba i usluga (1.293.212,00 kuna) čine:

- Administrativne (upravne) pristojbe: **1.182.087,00 kuna**
Od tog iznosa 335.807,00 kn odnosi se na županijske upravne pristojbe, a 846.280,00 kn na prihode od prodaje državnih biljega.
- Prihodi po posebnim propisima: **111.125,00 kuna**
Odnose se na prihode od otkupa natječajne dokumentacije, na prihode od dozvola za linijski prijevoz i dozvola za gospodarenje otpadom, na prihode od najma i refundacije troškova te ostalo.

E) Strukturu ostalih prihoda (183.350,00 kuna) čine:

- Tekuće donacije od trgovačkih društava: **183.350,00 kn**
Od tog iznosa 104.550,00 kn je donacija Philips-a, 78.800,00 kn je donacija Privredne banke Zagreb d.d..

F) Strukturu prihoda od prodaje proizvodne dugotrajne imovine (7.300,00 kuna**) čini:**

- Prihod od prodaje osnovnog stada iz robnih rezervi (7.300,00 kn).

G) Strukturu primitaka (1.010.415,00 kuna) čine:

- Na povrat depozita za kreditiranje malog i srednjeg poduzetništva u turizmu te na povrat glavnica kredita malog i srednjeg poduzetništva te poljoprivrednika odnosi se 997.234,00 kn, a 13.181,00 kn odnosi se na primitke od povrata aktiviranih jamstava za kredite malom i srednjem poduzetništvu.

Rashodi i izdaci po nositeljima, korisnicima i namjenama u iznosu od **57.660.095,00 kuna** izvršeni su kako slijedi:

- 4.823.996,00 kn – Upravni odjel za gospodarstvo i financije,
- 1.399.337,00 kn – Upravni odjel za poljoprivredu,
- 990.956,00 kn – Upravni odjel za promet i komunalnu infrastrukturu,
- 3.524.775,00 kn – Upravni odjel za prostorno uređenje, gradnju i zaštitu okoliša,
- 10.947.488,00 kn – Upravni odjel za zdravstvo, socijalnu skrb, udruge i mlade,
- 29.591.692,00 kn – Upravni odjel za obrazovanje, kulturu, sport i tehničku kulturu,
- 4.842.274,00 kn – Upravni odjel za poslove Župana i Županijske skupštine,
- 1.539.577,00 kn – Upravni odjel za opće i zajedničke poslove.

RAZDJEL 001 – UPRAVNI ODJEL ZA GOSPODARSTVO I FINACIJE

U ovom razdjelu utrošeno je 4.823.996,00 kuna što je 39,4% od godišnjeg plana. Od navedenih rashoda, 1.195.020,00 kn odnosi se na rashode poslovanja te na uređenje radnog prostora i nabavu opreme za potrebe Upravnog odjela, a preostali iznos od 3.628.976,00 kn utrošen je kako slijedi:

- Razvoj gospodarstva - 3.310.056,00 kn,
- Razvoj turizma – 318.920,00 kn.

Detaljna struktura svih rashoda Upravnog odjela prikazana je u samom dokumentu „Polugodišnji izvještaj o izvršenju Proračuna Krapinsko-zagorske županije za 2011. g.“ koji se nalazi u prilogu ovog obrazloženja.

RAZDJEL 002 – UPRAVNI ODJEL ZA POLJOPRIVREDU,

Ukupni rashodi ostvareni su u iznosu od 1.399.337,00 kuna što je 30,9% od godišnjeg plana. Za rashode poslovanja Upravnog odjela i nabavu opreme utrošeno je 615.174,00 kn, a ostatak od 784.163,00 kn utrošen je kako slijedi:

- Razvoj stočarstva – 364.180,00 kn,
- Razvitak biljne proizvodnje – 101.213,00 kn,
- Ruralni razvitak – 57.290,00 kn,
- Otplata kredita – 36.716,00 kn,
- Razvitak agroturizma – 66.028,00 kn,
- Lovstvo i šumarstvo – 15.605,00 kn,
- Gospodarske manifestacije i promocije – 107.874,00 kn,
- Regresiranje kamata – 35.257,00 kuna.

Detaljna struktura svih rashoda Upravnog odjela prikazana je u samom dokumentu „Polugodišnji izvještaj o izvršenju Proračuna Krapinsko-zagorske županije za 2011. g.“ koji se nalazi u prilogu ovog obrazloženja.

RAZDJEL 003 – UPRAVNI ODJEL ZA PROMET I KOMUNALNU INFRASTRUKTURU

U ovom odjelu utrošeno je 990.956,00 kuna što je 19,5% od godišnjeg plana. Od navedenog iznosa, na rashode poslovanja Upravnog odjela i nabavu opreme odnosi se 375.487,00 kn, a preostali iznos od 615.469,00 kn utrošen je kako slijedi:

- Poboljšanje prometne infrastrukture – 540.655,00 kn,
- Poboljšanje komunalne infrastrukture i vodoopskrbe – 74.814,00.

Detaljna struktura svih rashoda Upravnog odjela prikazana je u samom dokumentu „Polugodišnji izvještaj o izvršenju Proračuna Krapinsko-zagorske županije za 2011. g.“ koji se nalazi u prilogu ovog obrazloženja.

RAZDJEL 004 – UPRAVNI ODJEL ZA PROSTORNO UREĐENJE, GRADNJU I ZAŠTITU OKOLIŠA

Ukupni rashodi ostvareni su u iznosu od 3.524.775,00 kuna što je 25,4% od godišnjeg plana. Za rashode poslovanja Upravnog odjela i nabavu opreme utrošeno je 2.186.024,00 kn, a ostatak od 1.338.751,00 kn utrošen je kako slijedi:

- Zaštita prirode i okoliša – 219.191,00 kn,
- Zavod za prostorno uređenje – 662.563,00 kn,
- JU za upravljanje zaštićenim prirodnim vrijednostima na području KZZ – 456.997,00 kn.

Detaljna struktura svih rashoda Upravnog odjela prikazana je u samom dokumentu „Polugodišnji izvještaj o izvršenju Proračuna Krapinsko-zagorske županije za 2011. g.“ koji se nalazi u prilogu ovog obrazloženja.

RAZDJEL 005 – UPRAVNI ODJEL ZA ZDRAVSTVO, SOCIJALNU SKRB, UDRUGE I MLADE

U ovom odjelu utrošeno je 10.947.488,00 kuna što je 35,3% od godišnjeg plana. Od navedenog iznosa, na rashode poslovanja Upravnog odjela i nabavu opreme odnosi se 403.992,00 kn, a preostali iznos od 10.543.496,00 kn utrošen je kako slijedi:

- Zdravstvo – 8.943.916,00 kn (od čega su 6.462.508,00 kn sredstva za decentralizirane funkcije, 751.376,00 kn su sredstva domova zdravlja od koncesija, a 1.730.031,00 kn su izvorna sredstva),
- Socijalna skrb – 1.040.070,00 kn (od čega su 852.457,00 kn sredstva za decentralizirane funkcije, a 187.613,00 kn su izvorna sredstva),
- Donacije mladim i udrugama – 559.510,00 kn (izvorna sredstva).

Detaljna struktura svih rashoda Upravnog odjela prikazana je u samom dokumentu „Polugodišnji izvještaj o izvršenju Proračuna Krapinsko-zagorske županije za 2011. g.“ koji se nalazi u prilogu ovog obrazloženja.

RAZDJEL 006 – UPRAVNI ODJEL ZA OBRAZOVANJE, KULTURU, SPORT I TEHNIČKU KULTURU

Ukupni rashodi ostvareni su u iznosu od 29.591.692,00 kuna što je 52,2% od godišnjeg plana. Za rashode poslovanja Upravnog odjela i nabavu opreme utrošeno je 395.660,00 kn, a ostatak od 29.196.032,00 kn utrošen je kako slijedi:

- Obrazovanje – 28.008.761,00 kn (od čega su 24.227.746,00 kn sredstva za decentralizirane funkcije, 1.146.452,00 kn su sredstva JLS, 36.800,00 kn su sredstva Ministarstva za predškolski odgoj djece s teškoćama u razvoju u osnovnoj školi pri bolnici u Krapinskim Toplicama, a 2.597.763,00 kn su izvorna sredstva),
- Kultura, sport i tehnička kultura – 1.187.271,00 kn (izvorna sredstva),

Detaljna struktura svih rashoda Upravnog odjela prikazana je u samom dokumentu „Polugodišnji izvještaj o izvršenju Proračuna Krapinsko-zagorske županije za 2011. g.“ koji se nalazi u prilogu ovog obrazloženja.

Iz opisa rashoda u prethodna dva upravna odjela vidljivo je da je za decentralizirane funkcije u zdravstvu, školstvu i socijalnoj skrbi utrošeno 31.542.711,00 kn, dok je istovremeno prihodovano 28.426.363,00 kn za decentralizirane funkcije. Iz toga proizlazi manjak naveden na početku ovog Obrazloženja.

RAZDJEL 007 – UPRAVNI ODJEL ZA POSLOVE ŽUPANA I ŽUPANIJSKU SKUPŠTINU

U ovom odjelu utrošeno je 4.842.274,00 kuna što je 55,0% od godišnjeg plana. Od navedenog iznosa, na rashode poslovanja Upravnog odjela te na uređenje radnog prostora i nabavu opreme za potrebe Upravnog odjela odnosi se 2.429.948,00 kn, a preostali iznos od 2.412.326,00 kn utrošen je kako slijedi:

- Predstavnička i izvršna tijela – 2.259.315,00 kn,
- Europske integracija – 153.011,00 kn.

Detaljna struktura svih rashoda Upravnog odjela prikazana je u samom dokumentu „Polugodišnji izvještaj o izvršenju Proračuna Krapinsko-zagorske županije za 2011. g.“ koji se nalazi u prilogu ovog obrazloženja.

RAZDJEL 008 – UPRAVNI ODJEL ZA OPĆE I ZAJEDNIČKE POSLOVE

Ukupni rashodi ostvareni su u iznosu od 1.539.577,00 kuna što je 56,8% od godišnjeg plana. Za rashode poslovanja Upravnog odjela i nabavu opreme utrošeno je 1.161.965,00 kn, a ostatak od 377.612,00 kn utrošen je kako slijedi:

- Protupožarna i civilna zaštita – 377.612,00 kn.

Detaljna struktura svih rashoda Upravnog odjela prikazana je u samom dokumentu „Polugodišnji izvještaj o izvršenju Proračuna Krapinsko-zagorske županije za 2011. g.“ koji se nalazi u prilogu ovog obrazloženja.

II. Proračunska zaliha za razdoblje 01. siječnja do 30. lipnja 2011. g.

U skladu s člankom 108. Zakona o proračunu (NN. 87/2008) sastavni dio polugodišnjeg izvještaja o izvršenju proračuna je i izvještaj o korištenju proračunske zalihe. Županijska skupština je na 12. sjednici održanoj dana 08. srpnja 2011. g. donijela Zaključak (Klasa: 400-01/11-01/14, Urbroj: 2140/01-01-11-9) kojim se prihvaća Izvješće o utrošku proračunske zalihe za razdoblje siječanj – lipanj 2011. g.. Navedeni Zaključak nalazi se u prilogu ovog obrazloženja i sastavni je dio Polugodišnjeg izvještaja o izvršenju Proračuna Krapinsko-zagorske županije za prvo polugodište 2011. g..

Tako je u prvom polugodištu 2011. g. za hitne i nepredviđene izdatke isplaćeno 18.300,00 kuna i to za namjene prema priloženom Zaključku.

III. Stanje aktivnih jamstava

Sastavni dio polugodišnjeg izvještaja o izvršenju proračuna je i stanje aktivnih jamstava.

Stanje aktivnih jamstava na dan 30.06.2011. g. iznosi 12.264.081,56 kn, od čega se na jamstvo komunalnim poduzećima po kreditu HBOR-a odnosi 4.764.081,56 kn, a na jamstvo Općoj bolnici Zabok po kreditu kod Zagrebačke banke za izgradnju bolnice 7.500.000,00 kn. Jamstvo komunalnim poduzećima dano je na rok od 1998. do 2013. g., a OB Zabok na rok od 2007. do 2017. godine. Do sada nije bilo poziva na plaćanje po danim jamstvima.

Pročelnik
Igor Cigula

REPUBLIKA HRVATSKA
KRAPINSKO-ZAGORSKA ŽUPANIJA
ŽUPANIJSKA SKUPŠTINA

KLASA:400-01/11-01/56
URBROJ:2140/01-01-11-3
Krapina, __ listopad 2011.

Temeljem lanka 110. Zakona o prora unu ("Narodne novine" br. 87/08) i lanka 17. Statuta Krapinsko-zagorske županije ("Službeni glasnik Krapinsko-zagorske županije" br. 13/01,5/06,11/06-pro iš eni tekst i 14/09) Županijska skupština Krapinsko-zagorske županije na 13. sjednici održanoj dana __ listopada 2011. godine donijela je

POLUGODIŠNJI IZVJEŠTAJ O IZVRŠENJU PRORA UNA
KRAPINSKO ZAGORSKE ŽUPANIJE ZA 2011. GODINU

I. OP I DIO

lanak.1.

Polugodišnji izvještaj o izvršenju Prora una Krapinsko-zagorske županije za 2011. godinu (u daljnjem tekstu Polugodišnji izvještaj) sastoji se od:

A. RA UN PRIHODA I RASHODA

PRIHODI	132.641.783	54.218.905
PRIHODI OD PRODAJE NEFINAN. IMOVINE	45.000	7.300
RASHODI	107.531.992	48.057.639
RASHODI ZA NEFINANCIJSKU IMOVINU	26.976.168	9.591.618
RAZLIKA - VISAK / MANJAK	1.821.377	3.423.052

B. RA UN ZADUŽIVANJA / FINANCIRANJA

PRIMICI OD FINAN. IMOVINE I ZADUZIVANJA	1.418.200	1.010.415
IZDACI ZA FINAN. IMOVINU I OTPL.ZAJMOVA	412.000	10.838
NETO ZADUZIVANJE / FINANCIRANJE	1.006.200	999.577

C. PRORA UN UKUPNO

PRIHODI I PRIMICI UKUPNO	134.104.983	55.236.620
RASHODI I IZDACI UKUPNO	134.920.160	57.660.095
VISAK IZ PRETHODNE GODINE	815.177	
MANJAK TEKU E GODINE		2.423.475

Ilanak 2.

Prihodi i primici, rashodi i izdaci utvr eni su za 2011. godinu kako slijedi:

A. PRIHODI I RASHODI

Razred Skupina Podskupina

			PLAN 2011	POLUGOD.OBR 2011	INDEKS
		PRIHODI UKUPNO	132.686.783	54.226.205	41
6		PRIHODI	132.641.783	54.218.905	41
	61	PRIHODI OD POREZA	57.350.000	24.915.807	43
		611 POREZ I PRIREZ NA DOHODAK	51.000.000	24.057.858	47
		6111 Porez i prir.na doh.od nesam.rada- za red. djelatnost	33.600.000	16.723.494	50
		6111 Porez i prirez na dohodak od nesam.rada-za dec.funk.	18.000.000	8.043.586	45
		6112 Porez i prirez na dohodak od samostalnih djelatnosti	1.600.000	1.170.536	73
		6113 Porez i prirez na dohodak od imovine i imovinskih prava	300.000	169.800	57
		6117 Povrat poreza i prireza na dohodak po godišnjoj prijavi	-2.500.000	-2.049.558	82
		613 POREZ NA IMOVINU-nasljedstva i darove	150.000	104.588	70
		6132 Porez na nasljedstva i darove	150.000	104.588	70
		614 POREZ NA ROBU I USLUGE	6.200.000	753.361	12
		6145 Porez na cest.mot.vozila	5.800.000	545.461	9
		6148 Naknade za prire ivanje igara na sre u	400.000	207.900	52

63	POMO I	70.358.884	26.542.680	38
	632 Pomo i od me unarodnih organizacija	358.350	5.555	2
	6321 Teku e pomo i od me unarodn. organiz.	358.350	5.555	2
	633 Pomo i iz prora una	15.121.500	5.871.361	39
	6331 Teku e pomo i iz Državnog prora una	8.162.500	4.603.575	56
	6331 Teku e pomo i od JLS	5.899.000	1.267.786	21
	6332 Kapitalne pomo i od JLS	1.060.000		
	634 Pomo i od ostalih subjekata	7.322.000	282.987	4
	6341 Teku e pomo i Fonda za zašt.okoliša	1.656.000	149.373	9
	6341 Teku e pomo i od izvan pror.korisnika (ŽUC)	266.000	66.177	25
	6342 Kapitalne pomo i-Fond za zaštitu okoliša	5.400.000	67.437	1
	635 Pomo i izravnanja za decentraliz. Funkcije	47.557.034	20.382.777	43
	6351 Teku e pomo i izravnanja za decentr.funkcije	47.557.034	20.382.777	43
64	PRIHODI OD IMOVINE	2.625.400	1.283.856	49
	641 Prihodi od financijske imovine	132.000	14.095	11
	6413 Kamate na oro ena sredstva i dep.po vi enju	30.000	13.683	46
	6414 Prihodi od zateznih kamata	2.000	412	21
	6416 Prihodi od dividendi	100.000		0
	642 Prihodi od nefinancijske imovine	2.463.400	1.259.191	51
	6421 Naknade za koncesije	1.932.400	932.055	48
	6422 Prihodi od zakupa i iznajmljivanje imovine	1.000	505	50
	6423 Ostali prihodi od nefinancijske imovine	530.000	326.632	62
	643 Prihodi od kamata na dane zajmove	30.000	10.570	35
	6436 Prihodi od kamata -otpl. kredita	30.000	10.570	35
65	PRIHODI OD PROD. ROBA I USLUGA	2.204.699	1.293.212	59
	651 Administrativne (upravne) pristojbe	1.950.000	1.182.087	61
	6512 Župan.,grad. I op . pristojbe i naknade	600.000	335.807	56
	6513 Ostale upravne pristojbe	1.350.000	846.280	63
	652 Prihodi po posebnim propisima	254.699	111.125	44
	6526 Ostali nespomenuti prihodi	254.699	111.125	44
66	OSTALI PRIHODI	102.800	183.350	178
	663 Donacije od pravnih i fizi kih osoba izvan op e države	102.800	183.350	
	6631 Donacije PBZ-PHILIPS	102.800	183.350	178
7	PRIHODI OD PRODAJE NEFINANC. IMOVINE	45.000	7.300	16
72	PRIHODI OD PROD. PROIZV.DUG.IMOVINE	45.000	7.300	16
	725 Prihodi od prodaje višegod.nasada i osn.stada	45.000	7.300	16
	7252 Osnovno stado	45.000	7.300	16

		RASHODI UKUPNO	134.508.160	57.649.257	43
3		RASHODI POSLOVANJA	107.531.992	48.057.639	45
	31	RASHODI ZA ZAPOSLENE	14.380.600	7.774.133	54
		311 Plaće	10.389.300	5.060.457	49
		3111 Plaće za redovan rad	10.389.300	5.060.457	49
		312 Ostali rashodi za zaposlene	2.266.500	1.866.338	82
		3121 Ostali rashodi za zaposlene	2.266.500	1.866.338	82
		313 Doprinosi na plaće	1.724.800	847.338	49
		3132 Doprinosi za zdravstveno osiguranje	1.577.900	776.735	49
		3133 Doprinosi za zapošljavanje	146.900	70.603	48
	32	MATERIJALNI RASHODI	59.623.922	31.558.355	53
		321 Naknade troškova zaposlenima	7.236.585	4.040.650	56
		3211 Službena putovanja	1.296.175	652.122	50
		3212 Naknada za prijevoz, za rad na terenu i odvojeni život	5.537.500	3.247.707	59
		3213 Stručno usavršavanje zaposlenika	402.910	140.821	35
		322 Rashodi za materijal i energiju	14.689.707	9.352.423	64
		3221 Uredski materijal i ostali materijalni rashodi	3.146.519	1.475.515	47
		3222 Materijal i sirovine	1.026.495	749.723	73
		3223 Energija	9.378.286	6.579.345	70
		3224 Materijal i dijelovi za tekuće i investicijsko održavanje	869.005	396.410	46
		3225 Sitni inventar i autogume	147.272	101.112	69
		3227 Službena, radna i zaštitna odjeća	122.130	50.318	41
		323 Rashodi za usluge	31.756.836	15.268.439	48
		3231 Usluge telefona, pošte i prijevoza	13.801.123	7.591.614	55
		3232 Usluge tekućeg i investicijskog održavanja	6.772.849	2.707.506	40
		3233 Usluge promidžbe i informiranja	825.282	404.429	49
		3234 Komunalne usluge	2.003.528	1.126.474	56
		3235 Zakupnine i najamnine	358.300	194.932	54
		3236 Zdravstvene i veterinarske usluge	1.074.886	556.658	52
		3237 Intelektualne i osobne usluge	4.726.146	1.833.151	39
		3238 Računalne usluge	343.800	168.725	49
		3239 Ostale usluge	1.850.922	684.950	37
		324 Naknade troškova osobama izvan radnog odnosa	47.100	42.410	90
		3241 Naknade ostalih troškova	47.100	42.410	90
		329 Ostali nespomenuti rashodi poslovanja	5.893.694	2.854.433	48
		3291 Naknade za rad predstavnika i izvršnih tijela, povjerenika i sl.	786.000	319.297	41

	3292 Premije osiguranja	644.466	224.278	35
	3293 Reprezentacija	682.780	111.017	16
	3294 lanarine	199.370	119.431	60
	3299 Ostali nespomenuti rashodi poslovanja	3.581.078	2.080.410	58
34	FINANCIJSKI RASHODI	474.670	211.728	45
	342 Kamate za primljene zajmove	22.000	335	2
	3428 Kamate za primljene zajmove od drugih raz.vlasti,inoz.vla	22.000	335	2
	343 Ostali financijski rashodi	452.670	211.393	47
	3431 Bankarske usluge i usluge platnog prometa	397.220	187.723	47
	3433 Zatezne kamate	23.250	11.820	51
	3434 Ostali nespomenuti fin.rashodi	32.200	11.850	37
35	SUBVENCije	7.366.000	2.504.877	34
	351 Subvenc.trg.društva u jav.sektoru	450.000	231.000	51
	3512 Subv. trg.dr.u javnom sektoru	450.000	231.000	51
	352 Subv. trg.dr.,obr.,pod.izv.jav.sektoru	6.916.000	2.273.877	33
	3522 Subvencije trg. društ. izvan javnog sektora	20.000	2.500	13
	3523 Subvencije poljoprivr., obrtnicima, malim i srednj. pod.	6.896.000	2.271.377	33
36	POMO I	8.300.900	1.285.416	15
	363 Pomo i unutar op e države	8.300.900	1.285.416	15
	3631 Teku e pomo i unutar op e države	4.155.400	669.103	16
	3632 Kapitalne pomo i unutar op e države	4.145.500	616.313	15
37	NAKNADE GRA . I KU . IZ ZAV.I IZ PROR.	6.266.800	1.990.427	32
	372 Naknada gra . i ku iz prora una	6.266.800	1.990.427	32
	3721 Naknade gra anima i ku anstvima u novcu	4.066.800	831.541	20
	3722 Naknade gra anima i ku anstvima u novcu	2.200.000	1.158.886	53
38	DONACIJE I OSTALI RASHODI	11.119.100	2.732.703	25
	381 Teku e donacije	5.323.100	2.452.695	46
	3811 Teku e donacije u novcu	5.323.100	2.452.695	46
	382 Kapitalne donacije	386.000	177.000	46
	3821 Kapitalne donacije neprofitnim organizacijama	386.000	177.000	46
	383 Naknada štete pravnim i fiz.osobama	35.000	5.000	14
	3831 Naknade štete pravnim i fizi kim osobama	35.000	5.000	14
	385 Izvanredni rashodi	105.000		0
	3851 Nepredvi eni rashodi do visine prora unske pri uve	100.000		0
	3859 Ostali izvanredni rashodi	5.000		
	386 Kapitalne pomo i	5.270.000	98.008	2
	3861 Kapitalne pomo i bankama i ost.fin.instituc.i trg. rušt. u jav.sekt.	5.140.000	98.008	2
	3863 Kapitalne pomo i poljoprivrednicima	130.000		0

4		RASHODI ZA NABAVU NEFIN.IMOVINE	26.976.168	9.591.618	36
	41	RASHODI ZA NABAVU NEPROIZVEDENE IMOVINE	3.210.000	1.603.089	50
		412 Nematerijalna imovina	3.210.000	1.603.089	50
		4124 Ostala prava	3.210.000	1.603.089	50
	42	RASHODI ZA NAB. PROIZ.DUG. IMOVINE	15.964.821	5.756.269	36
		421 Gra evinski objekti	13.100.000	5.019.292	38
		4212 Poslovni objekti	12.900.000	5.019.292	39
		4214 Ostali gra evinski objekti	200.000		
		422 Postrojenja i oprema	2.467.925	719.490	29
		4221 Uredska oprema i namještaj	989.925	386.290	39
		4223 Oprema za održavanje i zaštitu	19.000	18.734	99
		4224 Medicinska i laboratorijska oprema	1.200.000	250.000	21
		4227 Ure aji, strojevi i oprema za ostale namjene	259.000	64.466	25
		423 Nabava opreme	42.000		0
		4231 Prijevozna sredstva u cestovnom prometu	42.000		0
		424 Knjig.,umj.djela i ost.izložb.vrijednosti	34.896	17.487	50
		4241 Knjige u knjižnicama	34.896	17.487	50
		426 Nematerijalna proizvedena imovina	320.000		0
		4262 Ulaganja u ra unalne programe	20.000		0
		4264 Ostala nematerijalna proizvedena imovina	300.000		0
	45	RASHODI ZA DOD.UL.NA NEF.IMOVINI	7.801.347	2.232.260	29
		451 Dodatna ulaganja na gra . objektima	4.824.324	915.237	19
		4511 Dodatna ulaganja na gra evinskim objektima	4.824.324	915.237	19
		454 Dodatna ulaganja za ost.nefin.imovinu	2.977.023	1.317.023	44
		4541 Dodatna ulaganja za ostalu nefinancijsku imovinu	2.977.023	1.317.023	44

B. PRIMICI I IZDACI - NETO ZADUŽIVANJE

		PRIMICI			
8		PRIMICI OD FINAN. IMOVINE I ZADUZ.	1.418.200	1.010.415	71
	81	PRIM.OTPL.(POV.)GL.DAN.ZAJMOVA	1.418.200	1.010.415	71
		812 Primici (pov.) gl.zajm.dan.neprof.org.,gra ,ku	3.000		
		8121 Primici (pov.) gl.zajm.dan.neprof.org.,gra ,ku	3.000		
		815 Prim. (pov.) gl.zajm.dan.bank.-polj. I malo pod.	1.100.200	997.234	91
		8153 Povrat danih depozita	1.100.200	997.234	91
		816 Primici(povrati) glavnica zajmova od trg.društ.	215.000	13.181	6
		8164 Povrat danih zajmova poduz. - aktivirano jamstvo	215.000	13.181	6

	817 Povrat zajmova danih drugim razinama vlasti	100.000		
	8173 Povrat zajmova - grad Oroslavje	100.000		
	IZDACI			
5	IZDACI ZA FINAN.IMOVINU I OTPL.ZAJM.	412.000	10.838	3
51	IZDACI ZA DANE ZAJMOVE	45.000		
	512 Izdaci za dane zajmove neprof.org.,gra an.i ku .	45.000		
	5121 Dani zajmovi neprofit. Organizac.,gra anima i ku an.u tuzemstvu	45.000		
53	IZDACI ZA DIONICE I UDJELE U GLAVNICI	5.000	5.000	100
	532 Dionice i udjeli u glav.trg.društ. u javnom sektoru	5.000	5.000	100
	5321 Dionice i udjeli u glavnici trg.društ. u javnom sektoru	5.000	5.000	100
54	IZDACI ZA OTPL.GL.PRIMLJ.ZAJMOVA	362.000	5.838	2
	547 Otplata glavnice primljenih zajmova od drugih raz.vlasti	362.000	5.838	2
	5471 Otplata glavnice primlj. zajmova od drž. prora una-dugor.	65.000	5.838	9
	5473 Otplata glavnice primljenih zajmova od gradkih prora una	80.000		
	5474 Otplata glavnice primljenih zajmova od op . Prora una	217.000		
C	PRORA UN UKUPNO			
	PRIHODI I PRIMICI UKUPNO	134.104.983	55.236.620	41
	RASHODI I IZDACI UKUPNO	134.920.160	57.660.095	43
	VISAK IZ PRETHODNE GODINE	815.177		
	MANJAK TEKU E GODINE		2.423.475	
	MANJAK ZA POKRITI U SLIJEDE EM RAZDOBLJU		1.608.298	

II. POSEBNI DIO

Ilanak 3.

Rashodi i izdaci po programima i proračunskim klasifikacijama za 2010. god.raspoređuju se:

RAZDJEL 001 - UPRAVNI ODJEL ZA GOSPODARSTVO I FINACIJE	12.232.500	4.823.996	39
---	-------------------	------------------	-----------

GLAVA 10 JAVNA UPRAVA I ADMINISTRACIJA

GLAVNI PROGRAM: E01 - JAVNA UPRAVA I ADMINISTRACIJA

PROGRAM: E01 1000 - JAVNA UPRAVA I ADMINISTRACIJA

AKTIVNOST: E01 1000 A10 2001 - JAVNA UPRAVA I ADMINISTRACIJA - GOSPODARSTVO I TURIZAM

Razred	NOSITELJI, KORISNICI, NAMJENA	I IZMJENA	POLUG. IZVJESTAJ	INDEKS
3	RASHODI POSLOVANJA	2.156.500	1.093.747	51
31	RASHODI ZA ZAPOSLENE	1.302.200	749.470	58
3111	Plaće	865.800	434.699	50
3121	Ostali rashodi za zaposlene	286.600	239.516	84
313	Doprinosi na plaće	149.800	75.255	50
3132	Doprinosi za zdrav.osiguranje	134.200	67.430	50
3133	Doprinosi za zapošljavanje	15.600	7.825	50
32	MATERIJALNI RASHODI	769.300	299.691	39
321	Naknade troškova zaposlenima	71.000	40.223	57
3211	Službena putovanja	6.000	5.098	85
3212	Naknade za prijevoz na posao i s posla	62.000	33.105	53
3213	Stručno usavršavanje zaposlenika	3.000	2.020	67
322	Rashodi za materijal i energiju	33.000	20.841	63
3221	Uredski materijal i ostali mat.rash.	12.000	7.453	62

3223 Energija	19.000	11.371	60
3224 Materijal i dijelovi za tek.,i inv. Održ.	2.000	2.017	101
323 Rashodi za usluge	649.000	234.060	36
3231 Usluge telefona,pošte i prijevoza	38.000	18.948	50
3232 Usluge tek. I invest. Održavanja	182.000	84.714	47
3233 Usluge promidžbe i informiranja	8.000	5.520	69
3234 Komunalne usluge	28.000	13.943	50
3236 Zdravstvene usluge	9.000	10.450	116
3237 Intelektualne usluge	59.000	58.667	99
3239 Intelektualne usluge	325.000	41.819	13
324 Naknada troškova osobama izvan radnog odnosa	4.300	919	21
3241 Doprinosi MO -volonteri	4.300	919	21
329 Ostali nespomenuti rashodi poslovanja	12.000	3.648	30
3292 Premije osiguranja	6.000	2.647	44
3293 Reprezentacija	1.000	263	26
3299 Ostali nespomenuti rashodi poslovanja	5.000	738	15
34 FINANCIJSKI RASHODI	85.000	44.586	52
343 Ostali financijski rashodi	85.000	44.586	52
3431 Bankarske usluge i usl.platnog prometa	80.000	44.371	55
3433 Zatezne kamate	5.000	215	4
UKUPNO AKTIVNOST	2.156.500	1.093.747	51

KAPITALNI PROJEKT: K104001 - INFORMATIZACIJA I OPREMA

4 RASHODI ZA NABAVU NEFINANCIJSKE IMOVINE	107.000	101.273	95
42 RASHODI ZA NABAVU PROIZVEDENE DUGOTRAJNE IMOVINE	27.000	21.256	79
4221 Uredska oprema i namještaj	27.000	21.256	79
45 RASHODI ZA DODATNA ULAGANJA NA NEFIN. IMOVINI	80.000	80.018	100
451 Dodatna ulaganja na građevinskim objektima	80.000	80.018	100
4511 Dodatna ulaganja na građevinskim objektima	80.000	80.018	100
UKUPNO KAPITALNI PROJEKT	107.000	101.273	95
UKUPNO GLAVA 10 - JAVNA UPRAVA I ADMINISTRACIJA	2.263.500	1.195.020	53

Funkcija:0133 Ostale opće usluge

GLAVA 20 GOSPODARSTVO**GLAVNI PROGRAM: H01 GOSPODARSTVO****PROGRAM: H01 1000 - POTICANJE RAZVOJA MALOG I SREDNJEG PODUZETNIŠTVA****AKTIVNOST: H01 1000 A10 2000 - REGRESIRANJE KAMATA PODUZETNICIMA I SUB. OBRTN.I TRG. DI**

Razred	NOSITELJI, KORISNICI, NAMJENA	I IZMJENA	POLUGOD. IZVJESTAJ	INDEKS
3	RASHODI POSLOVANJA	8.800.000	3.310.056	38
32	Materijalni rashodi	2.045.000	1.458.616	71
323	Rashodi za usluge	2.045.000	1.458.617	71
3233	Usluge promidžbe i informiranja	40.000		
3237	Monitoring projekata ŽRS-a	665.000	693.800	104
3237	Izdavanje garanc.i pra .poslov.poduzetnika kojima su izdane garanc.	285.000	235.000	82
3237	Izrada i pra enje projekata,izrada posl.planova i inv.studija	450.000	200.000	44
3237	Izrada i pra enje projekata energ.u inkovitosti	575.000	300.000	52
3239	Sufinanciranje sajma poslova	30.000	29.817	99
34	FINANCIJSKI RASHODI	14.000	5.841	42
343	Ostali financijski rashodi	14.000	5.841	42
3431	Usluge banaka	14.000	5.841	42
35	SUBVENCije	4.590.000	1.769.841	39
352	Subv.trg.dr.,poljoprivrednicima i obrtnicima	4.590.000	1.769.841	39
3523	Regresiranje kamata poduzetnicima KZŽ	2.305.000	1.023.675	44
3523	Regresiranje kamata poduzetnicima Min.gosp,Min. branit.	1.870.000	682.606	37
3523	Regresiranje kamata poduzetnicima JLS	325.000	22.602	7
3523	Promidžba tradicionalnih obrta	90.000	40.958	46
37	NAKNADE GRA ANIMA I KU ANSTVIMA	2.076.000	35.758	2
372	Ostale naknade gra anima i ku anstvima	2.076.000	35.758	2
3721	Sufinanciranje programa "1000 solarnih kolektora"	1.896.000	35.758	2
3721	Sufinanc. Programa "Niskoenergetske ku e"	180.000		
38	DONACIJE I OSTALI RASHODI	75.000	40.000	53
381	Teku e donacije	75.000	40.000	53
3811	Edukacija i prezentacija obrtni kih zanimanja u OŠ	40.000	40.000	100
3811	Sufin. Gospodarskog zbora KZŽ	35.000		0
	UKUPNO AKTIVNOST	8.800.000	3.310.056	38

Funkcija 0490 - Ekonomski poslovi

U K U P N O GLAVA 20 - GOSPODARSTVO	8.800.000	3.310.056	38
GLAVA 30 - TURIZAM			
GLAVNI PROGRAM: L01 TURIZAM			
PROGRAM: L01 1000 RAZVOJ TURIZMA KRAP.ZAGOR.ŽUPANIJE			
AKTIVNOST: L01 1000 A10 2000- TURISTI KA PROMIDŽBA			
3 RASHODI POSLOVANJA	872.000	318.920	37
32 MATERIJALNI RASHODI	254.000	125.920	50
323 Rashodi za usluge	254.000	125.920	50
3233 Usluge promidžbe i informiranja	45.000	10.000	22
3233 Projekt "Bajka na dlanu"-inplement.Brand strategija	209.000	115.920	55
35 SUBVENCije	125.000		
352 Subvenc.trg.društ.v.,obrt.n.mal.i sred.pod.izv.jav.sekt.	125.000		
3523 Regresiranje kamata u turizmu	5.000		
3523 Potpore kapitalnim projektima u turizmu	120.000		
38 OSTALI RASHODI	493.000	193.000	39
381 Teku e donacije	493.000	193.000	39
3811 Sufinanciranje TZ KZŽ	400.000	120.000	30
3811 Sufinanciranje promidžbenih materijala	25.000	25.000	100
3811 Sufinanciranje nastupa na sajmovima	25.000	5.000	20
3811 Sufinanciranje interpretacijske table	33.000	33.000	100
3811 IPA projekt "Marijanski hodo asni ki put"	10.000	10.000	100
5 IZDACI ZA FINACIJSKU IMOVINU I OTPLATE	297.000		
54 IZDACI ZA OTPLATU GLAVNICE PRIMLJENIH KREDITA	297.000		
547 Otplata glavnice primljenih zajmova	297.000		
5473 Povrat dep.za tur.JLS - gradovima	80.000		
5474 Povrat dep. za turizam JLS -op ine	217.000		
UKUPNO AKTIVNOST	1.169.000	318.920	27
Funkcija -0473-Turizam			

UKUPNO GLAVA 30 - TURIZAM	1.169.000	318.920	27
UKUPNO RAZDJEL 001- UPRAVNI ODJEL ZA GOSPODARSTVO I FINACIJE	12.232.500	4.823.997	39

RAZDJEL 002 - UPRAVNI ODJEL ZA POLJOPRIVREDU

4.523.100

1.399.337

31

GLAVA 10 JAVNA UPRAVA I ADMINISTRACIJA

GLAVNI PROGRAM: E01 JAVNA UPRAVA I ADMINISTRACIJA

PROGRAM: E01 1000 - JAVNA UPRAVA I ADMINISTRACIJA

AKTIVNOST: E01 1000 A10 2002 - JAVNA UPRAVA I ADMINISTRACIJA - POLJOPRIVREDA

Razred	NOSITELJI, KORISNICI, NAMJENA			
3	RASHODI POSLOVANJA	940.100	613.956	65
31	RASHODI ZA ZAPOSLENE	742.700	517.556	70
3111	Plaće	382.000	204.434	54
3121	Ostali rashodi za zaposlene	294.500	277.462	94
313	Doprinosi na plaće	66.200	35.661	54
3132	Doprinosi za zdravstveno osigur.	59.300	31.981	54
3133	Doprinosi za zapošljavanje	6.900	3.680	53
32	MATERIJALNI RASHODI	197.400	96.401	49
321	Naknade troškova zaposlenima	44.900	18.996	42
3211	Službena putovanja	7.900	5.998	76
3212	Naknada za prijevoz na posao i s posla	35.000	12.298	35
3213	Stručno usavršavanje zaposlenika	2.000	700	35
322	Rashodi za materijal i energiju	49.000	26.340	54
3221	Uredski materijal i ostali materijalni rashodi	9.000	5.487	61
3223	Energija	35.000	14.515	41
3224	Materijal i dijelovi za tekuće održavanje	5.000	6.338	127
323	Rashodi za usluge	89.500	38.016	42
3231	Usluge telefona, pošte i prijevoza	27.000	11.047	41
3232	Usluge tekućeg i invest. održavanja	18.000	5.393	30
3233	Usluge promidžbe i informiranja	18.000	789	4
3234	Komunalne usluge	11.500	6.048	53
3235	Zakupnine i najamnine	10.000	11.266	113
3236	Zdravstvene usluge	4.000	3.350	84
3239	Ostale usluge	1.000	123	12

324 Naknade troškova osobama izvan radnog odn,	3.000	10.485	349
3241 Doprinos za MO volonteri	3.000	10.485	350
329 Ostali nespomenuti rashodi poslovanja	11.000	2.563	23
3292 Premije osiguranja	9.000	2.098	23
3293 Reprezentacija	1.000	425	42
3299 Ostali nespomenuti rashodi poslovanja	1.000	40	4
UKUPNO AKTIVNOST	940.100	613.956	65
KAPITALNI PROJEKT:10 4002 -INFORMATIZACIJA I OPREMA			
4 RASHODI ZA NABAVU NEFINANCIJSKE IMOVINE	27.000	1.218	5
42 RASHODI ZA NABAVU PROIZVEDENE DUGOTRAJNE IMOVINE	27.000	1.218	5
422 Postrojenja i oprema	8.000	1.218	15
4221 Postrojenja i oprema	8.000	1.218	15
423 Prijevozna sredstva	19.000		
4231 Osobni automobili	19.000		
UKUPNO KAPITALNI PROJEKT	27.000	1.218	5
UKUPNO GLAVA 10 - JAVNA UPRAVA I ADMINISTRACIJA	967.100	615.174	64
Funkcija:0133 Ostali op i poslovi			
GLAVA 20 - POLJOPRIVREDA I ŠUMARSTVO			
GLAVNI PROGRAM: R01 POLJOPRIVREDA			
PROGRAM : R01 1000 RAZVOJ POLJOPRIVREDE			
AKTIVNOST :R01 1000 A10 2000 - RAZVOJ STO ARSTVA			
3 RASHODI POSLOVANJA	881.000	364.180	41
32 MATERIJALNI RASHODI	90.000		
323 Rashodi za usluge	20.000		
3237 Isho enje dokum. za izgr. novih i adapt.post.objek.	20.000		
329 Ostali nespomenuti rashodi poslovanja	70.000		
3299 Sufinanciranje-Hrvatske poljoprivredne agencije-HPA Zagreb	70.000		
35 SUBVENCije	791.000	364.180	46

352 Subv.trg.dr.,obrt.,poduz. izvan javnog sektora	791.000	364.180	46
3523 Subv.za uzgoj i držanje ženskog teleta	250.000	81.300	33
3523 Subvencije za uzgoj i držanje omica	5.000		
3523 Subvencije za tov teladi	95.000	93.900	99
3523 Subvencije-umjetno osjemenjivanje krava	300.000	144.080	48
3523 Subvencije u svinjogojstvu	21.000	750	4
3523 Subvencije za držanje rasplodnih ovaca,ovnova,koza i jaraca	25.000		
3523 Subvencija za umjetno osjemenjivanje krma a	45.000	24.150	54
3523 Subvencije za izgradnju higijenskih barijera	10.000		
3523 Subvencije za izgradnju gnojišta prema ekol.standardima	20.000		
3523 Subvencije za uzgoj zagorskog purana	20.000	20.000	100
UKUPNO AKTIVNOST	881.000	364.180	41
Funkcija 0421 - Poljoprivreda			
AKTIVNOST: R01 1000 A10 2001 - RAZVITAK BILJNE PROIZVODNJE			
3 RASHODI POSLOVANJA	561.000	101.213	18
32 MATERIJALNI RASHODI	161.000	52.501	33
323 Rashodi za usluge	161.000	52.501	33
3239 Zaštita vina s geografskim porijeklom	7.500	4.501	60
3239 Zaštita i revitalizacija autohtonih sorti vinove loze	43.500		
3239 Uvo enje integrirane proizvodnje u vo arstvu	80.000	48.000	60
3239 Sufinanciranje HZPSS u KZŽ	30.000		
35 SUBVENCije	250.000	48.713	19
352 Subvencije trg. druš. i pod.izvan javnog sektora	250.000	48.713	19
3523 Subvencije u biljnoj proizvodnji	250.000	48.713	19
36 POMO I DANE U INOZ. I UNUTAR OP E DRZAVE	150.000	150.000	100
363 Pomo i unutar op e države-	150.000	150.000	100
3631 DHMZ-obrana od tu e	150.000	150.000	100
UKUPNO AKTIVNOST			
Funkcija 0421 - Poljoprivreda	561.000	101.213	18

AKTIVNOST: R01 1000 A10 2002- RURALNI RAZVITAK

3 RASHODI POSLOVANJA	790.000	57.290	7
32 MATERIJALNI RASHODI	325.000	49.214	15
323 Rashodi za usluge	325.000	49.214	15
3237 Izrada projekta "1000 održivih seoskih gosp."	15.000		
3237 Intel.usl.-Pilot projekt-Zagorski bagremov med	65.000	4.214	6
3237 Zaštita geograf.porijekla "Zagorski štrukli"	10.000		
3237 Zaštita geografskog porijekla "Zagorski puran"	5.000		
3237 Mjere ruralnog razvoja	150.000		
3237 Str. osposobljavanje za rad na polj. gospodarstvu	75.000	45.000	60
3239 Puti i steze zagorskog purana	5.000		
35 SUBVENCIJE	299.500	273.045	91
352 Subv.trg.društ.,obrtn,mal.i sred.pod.izv.jav.sekt.	299.500	273.045	91
3523 Subvencije za unapre enje rada Udruga i Zadruga	180.000	4.476	2
3523 Subvencije za ekološku proizvodnju	40.000		
3523 Subv.za poboljšanje uvjeta proizvodnje sira	15.000		
3523 Subv. za poticanje škol. poljopr. zadrugarstva	15.000		
3523 Registracija i legalizacija objekata PG-a	145.000		
3523 Briga o napuštenim životinjama	30.000		
3523 Subvencije za uvo enje HACCP sustava,GLOBALCAP ISO standarda	10.000		
3523 Elementarne nepogode u poljoprivredi	15.000		
38 DONACIJE I OSTALI RASHODI	15.000	15.000	100
381 Teku e donacije	15.000	15.000	100
3811 Teku e donacije	15.000	3.600	24
UKUPNO AKTIVNOST	790.000	57.290	7
Funkcija 0421 - Poljoprivreda			

AKTIVNOST: R01 1000 A10 2003 - OTPLATA KREDITA

3 RASHODI POSLOVANJA	87.000	30.879	35
34 FINANCIJSKI RASHODI	87.000	30.879	35
342 Kamate za primljene zajmove-	22.000	335	2
3428 Otplata kamate -Min.poljoprivrede	22.000	335	2
343 Ostali financijski rashodi	65.000	30.544	47
3431 Ostali fin.rashodi-naknada PBZ	65.000	30.544	47

5 IZDACI ZA FIN.IMOV. I OTPLATE ZAJMOVA	65.000	5.838	9
54 Izdaci za otplatu glavnice primljenih zajmova	65.000	5.838	9
547 Otplata glavnice primljenih zajmova	65.000	5.838	9
5471 Otplata glavnice primljenih zajmova-Min.poljoprivrede	65.000	5.838	9
UKUPNO AKTIVNOST	152.000	36.716	24
Funkcija 0170 Transakcije vezane za javni dug			
AKTIVNOST R01 1000 A 10 2004 RAZVITAK AGROTURIZMA			
3 RASHODI POSLOVANJA	310.000	66.028	21
32 Materijalni rashodi	100.000	32.723	33
329 Ostali nespomenuti rashodi poslovanja	100.000	32.723	33
3299 Babi ini kola i	30.000	29.978	100
3299 Promocija agrotur. destinacija	70.000	2.745	4
35 SUBVENCije	210.000	33.305	16
352 Subv.trg.društ.,obrt.,mal.i sred.pod.izv.jav.sekt.	210.000	33.305	16
3523 Subvencija za uvo enje županijske marke jela u ugost.ponudu	20.000		
3523 Regresiranje kamata u agroturizmu	90.000	33.305	37
3523 Potpore za poboljšanje smještajnih kapaciteta u seoskom prostoru	100.000		
UKUPNO AKTIVNOST	310.000	66.028	21
Funkcija:0421 Poljoprivreda			
AKTIVNOST R01 1000 A10 2005 LOVSTVO I ŠUMARSTVO			
3 RASHODI POSLOVANJA	132.000	15.605	12
32 Materijalni rashodi	2.000		
329 Ostali nespomenuti rashodi poslovanja	2.000		
3299 Rashodi za provedbu Zakona o lovu 10%	2.000		
35 SUBVENCije	130.000	15.605	12
352 Subv.trg.društ.,obrt.,mal.i sred.pod.izv.jav.sekt.	130.000	15.605	12
3523 Lovna kinologija-radna obuka pasa	20.000		
3523 Nabava dlakave i pernate divlja i	80.000		
3523 Unaprije enje lovstva	20.000	9.500	48
3523 Potpora za osnivanje žup.udruga privatnih šumovlasnika	10.000	6.105	61
UKUPNO AKTIVNOST	132.000	15.605	12

Funkcija:0422,0423-Lovstvo i šumarstvo

AKTIVNOST R01 1000 A 10 2006 GOSPODARSKE MANIFESTACIJE I PROMOCIJE

3 RASHODI POSLOVANJA	300.000	107.874	36
32 Materijalni rashodi	250.000	107.874	43
323 Rashodi za usluge	250.000	107.874	43
3237 Proizvodi hrvatskog sela	10.000	10.000	100
3237 Štruklijada	20.000		
3239 Izložba stoke	45.000	45.574	101
3239 Manifestacije i sajmovi -proizvodi Hrv. Zag.	95.000	2.300	2
3239 Izložba stoke	30.000		
3239 Natjecanje ora a KZŽ	50.000	50.000	100
35 SUBVENCIJE	50.000		
352 Subv.trg.društ.,obrtn,mal.i sred.pod.izv.jav.sekt.	50.000		
3523 Manifestacije i sajmovi -izložba starih sorti jabuka	5.000		
3523 Manifestacije i sajmovi -Martinje	5.000		
3523 Manifestacije i sajmovi -sajam vina	40.000		
UKUPNO AKTIVNOST	300.000	107.874	36

Funkcija:0421 Poljoprivreda

AKTIVNOST R01 1000 A 10 2007 REGRESIRANJE KAMATA -KREDITIRANJE PROIZVODNJE

3 RASHODI POSLOVANJA	300.000	35.257	41
35 SUBVENCIJE	300.000	35.257	41
352 Subvencije trg.društovima	300.000	35.257	12
3523 Kreditiranje proizvodnje -regresiranje kamata	300.000	35.257	12
UKUPNO AKTIVNOST	300.000	35.257	12

Funkcija:0421-Poljoprivreda

TEKU I PROJEKT R01 1000 K10 4000:POTPORE POLJOPRIVREDNICIMA

3 RASHODI POSLOVANJA	130.000		
38 Ostali rashodi	130.000		
386 Kapitalne pomo i za nabavu opreme strojni prsten	130.000		
3863 Potpore poljoprivrednicima za kap.ulaganja	100.000		
3863 Nabava opreme i poljopr. strojeva unutar strojnih prstena	30.000		
UKUPNO KAPITALNI PROJEKT	130.000		

Funkcija:0421-Poljoprivreda

UKUPNO GLAVA 20 - POLJOPRIVREDA,RURALNI RAZVITAK I SUMARSTVO	3.556.000	784.163	22
UKUPNO RAZDJEL 002- UPRAVNI ODJEL ZA POLJOPRIVEDU	4.523.100	1.399.337	31

**RAZDJEL 003 - UPRAVNI ODJEL ZA PROMET I KOMUNALNU
INFRASTRUKTURU**

5.076.900

990.956

20

GLAVA 10 JAVNA UPRAVA I ADMINISTRACIJA

GLAVNI PROGRAM: E01 JAVNA UPRAVA I ADMINISTRACIJA

PROGRAM: E01 1000 - JAVNA UPRAVA I ADMINISTRACIJA

AKTIVNOST: E01 1000 A10 2003 - JAVNA UPRAVA I ADMINISTRACIJA - PROMET

Razred	NOSITELJI, KORISNICI, NAMJENA			
3	RASHODI POSLOVANJA	701.900	372.283	53
31	RASHODI ZA ZAPOSLENE	572.700	300.902	53
311	Pla e	437.100	218.529	50
3111	Pla e - zaposlenici	437.100	218.529	50
312	Ostali rashodi za zaposlene	60.000	44.479	74
3121	Ostali rashodi za zaposlene	60.000	44.479	74
313	Doprinosi na pla e	75.600	37.894	50
3132	Doprinosi za zdravstveno osiguranje	67.800	33.960	50
3133	Doprinosi za zapošljavanje	7.800	3.934	50
32	MATERIJALNI RASHODI	117.200	61.381	52
321	Naknade troškova zaposlenima	26.200	12.910	49
3211	Službena putovanja	4.200	2.093	50
3212	Naknade za prijevoz za rad na terenu	20.000	10.817	54
3213	Stru no usavršavanje zaposlenika	2.000		0
322	Rashodi za materijal i energiju	28.000	14.115	50
3221	Uredski materijal	4.000	1.826	46
3223	Energija	18.000	7.835	44
3224	Materijal i dijelovi za tek,.i inv. održ.	6.000	4.454	74
323	Rashodi za usluge	51.500	30.818	60
3231	Usluge telefona	13.000	7.813	60
3232	Usluge tek, i invest.održ.	7.000	2.826	40
3233	Usluge promidžbe i informiranja	3.000	2.076	69
3234	Komunalne usluge	11.500	6.048	53
3235	Zakupnine i najamnine	12.000	10.232	85

3236 Zdravstvene usluge	4.000	1.700	43
3239 Ostale usluge	1.000	123	12
329 Ostali nespomenuti rashodi poslovanja	11.500	3.538	31
3292 Premije osiguranja	9.500	2.482	26
3293 Reprezentacija	1.000	1.056	106
3299 Ostali nesp.rashodi poslovanja	1.000		
37 NAKNADE GRA ANIMA I KU ANSTVIMA	12.000	10.000	83
372 OSTALE NAKNADE GRA ANIMA I KU ANSTVIMA	12.000	10.000	83
3721 Školarine	12.000	10.000	83
UKUPNO AKTIVNOST	701.900	372.283	53

TEKU I PROJEKT:E01 1000 T10 3003 - INFORMATIZACIJA I OPREMA

4 RASHODI ZA NABAVU NEFINANCIJSKE IMOVINE	27.500	3.204	12
42 RASHODI ZA NABAVU PROIZVEDENE DUGOTRAJNE IMOVINE	27.500	3.204	12
422 Postrojenja i oprema	4.500	3.204	71
4221 Postrojenja i oprema	4.500	3.204	71
423 Prijevozna sredstva	23.000		
4231 Osobni automobili	23.000		
UKUPNO TEKU I PROJEKT	27.500	3.204	12
UKUPNO GLAVA 10 - JAVNA UPRAVA I ADMINISTRACIJA	729.400	375.487	51

Funkcija:0133 Ostale op e usluge

GLAVA 20 PROMET

GLAVNI PROGRAM: C01 PROMET

PROGRAM : C01 1000 POBOLJŠANJE PROMETNE INFRASTRUKTURE

AKTIVNOST: C01 1000 A10 2001- POMO I ZA REKONSTRUK, MODERNIZACIJU I IZGRADNJU CESTA

3 RASHODI POSLOVANJA	755.000	21.567	3
32 MATERIJALNI RASHODI	55.000		
329 Ostali nespomenuti rashodi poslovanja	55.000		
3299 Održavanje natpisnih plo a dobrodošlice i sme e signalizacije	30.000		

3299 Izmjena tabli dobrodošlice	25.000		
36 POMO I DANE U INOZ. I UNUTAR OP E DRZAVE	700.000	21.567	3
363 Pomo i unutar op e države	700.000	21.567	3
3632 Kapitalne pomo i grad. - posebni program	143.000		
3632 Sufin.Sutlanske ceste	50.000		
3632 Kapitalne pomo i op inama-posebni program	507.000	21.567	4

izvor MINISTARSTVO

3 RASHODI POSLOVANJA	1.747.500	263.750	15
36 POMO I DANE U INOZEMSTVO I UNUTAR OP E DRZ.	1.747.500	263.750	15
363 Pomo i unutar op eg prora una	1.747.500	263.750	15
3632 Kapitalne pomo i grad. s malim izvorn. prihodima	60.000		0
3632 Kapitalne pomo i op . s malim izvorn.prihodima	1.687.500	263.750	16

UKUPNO AKTIVNOST

2.502.500 285.317 11

Funkcija:0451 Cestovni promet

AKTIVNOST: C01 1000 A10 2002- SUFINANCIRANJE JAVNOG PRIJEVOZA

3 RASHODI POSLOVANJA	302.500	24.338	8
32 MATERIJALNI RASHODI	280.000	24.338	9
322 Rashodi za materijal i energiju	70.000	24.338	35
3222 Rashodi za materijal-Odbor za sigurnost u prometu	70.000	24.338	35
323 Rashodi za usluge	140.000		
3237 Rashodi za usluge-Izrada elaborata za obilježavanje autobusnih stajališta	40.000		
3237 Integrirani prometni sustav	100.000		
329 Ostali nespomenuti rashodi poslovanja	70.000		
3299 Sufinanciranje obilježavanja autobusnih stajališta	20.000		
3299 Sufinanciranje autobusnih ku ica i ugibališta	50.000		
35 SUBVENCije	22.500		
351 Subvencije trg.društva u javn. Sektoru	22.500		
3512 Sufinanciranje obilježavanja željezn. cest.prijelaza ŽC	22.500		

izvor IZVANPROR. KORISNICI (ŽUC)

3	RASHODI POSLOVANJA	77.500		
35	SUBVENCIJE	77.500		
	351 Subvencije trg.društva	77.500		
	3512 Sufinanc.obilježavanja željezn. cest. prijelaza	77.500		
	36 POMOĆI DANE U INOZ. I UNUTAR OPĆINE I DRŽAVE	100.000		
	363 Pomoći unutar općine i države	100.000		
	3631 Sufinanciranje nabave mjera zaštite brzine	100.000		
	UKUPNO AKTIVNOST	480.000	24.338	5
Funkcija 0451, 0453 - Promet				

AKTIVNOST: A102003 - SUFINANCIRANJE RADA KRAP.ZAG. AERODROMA

	3 RASHODI POSLOVANJA	350.000	231.000	66
	35 SUBVENCIJE	350.000	231.000	66
	351 Subvencije trg.društva	350.000	231.000	66
	3512 Sufinanciranje rada Krap.zag.aerodroma	350.000	231.000	66
	UKUPNO AKTIVNOST	350.000	231.000	66
Funkcija				
	U K U P N O GLAVA 20 PROMET	3.332.500	540.655	16

GLAVA 30 STAMBENO KOMUNALNI POSLOVI

GLAVNI PROGRAM: C01 PROMET

PROGRAM: C01 1001 - POBOLJŠANJE INFRASTRUKTURE

AKTIVNOST: C01 1001 A102000 VODOISTRAŽNI RADOVI, GEODETSKE USL. TEHN. PREGLED

	3 RASHODI POSLOVANJA	20.000	3.818	19
	32 MATERIJALNI RASHODI	20.000	3.818	19
	323 Rashodi za usluge	20.000	3.818	19
	3237 Intelektualne usluge	20.000	3.818	19
	UKUPNO AKTIVNOST	20.000	3.818	19

Funkcija 0630 - Opskrba vodom**KAPITALNI PROJEKT:C01 1001 K10 4000 - VODOOPSKRBA I ODVODNJA**

3	RASHODI POSLOVANJA	340.000		
36	POMO I UNUTAR OP E DRZAVE	340.000		
363	Pomo i unutar op eg prora una	340.000		
3632	Kapitalne pomo i grad.pror. za vodoopskrbu i odvodnju	40.000		
3632	Kapitalne pomo i op in.pror. za vodoopskrbu i odvodnju	290.000		
3632	Studija zaštite od poplava rijeke Sutle	10.000		
	UKUPNO KAPITALNI PROJEKT	340.000		

AKTIVNOST: C01 1001 A10 2001 - POMO I ZA SANACIJU KLIZIŠTA I ŠTETA OD ELEM.NEPOGODA

3	RASHODI POSLOVANJA	655.000	70.996	11
36	POMO I DANE U INOZEMSTVO I UNUTAR OP .DR	620.000	65.996	11
363	Pomo i unutar op e države	620.000	65.996	11
3631	Pomo i grad.pror.za element.nepogode	50.000		
3631	Pomo i op . pror.za element.nepogode	170.000	35.000	21
3632	Pomo i grad. pror.za sanaciju klizišta	112.000		
3632	Pomo i op . pror.za sanaciju klizišta	288.000	30.996	11
38	OSTALI RASHODI	35.000	5.000	14
383	KAZNE,PENALI I NAKNADE STETE	35.000	5.000	14
3831	Naknada štete pravnim i fizi kim osobama za el. nepog.	35.000	5.000	14
	UKUPNO AKTIVNOST	655.000	70.996	11

Funkcija 0660 -Rashodi vezani za stanovanje i komunalne pogodnosti

UKUPNO GLAVA 30 -STAMB.KOM.POSLOVI **1.015.000** **74.814** **7**

UKUPNO RAZDJEL 003 - UPRAVNI ODJEL ZA PROMET I KOM. INFRASTRUKTURU **5.076.900** **990.956** **20**

RAZDJEL 004 - UPRAVNI ODJEL ZA PROSTORNO UREĐENJE, GRADNJU I ZAŠTITU OKOLIŠA	13.889.700	3.524.775	25
---	-------------------	------------------	-----------

GLAVA 10 JAVNA UPRAVA I ADMINISTRACIJA
 GLAVNI PROGRAM: E01 JAVNA UPRAVA I ADMINISTRACIJA
 PROGRAM: E01 1000 - JAVNA UPRAVA I ADMINISTRACIJA
 AKTIVNOST: E01 1000 A10 2004 - JAVNA UPRAVA I ADMINISTRACIJA - GRADITELJSTVO

Razred	NOSITELJI, KORISNICI, NAMJENA			
3 RASHODI POSLOVANJA		3.747.400	2.186.024	58
31 RASHODI ZA ZAPOSLENE		3.129.100	1.858.824	59
3111 Plaće		2.002.200	983.557	49
3121 Ostali rashodi za zaposlene		780.500	705.078	90
313 Doprinosi na plaće		346.400	170.190	49
3132 Doprinosi za zdravstveno		310.400	152.486	49
3133 Doprinosi za zapošljavanje		36.000	17.704	49
32 MATERIJALNI RASHODI		618.300	327.200	53
321 Naknade troškova zaposlenima		157.500	78.346	50
3211 Službena putovanja		4.500	1.133	25
3212 Naknada za prijevoz		150.000	77.212	51
3213 Stručno usavršavanje zaposlenika		3.000		0
322 Rashodi za materijal i energiju		79.000	69.575	88
3221 Uredski materijal		16.000	8.895	56
3223 Energija		44.000	49.382	112
3224 Materijal i dijelovi za tek. i invest. održ.		19.000	11.298	59
323 Rashodi za usluge		352.000	171.767	49
3231 Usluge telefona, pošte, prijevoza		145.000	92.327	64
3232 Usluge tek. i invest. održavanja		70.000	7.939	11
3233 Usluge promidžbe i inform.		5.000	2.306	46
3234 Komunalne usluge		110.000	48.695	44
3236 Zdravstvene usluge		21.000	20.500	98
3239 Ostale usluge		1.000		
324 Naknade troškova osobama izvan radnog odnosa		4.800	1.539	32

3241 Doprinos MO - volonteri	4.800	1.539	32
329 Ostali nespomenuti rashodi poslovanja	25.000	5.973	24
3292 Premije osiguranja	23.000	5.930	26
3293 Reprerentacija	1.000	43	4
3299 Ostali nespomenuti rashodi poslovanja	1.000		
UKUPNO AKTIVNOST	3.747.400	2.186.024	58

KAPITALNI PROJEKT: E01 1000 T10 3004 - INFORMATIZACIJA I OPREMA

4 RASHODI ZA NABAVU NEFINANCIJSKE IMOVINE	17.000
42 RASHODI ZA NABAVU PROIZVEDENE DUGOTRAJNE IMOVINE	17.000
422 Postrojenja i oprema	17.000
4221 Ra unala i ra unalna oprema	17.000
UKUPNO TEKU I PROJEKT	17.000

UKUPNO GLAVA 10 - JAVNA UPRAVA I ADMINISTRACIJA

3.764.400 2.186.024 58

Funkcija:0133 Ostale op e usluge

GLAVA 20 ZAŠTITA OKOLIŠA

GLAVNI PROGRAM: NO1 ZAŠTITA PRIRODE I OKOLIŠA

PROGRAM: N01 1000 - ZAŠTITA OKOLIŠA, GOSPODARENJE OTPADOM

AKTIVNOST: NO1 1000 A10 2000 - ZAŠTITA OKOLIŠA

3 RASHODI POSLOVANJA	1.439.000
32 MATERIJALNI RASHODI	1.412.000
323 Rashodi za usluge	1.394.000
3237 Strateška procjena utjecaja na okoliš	17.000
3237 Program mjerenja kakvo e zraka -matemati ko modeliranje	50.000
3237 Ostale intelektualne usluge	18.000
3237 Zone sanitarne zaštite	9.000
3237 Izrada stru ne podloge -Park prirode Hrv. Zagorje	100.000
3237 Program mjerenja kakvo e zraka -matemati ko modeliranje	1.200.000
329 Ostali nespomenuti rashodi poslovanja	18.000

3299 Ostali rashodi u zaštiti okoliša	18.000
38 OSTALI RASHODI	27.000
381 Teku e donacije	27.000
3811 Ostale teku e donacije	27.000

UKUPNO AKTIVNOST **1.439.000**

AKTIVNOST: NO1 1000 A10 2001-GOSPODARENJE OTPADOM

3 RASHODI POSLOVANJA	5.765.000	219.191	4
32 MATERIJALNI RASHODI	300.000	41.328	14
323 Rashodi za usluge	300.000	41.328	14
3237 Nadzor nad sanacijom odlagališta	300.000	41.328	14
36 POMO I DANE U INOZEMSTVO I UNUTAR OP E DRŽAVE	145.000		
363 Pomo i unutar op eg prora una	145.000		
3631 Tek.pom.grad za sanac.one iš .tla i neure enih odlagališta	28.000		
3631 Sred.pom.grad. za ure enje reciklažnog dvorišta	10.000		
3631 Tek.pom.op .pror. za sanac. i one . tla i neure . odl.	72.000		
3631 Sred.pom.op . za ure .reciklažnog dvorišta	35.000		
38 OSTALI RASHODI	5.320.000	177.863	3
381 Teku e donacije	180.000	79.585	44
3811 Regionalno odlagalište Piškornica	180.000	79.585	44
386 KAPITALNE POMO I	5.140.000	98.278	2
3861 Sufinanciranje sanacije postoje ih odlagališta	5.140.000	67.708	1
3861 Kap.pom -otkup zemljišta RCGO	90.000	30.570	34

UKUPNO GLAVA 20 - UNAPRE ENJE STANJA U PROSTORU **7.204.000** **219.191** **3**

GLAVA 30-PROSTORNO URE ENJE I GRADNJA

TEKU I PROJEKT:T 103000 PROSTORNE PODLOGE I KATASTAR NEKRETNINA

3 RASHODI POSLOVANJA	10.000
32 MATERIJALNI RASHODI	10.000
323 Rashodi za usluge	10.000

3237 Komasacija-nakn. I.komisije	10.000
36 POMO I DANE U INOZEMSTVO I UNUTAR OP E DRŽ.	265.000
363 Pomo i unutar op eg prora una	265.000
3631 Prostorne podloge i katastar nekretnina-DGU	265.000

UKUPNO GLAVA 30 -PROSTORNO URE ENJE I GRADNJA **275.000**

GLAVA 40- PRORA UNSKI KORISNIK - ZAVOD ZA PROSTORNO URE ENJE
GLAVNI PROGRAM:S02 PROSTORNO URE ENJE KZŽ
PROGRAM: S01 1000 - PROSTORNO URE ENJE KZŽ
AKTIVNOST:S01 1000 A10 2000 - PROSTORNO URE ENJE KZŽ

3 RASHODI POSLOVANJA	1.502.300	660.635	44
31 RASHODI ZA ZAPOSLENE	1.084.500	519.104	48
3111 Pla e	862.000	437.117	51
3121 Ostali rashodi za zaposlene	74.000	6.785	9
313 Doprinosi na pla e	148.500	75.201	51
3132 Doprinos za zdravstveno osiguranje i zapošljavanje	148.500	75.201	51
32 MATERIJALNI RASHODI	413.800	140.411	34
321 Naknade troškova zaposlenima	73.000	27.853	38
3211 Službena putovanja	14.000	2.189	16
3212 Naknade za prijevoz na posao i s posla	52.000	23.922	46
3213 Stru no usavršavanje zaposlenika	7.000	1.742	25
322 Rashodi za materijal i energiju	55.000	17.829	32
3221 Uredski materijal i ostali rashodi	24.000	2.625	11
3223 Energija	21.000	11.666	56
3224 Mat. I dijel.za teku e i inv. Održ.	10.000	3.538	35
323 Rashodi za usluge	176.800	43.288	24
3231 Usluge telefona, pošte i prijevoza	12.000	6.230	52
3232 Usluge tek. I invest. Održavanja	16.000	2.660	17
3233 Usluge promidžbe i informiranja	3.000		
3234 Komunalne usluge	2.800	1.141	41
3235 Zakupnine i najamnine	73.000	30.797	42

3237 Intelektualne usluge	10.000	2.460	25
3237 Izmjena i dopuna prostornog plana KZZ	10.000		
3237 Izmjena prog.uspostave GIS-a i implement. I. faze	25.000		
3237 Projekti od interesa za KZZ	25.000		
329 Ostali nespomenuti rashodi poslovanja	109.000	51.442	47
3291 Naknade za rad predstavnih tijela	86.000	35.458	41
3292 Premije osiguranja ostale imovine	12.000	1.481	12
3292 Premije osiguranja zaposlenih	4.000	1.451	36
3293 Reprezentacija	4.000	119	3
3299 Ostali nespomenuti rashodi poslovanja	3.000	12.933	431
34 FINANCIJSKI RASHODI	4.000	1.120	28
343 Ostali financijski rashodi	4.000	1.120	28
3431 Usluge banaka	4.000	1.120	28

UKUPNO AKTIVNOST

1.502.300 660.635 44

Funkcija 0620 - Razvoj zajednice

TEKU I PROJEKT:S01 1000 T10 3000 - OPREMANJE ZAVODA

4 RASHODI ZA NABAVU NEFIN. IMOVINE	45.000	1.928	4
42 RASHODI ZA NABAVU PROIZV. DUG. IMOV.	45.000	1.928	4
422 Postrojenja i oprema	25.000	1.928	8
4221 Uredska oprema i namještaj	25.000	1.928	8
426 Nematerijalna proizvedena imovine	20.000		
4262 Ulaganja u razvojne programe	20.000		

UKUPNO TEKU I PROJEKT

45.000 1.928 4

UKUPNO GLAVA 40- PRORA UNSKI KORISNIK -ZAVOD ZA PROSTORNO UREĐENJE

1.547.300 662.563 43

Funkcija:0133 Ostale opće usluge

GLAVA 50 PRORA UNSKI KORISNIK -J.U. ZA UPRAV. ZAŠT. PR.VRIJED.NA PODR.KZZ

GLAVNI PROGRAM: N02 ZAŠTITA PRIRODNIH VRIJEDNOSTI NA PODR.KZZ

PROGRAM: N02 1000 - PROGRAM ZAŠTITE PRIRODNIH VRIJEDNOSTI

AKTIVNOST: N02 1000 A10 2000 - UPRAV.ZAST.PRIR.VRIJEDN.KZZ

3 RASHODI POSLOVANJA

1.091.000 450.814 41

31 RASHODI ZA ZAPOSLENE	595.000	277.778	47
311 Plaće	475.000	231.345	49
3111 Plaće za redovan rad	475.000	231.345	49
3121 Ostali rashodi za zaposlene	38.000	6.503	17
313 Doprinos na plaće	82.000	39.930	49
3132 Doprinos za zdrav.osiguranje i zapošljavanje	82.000	39.930	49
32 MATERIJALNI RASHODI	492.500	171.734	35
321 Naknade troškova zaposlenima	38.000	15.338	40
3211 Službena putovanja	13.000	4.334	33
3212 Naknade za prijevoz na posao i s posla	20.000	10.224	51
3213 Stručno usavršavanje zaposlenika	5.000	780	16
322 Rashodi za materijal i energiju	38.500	19.267	50
3221 Uredski materijal i ostali rashodi	10.500	1.200	11
3223 Energija	22.000	11.799	54
3224 Materijal i dijelovi za tek. I inv. Održavanje	6.000	6.268	104
323 Rashodi za usluge	294.000	74.181	25
3231 Usluge telefona,pošte, prijevoza	11.000	5.822	53
3232 Usl.tekućeg i inv. održavanja	7.000	4.505	64
3233 Usl.promidžbe i informiranja	30.000	2.691	9
3234 Komunalne usluge	1.000	378	38
3235 Zakupnine i najamnine	45.000	22.418	50
3237 Intelektualne usluge	10.000	7.336	73
3239 Usl.istraž.i uređ. zašt. prir.vrijednosti	160.000	31.031	19
3239 Pro.upr.ZK Zelanjak, Risvička i Cesargradska gora	30.000		
329 Ostali nespomenuti rashodi poslovanja	122.000	62.948	52
3291 Naknade za rad predstavnika tijela	85.000	33.845	40
3292 Premija osiguranja	13.000	3.863	30
3293 Reprezentacija	10.000	5.607	56
3299 Ostali nespomenuti rashodi poslovanja	14.000	19.633	140
34 FINANCIJSKI RASHODI	3.500	1.302	37
343 Ostali financijski rashodi	3.500	1.302	37
3431 Usluge banaka	3.500	1.302	37

UKUPNO AKTIVNOST

1.091.000 450.814 41

Funkcija 0540 - Zaštita prirodnih različitosti krajolika

TEKUĆI I PROJEKT:NO2 1000 T10 3000-OPREMA JAVNE USTANOVE

4 RASHODI ZA NABAVU NEFIN.IMOVINE	8.000	6.183	77
42 RASHODI ZA NAB. PROIZV. DUG. IMOVINE	8.000	6.183	77
422 Postrojenja i oprema	8.000	6.183	77
4227 Uređaji, strojevi, oprema za ostale namjene	8.000	6.183	77
UKUPNO AKTIVNOST	8.000	6.183	77
Funkcija 0540 - Zaštita bioraznolikosti			
UKUPNO GLAVA 50	1.099.000	456.997	42
UKUPNO RAZDJEL 004 - UO ZA PROSTORNO UREĐENJE, GRADNJU I ZASTITU	13.889.700	3.524.775	25

**RAZDJEL 005 - UPRAVNI ODJEL ZA ZDRAVSTVO I SOCIJALNU
SKRB,UDRUGE I MLADE**

30.982.437

10.947.488

35

GLAVA 10 - JAVNA UPRAVA I ADMINISTRACIJA

GLAVNI PROGRAM: E01 JAVNA UPRAVA I ADMINISTRACIJA

PROGRAM: E01 1000 - JAVNA UPRAVA I ADMINISTRACIJA

AKTIVNOST: E01 1000 A10 2006 - JAVNA UPRAVA I ADMINISTRACIJA - ZDRAVSTVO I SOC. ZAŠTITA

Razred	NOSITELJI, KORISNICI, NAMJENA			
3	RASHODI POSLOVANJA	845.800	403.992	48
31	RASHODI ZA ZAPOSLENE	710.000	334.975	47
3111	Pla e	568.200	267.962	47
3121	Ostali rashodi za zaposlene	43.500	20.657	47
313	Doprinosi na pla e	98.300	46.357	47
3132	Doprinosi za zdravstveno osiguranje	88.000	41.534	47
3133	Doprinosi za zapošljavanje	10.300	4.823	47
32	MATERIJALNI RASHODI	135.800	69.016	51
321	Naknade troškova zaposlenima	42.000	21.313	51
3211	Službena putovanja	3.000		
3212	Naknade za prijevoz na posao i s posla	37.000	20.613	56
3213	Seminari,savjetovanja,simpoziji	2.000	700	35
322	Rashodi za materijal i energiju	19.500	8.214	42
3221	Uredski materijal	4.500	2.258	50
3223	Energija	13.000	5.278	41
3224	Materijal i dijelovi za teku e i inv. održavanje	2.000	678	34
323	Rashodi za usluge	55.500	32.230	58
3231	Usluge telf.,pošte i prijevoza	18.500	8.993	49
3232	Usluge tek.i invest. održ.	6.000	1.529	25
3233	Usluge promidžbe i informiranja	11.000	10.567	96
3234	Komunalne usluge	13.000	6.141	47
3236	Zdravstvene usluge	6.000	5.000	83
3239	Ostale usluge	1.000		
324	Naknade troškova osobama izvan rad,.odnosa	12.800	5.548	43
3241	Doprinos MO - volonteri	12.800	5.548	43

329 Ostali nespomenuti rashodi poslovanja	6.000	1.711	29
3292 Premije osiguranja	4.000	1.661	42
3293 Reprerentacija	1.000		
3299 Ostali nesp.rashodi poslovanja	1.000	50	5
UKUPNO AKTIVNOST	845.800	403.992	48

TEKU I PROJEKT: E01 1000 T10 3006 - INFORMATIZACIJA I OPREMA

4 RASHODI ZA NABAVU NEFINANCIJSKE IMOVINE	8.000		
42 RASHODI ZA NABAVU PROIZVEDENE DUGOTRAJNE IMOVINE	8.000		
4221 Postrojenja i oprema	8.000		
UKUPNO TEKU I PROJEKT	8.000		
UKUPNO GLAVA 10 - JAVNA UPRAVA I ADMINISTRACIJA	853.800	403.992	47

Funkcija:0133-Ostale op e usluge

GLAVA 20- ZDRAVSTVO

GLAVNI PROGRAM: A01 ZDRAVSTVO

PODGLAVA 11 - ZDRAVSTVENE USTANOVE

PROGRAM : A01 1000- ZDRAVSTVENA ZAŠTITA - ZAKONSKI STANDARD

KAPITALNI PROJEKT: A01 1000 K10 4000 - IZGRADNJA,INVEST.ULAGANJE I OPREMANJE ZDRAV.US

3 RASHODI POSLOVANJA	2.956.913	1.195.378	40
32 MATERIJALNI RASHODI	2.956.913	1.195.378	40
322 Rashodi za materijal i energiju	10.000	10.000	100
3224 Rashodi za materijal i energiju	10.000	10.000	100
323 Rashodi za usluge	2.946.913	1.185.378	40
3232 Usluge teku eg i inv. održavanja	2.946.913	1.185.378	40
4 RASHODI ZA NABAVU NEFINANCIJSKE IMOVINE	16.007.324	5.267.130	33
42 RASHODI ZA NABAVKU PROIZV.DUGOT.IMOV.	14.050.000	5.267.130	37
421 Gra evinski objekti	12.550.000	5.017.130	40
4212 Gra evinsko objekti- kredita OB Zabok i Hidroterapija Kr.T	10.550.000	5.017.130	48
4212 Gra evinski objekti-kupnja prostora za Javno zdravstvo	2.000.000		
422 Postrojenja i oprema	1.200.000	250.000	21

4224	Otplata kredita - CT	500.000	250.000	50
4224	Medicinska oprema	700.000		
	426 Nematerijalna proizvedena imovina	300.000		
4264	Projektna dokumentacija DZ KZŽ	300.000		
	45 RASHODI ZA DOD. ULAGANJA NA NEFIN. IMOVINI	1.957.324		
	451 DODATNA ULAGANJA NA GRA EVINSKIM OBJEKTIMA	1.957.324		
4511	Dodatna ulaganja na gra . objektima	1.957.324		
	UKUPNO KAPITALNI PROJEKTI	18.964.237	6.462.508	34
Funkcija 0760 - Poslovi i usluge zdravstva				
	UKUPNO PODGLAVA 11-ZDRAVSTVENE USTANOVE	18.964.237	6.462.508	34
PODGLAVA 12-OSTALI KORISNICI ZDRAVSTVENE ZASTITE				
PROGRAM: A01 1001 - ZDRAVSTVENA ZAŠTITA - IZNAD STANDARDA				
KAPITALNI PROJEKT: A01 1001 K10 4000 - IZGRADNJA ,INV. ULAGANJE I OPREMANJE ZDRAV. USTA				
	4 RASHODI ZA NABAVU NEFINANC. IMOVINE	3.210.000	1.603.089	50
	41 RASHODI ZA NABAVU NEPROIZV.IMOVINE	3.210.000	1.603.089	50
	412 Nematerijalna imovina	3.210.000	1.603.089	50
4124	Nematerijalna imovina-otplata kredita OB Zabok	3.210.000	1.603.089	50
	UKUPNO KAPITALNI PROJEKT	3.210.000	1.603.089	50
Funkcija 0760-Poslovi i usluge zdravstva				
PROGRAM: A01 1002- ZDRAVSTVENA ZAŠTITA				
AKTIVNOST: A01 1002 A10 2000 - ZDRAVSTVENE USLUGE, PREVENCIJE, EDUKACIJE				
	3 RASHODI POSLOVANJA	2.637.400	873.319	33
	32 MATERIJALNI RASHODI	625.000	239.216	38
	322 Rashodi za materijal i energiju	35.000	19.020	54
3224	Rashodi za materijal i energiju-škole-slika zdravlja	35.000	19.020	54
	323 Rashodi za usluge	590.000	220.196	37
3236	Zdravstvene usl. - mrtvozorstvo	500.000	211.157	42
3236	Provo enje žup.plana za zdravlje-slika zdravlja	60.000	9.039	15

3236 Provo enje Plana zdravstvene zaštite	30.000		
36 POMO I	1.832.400	634.103	35
363 Pomo i unutar op eg prora una	1.832.400	634.103	35
3631 Prijenos sredstava DZ KZŽ - koncesije	1.560.000	626.103	40
3631 Pобоljšanje standarda zdrav. Zaštite (od koncesija)	272.400	8.000	3
38 OSTALI RASHODI	180.000		
381 Teku e donacije	180.000		
3811 Teku e donacije-provo enje mjera zdrav.zaštite(prev.bol.)	180.000		
5 IZDACI ZA FINACIJSKU IMOVINU I OTPLATE ZAJMOVA	5.000	5.000	100
53 IZDACI ZA DIONICE I UDJELE U GLAVNICI	5.000	5.000	100
532 Dionice i udjeli u glavnici trgova kih društava	5.000	5.000	100
5321 Osniva ki polog-Zavod za hitnu medicinu KZŽ	5.000	5.000	100
UKUPNO AKTIVNOST	2.642.400	878.319	33
Funkcija 0760 - Poslovi i usluge zdravstva			
UKUPNO PODGLAVA 12-OSTALI KORISNICI ZDRAVSTVENE ZAŠTITE	5.852.400	2.481.408	42
UKUPNO GLAVA 20 - ZDRAVSTVO	24.816.637	8.943.916	36
GLAVA 30 -SOCIJALNA SKRB			
GLAVNI PROGRAM: B01 SOCIJALNA SKRB			
PODGLAVA 11 - CENTRI ZA SOCIJALNU SKRB			
PROGRAM : B01 1000 - SOCIJALNA ZAŠTITA - ZAKONSKI STANDARD			
AKTIVNOST: B01 1000 A10 2000 - CENTARA ZA SOCIJALNU SKRB			
3 RASHODI POSLOVANJA	1.821.000	852.457	47
32 MATERIJALNI RASHODI	1.738.170	810.309	47
321 Naknada troškova zaposlenima	137.400	38.103	28
3211 Službena putovanja	87.000	26.334	30
3213 Stru no usavršavanje zaposlenika	50.400	11.769	23
322 Rashodi za materijal i energiju	476.509	214.103	45
3221 Uredski materijal	212.936	77.858	37
3223 Energija	157.500	100.776	64

3224 Materijal i dijelovi za tek. I inv. Održ.	43.373	14.911	34
3225 Sitni inventar	20.500	3.841	19
3227 Službena, radna i zaštitna odje a i obu a	42.200	16.717	40
323 Rashodi za usluge	1.081.031	547.888	51
3231 Usluge telefona, pošte i prijevoza	364.000	162.988	45
3232 Usluge tek. I inv. Održavanja	223.249	174.936	78
3233 Usluge promidžbe i informiranja	8.560	2.297	27
3234 Komunalne usluge	47.670	15.957	33
3235 Zakupnine i najamnine	40.000	20.425	51
3237 Intelektualne usluge	18.800	9.673	51
3239 Ostale usluge	378.752	161.613	43
329 Ostali nespomenuti rashodi poslovanja	43.230	10.215	24
3292 Premije osiguranja	16.200	4.985	31
3293 Reprezentacija	23.500	5.230	22
3299 Ostali nespomenuti rashodi poslovanja	3.530		
34 FINANCIJSKI RASHODI	82.830	42.148	51
343 Ostali financijski rashodi	82.830	42.148	51
3431 Bankarske usluge	64.880	31.565	49
3433 Zatezne kamate	250	108	43
3434 Ostali nespomenuti fin. Rashodi	17.700	10.475	59
UKUPNO AKTIVNOST	1.821.000	852.457	47
Funkcija 1090: Aktivnost socijalne zaštite			

AKTIVNOST: B01 1000 A10 2001 - POMO I OBITELJIMA I SAMCIMA ZA OGRIJEV-ZAKONSKI STANDAI

3 RASHODI POSLOVANJA	1.425.000
36 POMO I DANE U INOZ. I UNUTAR OP E DRZAVE	1.425.000
3631 Tek.pom. gradovima za ogrijev ku anstvima	470.000
3631 Pomo i op inama za ogrijev ku anstvima	955.000
UKUPNO AKTIVNOST	1.425.000
Funkcija 1090- Aktivnosti soc.zaštite koje nisu drugdje svrstane	

UKUPNO PODGLAVA 11 - CENTRI ZA SOCIJALNU SKRB		3.246.000	852.457	26
PODGLAVA 12 -OSTALI KORISNICI SOCIJALNE SKRBI				
PROGRAM: B01 1001 - SOCIJALNA ZAŠTITA-IZNAD STANDARDA				
AKTIVNOST: B01 1001 A10 2000 - POMOĆI OBITELJIMA I SAMCIMA				
3 RASHODI POSLOVANJA		630.000	187.613	30
37 NAKNADA GRAĐANIMA I KUĆARIMA IZ PRORAČUNA		550.000	146.192	27
372 Naknada građanima i kućarima iz proračuna		550.000	146.192	27
3721	Pomoć obiteljima i samcima	100.000	51.145	51
3722	Sufinanc.nabave školsk.u benika	170.000		
3721	Pronatalitetni dodatak	200.000	89.000	45
3722	Naknada građanima-prehrana	80.000	6.047	8
38 DONACIJE I OSTALI RASHODI		80.000	41.421	52
381 TEKUĆE DONACIJE		80.000	41.421	52
3811	Sufinanciranje Obiteljskog centra	50.000	30.000	60
3811	Provođenje žup.strategije za osobe s invaliditetom	30.000	11.421	38
UKUPNO AKTIVNOST		630.000	187.613	30
Funkcija 1090 - Aktivnosti soc.zaštite koje nisu drugdje svrstana				
UKUPNO PODGLAVA 12 - OST.KORISNICI SOC.SKRBI		630.000	187.613	30
UKUPNO GLAVA 30 - SOC.ZAŠTITA		3.876.000	1.040.070	27
GLAVA 40 - MLADI I UDRUGE				
GLAVNI PROGRAM:MO1 KULTURA				
PROGRAM:M01 1001 -FINANCIRANJE MLADIH I UDRUGA				
AKTIVNOST:M01 1001 A10 2000 -DONACIJE MLADIM I UDRUGAMA				
3 RASHODI POSLOVANJA		1.436.000	559.510	39
32 MATERIJALNI RASHODI		174.000	63.760	37
323 Rashodi za usluge		174.000	63.760	37
3239	Županijski program za djelovanje mladih	39.000	9.750	25

3239	Županijski savjet mladih	11.000	3.463	31
3239	Informativni Web portal	11.000	5.500	50
3239	Centar za mlade KZŽ	80.000	40.000	50
3239	Koordinacija za ljudska prava	11.000		
3239	Povjerenstvo za ravnopravnost spolova	11.000	5.047	46
3239	Savjet za razvoj civilnog društva	11.000		
38	OSTALI RASHODI	1.262.000	495.750	39
381	TEKU E DONACIJE	1.262.000	495.750	39
3811	Donacije udrugama	500.000	149.750	30
3811	Crveni križ	300.000	125.000	42
3811	Udruga slijepih KZŽ	72.000	36.000	50
3811	Koordinacija umirovljenika	370.000	185.000	50
3811	Centar za urbanu kulturu -regenerator	20.000		

UKUPNO AKTIVNOST **1.436.000** **559.510** **39**

Funkcija:0860 Rashodi za rekr.kult.relig.koji nisu drugdje svrstani

UKUPNO GLAVA 40 - MLADI I UDRUGE **1.436.000** **559.510**

UKUPNO RAZDJEL 005-UO ZA ZDRAVSTVO I SOC. SKRB **30.982.437** **10.947.488**

RAZDJEL 006 - UPRAVNI ODJEL ZA OBRAZOVANJE,KULTURU, SPORT I TEHNI KU KULTURU **56.692.473** **29.591.692**

GLAVA 10 JAVNA UPRAVA I ADMINISTRACIJA

GLAVNI PROGRAM: E01 JAVNA UPRAVA I ADMINISTRACIJA

PROGRAM: E01 1000 - JAVNA UPRAVA I ADMINISTRACIJA

AKTIVNOST: E01 1000 A10 2007 - JAVNA UPRAVA I ADMINISTRACIJA -PROSVJETA,KULTURA,UDRUC

Razred	NOSITELJI, KORISNICI, NAMJENA			
3 RASHODI POSLOVANJA		796.700	395.660	50

31 RASHODI ZA ZAPOSLENE	659.200	354.749	54
3111 Pla e	498.000	251.896	51
3121 Ostali rashodi za zaposlene	74.200	59.275	80
313 Doprinosi na pla e	87.000	43.578	50
3132 Doprinosi za zdravstveno osiguranje	77.700	39.044	50
3133 Doprinosi za zapošljavanje	9.300	4.534	49
32 MATERIJALNI RASHODI	137.500	40.911	30
321 Naknade troškova zaposlenima	32.000	10.046	31
3211 Službena putovanja	3.000		
3212 Naknada za prijevoz na posao i s posla	27.000	9.346	35
3213 Stru no usavršavanje	2.000	700	35
322 Rashodi za materijal i energiju	25.500	10.887	43
3221 Uredski materijal i ost. mat. rashodi	4.500	2.216	49
3223 Energija	18.000	8.671	48
3224 Materijal i dijel. za tek. i inv. održavanje	3.000		
323 Rashodi za usluge	68.000	17.703	26
3231 Usluge tel, pošte i prijevoza	19.000	9.533	50
3232 Usl. tek. i inv. održavanja	7.000	1.723	25
3233 Usluge promidžbe i informiranja	26.000	407	2
3234 Komunalne usluge	10.000	4.340	43
3236 Zdravstvene usluge	5.000	1.700	34
3239 Ostale usluge	1.000		
329 Ostali nespomenuti rashodi poslovanja	12.000	2.275	19
3292 Premije osiguranja	10.000	1.155	12
3293 Reprezentacija	1.000	1.120	112
3299 Ostali nesp.rashodi poslovanja	1.000		
UKUPNO AKTIVNOST	796.700	395.660	50
UKUPNO GLAVA 10- JAVNA UPRAVA I ADMINISTRACIJA	796.700	395.660	50

Funkcija:0133-Ostale op e usluge

GLAVA 20 - OBRAZOVANJE

GLAVNI PROGRAM: J01 OBRAZOVANJE

PODGLAVA 11 - OSNOVNE ŠKOLE

PROGRAM: J01 1000 - OSNOVNO OBRAZOVANJE - ZAKONSKI STANDARD

AKTIVNOST: J01 1000 A10 2000 - REDOVNI POSLOVI USTANOVA OSNOVNOG OBRAZOVANJA

3 RASHODI POSLOVANJA	25.395.099	14.977.425	59
32 MATERIJALNI RASHODI	25.261.759	14.912.861	59
321 Naknada troškova zaposlenima	1.107.685	588.611	53
3211 Službena putovanja	633.675	342.179	54
3212 Naknade za prijevoz, rad na terenu	263.700	154.907	59
3213 Stru no usavršavanje	210.310	91.525	44
322 Rashodi za materijal i energiju	8.331.944	5.531.656	66
3221 Uredski materijal	1.304.564	780.662	60
3222 Materijal i sirovine	19.850	10.328	52
3223 Energija	6.419.536	4.437.989	69
3224 Materijal i dijelovi za teku e i inv. Održavanje	448.392	204.739	46
3225 Sitni inventar i auto gume	89.772	71.724	80
3227 Službena, radna i zaštitna odje a i obu a	49.830	26.214	53
323 Rashodi za usluge	15.434.046	8.633.996	56
3231 Usluge telefona, pošte i prijevoza	12.087.223	6.950.417	58
3232 Usl.teku eg i inv. Održavanja	1.371.112	612.312	45
3233 Usluge promidžbe i informiranja	157.022	55.255	35
3234 Komunalne usluge	1.084.953	586.678	54
3235 Zakupnine i najamnine	1.300	500	38
3236 Zdravstvene i veterinarske usluge	307.386	203.509	66
3237 Intelektualne usluge	82.480	58.440	71
3238 Ra unalne usluge	234.300	115.405	49
3239 Ostale usluge	108.270	51.480	48
329 Ostali nespomenuti rashodi poslovanja	388.084	158.598	41
3292 Premije osiguranja	261.016	101.770	39
3293 Reprezentacija	27.300	10.274	38
3294 lanarine	39.270	19.526	50
3299 Ostali nespomenuti rashodi poslovanja	60.498	27.028	45
34 FINANCIJSKI RASHODI	133.340	64.564	48
343 Ostali financijski rashodi	133.340	64.564	48
3431 Bankarske usluge	119.340	55.753	47
3433 Zatezne kamate	12.000	8.383	70
3434 Ostali nespomenuti rashodi poslovanja	2.000	428	21
UKUPNO AKTIVNOST	25.395.099	14.977.425	59
Funkcija: 0912-Osnovno obrazovanje			

TEKU I PROJEKT: T10 3000 - OPREMANJE,INFORMATIZACIJA I NABAVA NASTAVNIH POMAGALA Z.

4 RASHODI ZA NABAVU NEFINAN.IMOVINE	293.832	112.098	38
42 RASHODI ZA NAB.PROIZV.DUGOTR.IMOVINE	273.936	112.098	41
422 Postrojena i oprema	273.936	101.523	37
4221 Postrojenja i oprema	273.936	101.523	37
424 KNJIGE, UMJETNI KA DJELA I OSTALE IZLOZB. VRIJEDN.	19.896	10.575	53
4511 Dodatna ulaganja	19.896	10.575	53
UKUPNO TEKU I PROJEKT	293.832	112.098	38
Funkcija 0912 - Osnovno obrazovanje			

KAPITALNI PROJEKT: K10 4000 - IZGRADNJA, DOGRADNJA I ADAPTACIJA OBJEKATA OS

3 RASHODI POSLOVANJA	900.000	300.000	33
36 POMO I DANE U INOZEMSTVO I UNUTAR OP E DRZAVE	900.000	300.000	33
363 Pomo i unutar op eg prora una	900.000	300.000	33
3632 Pomo i unutar op e države	900.000	300.000	33
4 RASHODI ZA NABAVU NEF. IMOVINE	3.477.023	1.317.023	38
42 RASHODI ZA NABAVU PROIZV. DUGOTR. IMOVINE	200.000		
421 Gra evinski objekti	200.000		
4214 Ostali gra evinski objekti	200.000		
45 RASHODI ZA DOD.ULAG.NA NEFINAN.IMOVINI	3.277.023	1.317.023	40
451 Dodatna ulaganja na gra evinskim objektima	300.000		
4511 Dodatna ulaganja na gra .objektima	300.000		
454 Dodatna ulaganja za ostalu nefinancijsku imovinu	2.977.023	1.317.023	44
4541 Dodatna ulaganja za ostalu nefinancijsku imovinu	2.977.023	1.317.023	44
UKUPNO KAPITALNI PROJEKT	4.377.023	1.617.023	37
Funkcija 0912 - Osnovno obrazovanje			

UKUPNO PODGLAVA 11 - OSNOVNO OBRAZOVANJE	30.065.954	16.706.546	56
PODGLAVA 12 - SREDNJE ŠKOLE			
PROGRAM: J01 1001 - SREDNJOŠKOLSKO OBRAZOVANJE-ZAKONSKI STANDARD			
AKTIVNOST: J01 1001 A10 2000 - REDOVNI POSLOVI USTANOVA SREDNJESKOLSKOG OBRAZOVAN			
3 RASHODI POSLOVANJA	10.086.466	6.057.531	60
32 MATERIJALNI RASHODI	10.030.966	6.036.550	60
321 Naknada troškova zaposlenima	4.951.900	2.910.431	59
3211 Službena putovanja	302.400	152.411	50
3212 Naknade za prijevoz, rad na terenu	4.587.800	2.732.895	60
3213 Stru no usavršavanje zaposlnika	61.700	25.125	41
322 Rashodi za materijal i energiju	3.276.367	2.134.316	65
3221 Uredski materijal i ostali mat.	683.519	392.016	57
3222 Materijal i sirovine	192.698	115.489	60
3223 Energija	2.160.750	1.545.188	72
3224 Materijal i dijelovi za tek. I inv. Održ	187.800	60.235	32
3225 Sitni inventar i auto gume	23.500	14.000	60
3227 Službena,radna i zaštitna odje a i obu a	28.100	7.388	26
323 Rashodi za usluge	1.595.369	881.139	55
3231 Usluge telefona,pošte, prijevoza	287.900	153.775	53
3232 Usluge teku eg i invest. Održavanja	373.398	196.016	52
3233 Usluge promidžbe i informiranja	46.700	27.041	58
3234 Komunalne usluge	504.105	297.205	59
3235 Zakupnine i najamnine	81.000	43.418	54
3236 Zdravstvene i veterinarske usluge	88.000	43.507	49
3237 Intelektualne usluge	66.866	48.589	73
3238 Ra unalne usluge	94.500	50.340	53
3239 Ostale usluge	52.900	21.248	40
329 Ostali nespomenuti rashodi poslovanja	207.330	110.663	53
3292 Premije osiguranja	158.750	77.500	49
3293 Reprezentacija	23.980	14.466	60
3294 lanarine	10.100	7.510	74
3299 Ostali nespomenuti rashodi poslovanje	14.500	11.188	77
34 FINANCIJSKI RASHODI	52.500	20.981	40

343 Ostali finansijski rashodi	52.500	20.981	40
3431 Bankarske usluge	40.000	16.919	42
3433 Zatezne kamate	6.000	3.115	52
3434 Ostali nespom. fin. rashodi	6.500	947	15
UKUPNO AKTIVNOST	10.083.466	6.057.531	60
Funkcija 0922 - Srednješkolsko obrazovanje			
TEKU I PROJEKT: T10 3000 - OPREMANJE, INFORMATIZACIJA I NABAVA NASTAVNIH POMAGALA Z			
4 RASHODI ZA NAB.NEFINAN.IMOVINE	296.489	22.088	7
42 RASHODI ZA NAB.PROIZV.DUGOTR.IMOVINE	296.489	22.088	7
422 Postrojenja i oprema	290.489	19.620	7
4221 Postrojenja i oprema	290.489	19.620	7
424 Knjige, umj. djela i ostale izl. vrijednosti	6.000	2.468	41
4241 Knjige, umj. djela i ostale izložb. vrijednosti	6.000	2.468	41
UKUPNO TEKU I PROJEKT	296.489	22.088	7
Funkcija 0922-Srednješkolsko obrazovanje			
KAPITALNI PROJEKT: K10 4000 - IZGRADNJA, DOGRADNJA I ADAPTACIJA SŠ			
4 RASHODI ZA NAB.NEF.IMOVINE	1.390.000	644.210	46
45 RASHODI ZA DOD.ULAG.NA NEFINAN.IMOVINI	1.390.000	644.210	46
4511 Dodatna ulaganja na gra .objektima	1.390.000	644.210	46
UKUPNO KAPITALNI PROJEKT	1.390.000	644.210	46
Funkcija 0922 - Srednješkolsko obrazovanje			
PROGRAM: J01 1002 - U ENI KI DOMOVI (BEDEKOV INA I PREGRADA) - ZAKONSKI STANDARD			
AKTIVNOST: J01 1002 A10 2000 - REDOVNI POSLOVI U ENI KOG DOMA BEDEKOV INA			
3 RASHODI POSLOVANJA	1.475.887	797.372	54
32 MATERIJALNI RASHODI	1.471.387	797.363	54
321 Ostali rashodi za zaposlene	99.500	44.921	45

3211 Službena putovanja	8.500	408	5
3212 Naknade za prijevoz, za rad na terenu i odvojeni život	90.000	44.513	49
3213 Stru. no usavršavanje zaposlenika	1.000	1.000	100
322 Rashodi za materijal i energiju	1.027.387	626.202	61
3221 Uredski materijal	58.000	24.448	42
3222 Materijal i sirovine	691.947	326.324	47
3223 Energija	240.500	272.054	113
3224 Materijal i dijelovi za tek. I inv. održ.	21.440	1.703	8
3225 Sitni inv.i auto gume	13.500	1.673	12
3227 Službena , radna i zaštitna odje a i obu a	2.000		
323 Rashodi za usluge	281.500	119.261	42
3231 Usluge telefona, pošte	31.500	10.313	33
3232 Usl. Tek. I inv. Održ	120.000	23.223	19
3234 Komunalne usluge	67.500	67.911	101
3236 Zdravstvene i veterinarske usluge	17.500	7.396	42
3238 Ra. unalne usluge	15.000	2.980	20
3239 Ostale usluge	30.000	7.438	25
329 Ostali nespomenuti rashodi poslovanja	63.000	6.979	11
3292 Premije osiguranja	43.000	6.599	15
3299 Ostali nesp.rashodi poslovanja	20.000		
34 FINANCIJSKI RASHODI	4.500	9	
3431 Ostali financijski rashodi	4.500	9	

UKUPNO AKTIVNOST	1.475.887	797.372	54
Funkcija 0922 - Srednjoškolsko obrazovanje			

TEKU I PROJEKT:J01 1000 T10 3000 - OPREMANJE I NABAVA NAST.POM. ZA UD BEDEKOV INA

4 RASHODI ZA NABAVU NEFINANCIJSKE IMOVINE	35.000		
42 RASHODI ZA NABAVU PROIZV.DUGOTRAJNE IMOVINE	35.000		
4227 Postrojenja i oprema	35.000		

UKUPNO AKTIVNOST	35.000		
Funkcija 0922 - Srednjoškolsko obrazovanje			

UKUPNO PODGLAVA 12 - SREDNJE ŠKOLE I UD

13.280.842

7.521.201

57

PODGLAVA 13 - OSTALI KORISNICI

PROGRAM: J01 1003 - SREDSTVA ZA REAL.DOP.STANDARDA JAV.POTREBA U PROSVJETI KZŽ

AKTIVNOST: J01 1003 A10 2000 - DOPUNSKI NASTAVNI I VANNASTAVNI PROGRAMI SKOLA I OBRAZ

3 RASHODI POSLOVANJA	3.996.000	1.985.438	50
32 Materijalni rashodi	330.000	212.261	64
321 Ostali rashodi za zaposlene	74.000	74.783	101
3211 Službena putovanja	74.000	74.783	101
322 Rashodi za materijal i energiju	57.000	33.017	58
3221 Uredski i nastavni materijal	27.000	4.422	16
3222 Materijal i sirovine-namirnice	30.000	28.595	95
323 Rashodi za usluge	25.000	31.894	128
3231 Usluge telefona, pošte ,prijeevoza	15.000	21.460	143
3237 Izdaci za intelektualne usluge u prosvjeti	10.000	10.434	104
329 Ostali nespomenuti rashodi poslovanja	174.000	72.567	42
3299 Ostali nespomenuti rashodi poslovanja	174.000	72.567	42
36 POMO I DANE U INOZ. I UNUTAR OP E DRZAVE	18.000		
363 POMO I UNUTAR OP E DRZAVE-SKOLE I VRTI I	18.000		
3631 Pomo i unutar op e države -škole i vrti i	18.000		
37 NAK.GRA .I KU .IZ PRORA UNA	3.543.000	1.753.177	49
372 Naknade gra . i ku . iz prora una	3.543.000	1.753.177	49
3721 Stipendije	1.000.000	464.000	46
3721 Stru no usavršavanje i doškol.	100.000	23.850	24
3721 Programi za nadarenu djecu	18.000	6.360	35
3721 Djeca s teško ama u razvoju	180.000	90.081	50
3721 Studentski krediti-otplata za izvrsne	25.000		
3721 Sufinanciranje produženog boravka u O.Š-a	20.000	10.000	50
3722 Sufinanciranje prijevoza u enika SŠ	2.200.000	1.158.886	53
38 DONACIJE I OSTALI RASHODI	60.000	20.000	33
381 Teku e donacije	60.000	20.000	33
3811 Teku e donacije-VISOKOŠKOLSKI PROGRAM	60.000	20.000	33
5 IZDACI ZA FINACIJSKU IMOVINU I OTPL. ZAJMOVA	45.000		
51 IZDACI ZA DANE ZAJMOVE	45.000		
5121 Izdaci za dane zajmove-studentski krediti-garancije	45.000		

izvor DONACIJE

3	RASHODI POSLOVANJA	52.800	28.800	55
37	NAKNADE GRAĐANIMA I KUĆANSTVIMA	52.800	28.800	55
372	Ostale naknade građanima i kućanstvima	52.800	28.800	55
3721	Stipendije (don.PBZ)	52.800	28.800	55
	UKUPNO AKTIVNOST	4.048.800	2.014.238	50
Funkcija 0980 - Usluge obrazovanja				

AKTIVNOST: J01 1003 A10 2001 - VRTI I MALA ŠKOLA - JLS

3	RASHODI POSLOVANJA	1.171.000	536.318	46
31	Rashodi za zaposlene	1.101.000	498.427	45
3111	Plaće	1.000.000	442.752	44
3121	Ostali rashodi za zaposlene	1.000	7.740	774
3132	Doprinosi na plaće	100.000	47.933	48
32	Materijalni rashodi	69.000	37.591	54
321	Naknade troškova zaposlenima	16.000	19.691	123
3211	Službena putovanja	500		
3212	Naknada za prijevoz na posao i s posla	15.000	19.691	131
3213	Seminari, savjetovanja i simpoziji	500		
322	Rashodi za materijal i energiju	25.000	10.228	41
3221	Uredski materijal i ost. mat. rash.	25.000	10.228	41
323	Rashodi za usluge	18.000	6.300	35
3231	Usluge telefona, pošte i prijevoza	18.000	6.300	35
329	Ostali nesp.rashodi poslovanja	10.000	1.372	14
3299	Ost.nespom.rashodi poslov.	10.000	1.372	14
34	FINANCIJSKI RASHODI	1.000	300	30
3431	Ostali financijski rashodi	1.000	300	30
4	RASHODI ZA NABAVU NEFINANC. IMOVINE	29.000	6.642	23
42	Rashodi za nabavu proizv.dugotr.imovine	29.000	6.642	23
422	Postrojenja i oprema	27.000	6.603	24
4227	Postrojenja i oprema	27.000	6.603	24
424	Knjige, umjetnička djela	2.000	39	2
4241	Knjige	2.000	39	2

UKUPNO AKTIVNOST	1.200.000	542.960	45
Funkcija 0911 - Predškolsko obrazovanje			
AKTIVNOST: J01 1003 A10 2002 - FINANCIRANJE OSNOVN.ŠKOLA - JLS			
3 RASHODI POSLOVANJA	1.634.000	558.465	34
31 RASHODI ZA ZAPOSLENE	205.000	34.098	17
3111 Plaće	160.000	26.864	17
3121 Ostali rashodi za zaposlene	20.000	2.535	13
3132 Doprinosi na plaće	25.000	4.699	19
32 MATERIJALNI RASHODI	1.428.000	524.367	37
321 Naknada troškova zaposlenima	61.000	16.386	27
3211 Službena putovanja	61.000	16.386	27
322 Rashodi za materijal i energiju	462.000	256.320	55
3221 Uredski materijal i ost. Mater.rashodi	462.000	256.320	55
323 Rashodi za usluge	420.000	123.692	29
3231 Usluge telef., pošte	420.000	123.692	29
329 Ostali nespomenuti rashodi poslovanja	485.000	127.969	26
3293 Reprezentacija	485.000	127.969	26
34 FINANCIJSKI RASHODI	1.000		
3431 Ostali financijski rashodi	1.000		
4 RASHODI ZA NAB.NEF.IMOVINE	1.366.000	17.027	1
42 RASHOD.ZA NAB.PROIZV.DUGOTR.IMOV.	466.000	17.027	4
421 Građevinski objekti	350.000	2.162	1
4212 Građevinski objekti	350.000	2.162	1
422 Postrojenja i oprema	109.000	10.457	10
4221 Uredska oprema i namještaj	109.000	10.457	10
424 Knjige,umj.djela i ost.izložb.vrijedn.	7.000	4.407	63
4241 Knjige u knjižnicama	7.000	4.407	63
45 RASHODI ZA DOD.ULAGANJA NA NEFINANC.IMOVINI	900.000		
451 Dodatna ulaganja na nefinanc. Imovini	900.000		
4511 Dodatna ulaganja na građevn. objektima	900.000		
UKUPNO AKTIVNOST	3.000.000	575.492	19
Funkcija 0912 - Osnovnoškolsko obrazovanje			

AKTIVNOST: J01 1003 A10 2003 - FINANCIRANJE SREDNJIH ŠKOLA-JLS

3 RASHODI POSLOVANJA	164.000	28.000	17
31 RASHODI ZA ZAPOSLENE	5.000		
311 Plaće	5.000		
3111 Plaće za zaposlene	5.000		
32 MATERIJALNI RASHODI	153.000	28.000	18
321 Naknada troškova zaposlenima	12.000	3.933	33
3211 Službena putovanja	12.000	3.933	33
322 Rashodi za materijal i energiju	54.000	4.936	9
3221 Ostali materijal za potrebe redovnog poslovanja	54.000	4.936	9
323 Rashodi za usluge	51.000	6.308	12
3231 Usl. telefona, pošte i prijevoza	51.000	6.308	12
329 Ostali nespomenuti rashodi poslovanja	36.000	12.823	36
3292 Premije osiguranja	36.000	12.823	36
34 FINANCIJSKI RASHODI	6.000		
3434 Ostali financijski rashodi	6.000		
4 RASHODI ZA NABAVU NEFIN.IMOVINE	36.000		
42 RASHODI ZA NABAVU PROIZV.DUGOTRAJNE IMOVINE	30.000		
422 Postrojenja i oprema	30.000		
4221 Uredska oprema i namještaj	30.000		
45 RASHODI ZA DODATNA ULAGANJA NA NEFIN. OPREMI	6.000		
451 Dodatna ulaganja na građevinskim objektima	6.000		
4511 Dodatna ulaganja na građevinskim objektima			
UKUPNO AKTIVNOST	200.000	28.000	14
Funkcija 0922 - Srednjoškolsko obrazovanje			

AKTIVNOST J01 1003 A10 2005:SUF. PREDŠKOLSKOG ODGOJA-MIN.-KRAP.T.

3 RASHODI POSLOVANJA	42.000	36.800	88
32 MATERIJALNI RASHODI	42.000	36.800	88
321 Naknada troškova zaposlenima	5.000	2.864	57
3211 Službena putovanja	5.000	2.864	57

322 Rashodi za materijal i energiju	29.000	7.376	25
3221 Uredski materijal	29.000	7.376	25
323 Rashodi za usluge	8.000	26.560	332
3231 Ostale usl za komunik. I prijev.	8.000	26.560	332
4 RASHODI ZA NABAVU NEFINANC.IMOVINE	30.000		
42 RASHODI ZA NAB. PROIZV.DUGOTR. IMOVINE	30.000		
4227 Postrojenja i oprema	30.000		
UKUPNO AKTIVNOST	72.000	36.800	51
Funkcija 0911-Predškola			
TEKU I PROJEKT: J01 1003 T10 3000 DOP. SRED. ZA MAT. RASH.OPREMANJE ,INFORMAT.I NAB. N/			
3 RASHODI POSLOVANJA	1.380.177	377.294	27
32 MATERIJALNI RASHODI	1.380.177	377.294	27
3212 Naknade troškova zaposlenima	5.000		
322 Rashodi za materijal i energiju	10.000		
3223 Energija OŠ	5.000		
3223 Energija SŠ	5.000		
323 Rashodi za usluge	1.355.177	377.294	28
3231 Usluge telefona, pošte i prijevoza OŠ	30.000	15.879	53
3232 Usluge teku eg i investicionog održavanja	875.177	303.000	35
3232 Hitne intervencije -OŠ	300.000	53.415	18
3232 Hitne intervencije - SŠ	150.000	5.000	3
329 Ostali nspomenuti rashodi poslovanja	10.000		
3299 Ostali nspomenuti rashodi poslovanja OŠ	5.000		
3299 Ostali nspomenuti rashodi poslovanja SŠ	5.000		
4 RASHODI ZA NABAVU NEFINANC. IMOVINE	180.000	206.230	115
42 RASHODI ZA NABAVU PROIZV.DUGOTR.IMOVINE	180.000	206.230	115
422 Postrojenja i oprema	180.000	206.230	115
4221 Postrojenja i oprema	50.000	154.550	309
4227 Donacija ra unalne opreme	130.000	51.680	40
U K U P N O TEKU I PROJEKT	1.560.177	583.524	37

Funkcija 0980-Usluge obrazovanja

UKUPNO PODGLAVA 13 - OSTALI KORISNICI 10.080.977 3.781.014 38

UKUPNO GLAVA 20 - OBRAZOVANJE 53.427.773 28.008.761 52

GLAVA 30 - REKREACIJA, KULTURA, RELIGIJA

GLAVNI PROGRAM: M01 KULTURA

PROGRAM: M01 1000 - UJEDNA AVANJE,POTICANJE I PROMICANJE KULT.RAZVITKA

AKTIVNOST : M01 1000 A10 2000 - SUFINANCIRANJE IZDAVA KE DJELATNOSTI I ELEKTRONSKIH MI

3 RASHODI POSLOVANJA	225.000	78.055	35
32 MATERIJALNI RASHODI	125.000	70.555	56
322 Rashodi za materijal i energiju	125.000	70.555	56
3221 Izdaci za izdav. djelatnost	50.000	20.555	41
3221 Izdaci od interesa za županiju-monografije	75.000	50.000	67
35 SUBVENCIJE	20.000	2.500	13
352 Subvencije trg.društva	20.000	2.500	13
3522 Subv.trg.druš.,obrt.,malim i sr.pod.izv.jav.sek.- elektronski mediji	20.000	2.500	13
38 DONACIJE I OSTALI RASHODI	80.000	5.000	6
381 Teku e donacije	80.000	5.000	6
3811 Teku e donacije-za izdava ku djelatnost	80.000	5.000	6
UKUPNO AKTIVNOST	225.000	78.055	35

Funkcija 0830 - Službe emitiranja i izdavanja

AKTIVNOST: M01 1000 A10 2001 - PROGRAM KULTURNOG RAZVITKA

3 RASHODI POSLOVANJA	718.000	243.916	34
32 MATERIJALNI RASHODI	70.000	19.416	28
323 Rashodi za usluge	70.000	19.416	28
3237 Intelektualne usluge vezane za kulturu	40.000	9.071	23
3237 Kulturno vije e i Savjet za kulturu	30.000	10.345	34

38 DONACIJE I OSTALI RASHODI	648.000	224.500	35
381 Teku e donacije	604.000	224.500	37
3811 Suf. ustanova u kulturi	80.000	36.000	45
3811 Sufinanc.rada knjižni ne mati ne službe u Krapini	60.000	35.000	58
3811 Manifestacije u kulturi	85.000	12.000	14
3811 Donacije za ZAKUD-a KZŽ	125.000	70.000	56
3811 Donacija za Kajkavianu	75.000	20.000	27
3811 Pomo za predstavljanje KZŽ na me unar.manifestacijama	20.000	9.500	48
3811 Manifestacije od interesa za KZŽ	144.000	42.000	29
3811 Donacija za Povijesnu postrojbu KZŽ	15.000		
382 Kapitalne donacije-neprofit.organizacija	44.000		
3821 Kapitalne donacije-neprofit.organizacija	44.000		

UKUPNO AKTIVNOST	718.000	243.916	34
-------------------------	----------------	----------------	-----------

Funkcija 0820 -Služba kulture

AKTIVNOST: M01 1000 A10 2002 - PROGRAM TEHNI KE KULTURE I SPORTA

3 RASHODI POSLOVANJA	1.125.000	688.300	61
38 DONACIJE I OSTALI RASHODI	1.125.000	688.300	61
381 Teku e donacije	1.125.000	688.300	61
3811 Donacije Zajednici tehni ke kulture	55.000	20.000	36
3811 Donacije Zajednici športova	865.000	495.000	57
3811 Donacije za športske manifestacije	25.000	13.300	53
3811 Donacije Školskom sportskom savezu	180.000	160.000	89

UKUPNO AKTIVNOST	1.125.000	688.300	61
-------------------------	------------------	----------------	-----------

Funkcija 0810 -Služba rekreacije i športa

KAPITALNI PROJEKT:M01 1000 K10 4000 - ZAŠTITA SPOMENIKA KULTURE

3 RASHODI POSLOVANJA	400.000	177.000	44
-----------------------------	----------------	----------------	-----------

36 POMO I UNUTAR OP E DRZ.	58.000		
3632 Kapitalne pomo i gradovima	19.000		
3632 Kapitalne pomo i op inskim prora unima	39.000		
38 DONACIJE I OSTALI RASHODI	342.000	177.000	52
382 Kapitalne donacije	342.000	177.000	52
3821 Kapitalne donacije - za obnovu spomeni ke baštine	288.000	177.000	61
3821 Kap.donacije neprof. organiz.	54.000		
UKUPNO KAPITALNI PROJEKT	400.000	177.000	44
Funkcija 0820 - Služba kulture			
UKUPNO GLAVA 30- REKREACIJA,KULTURA,RELIGIJA	2.468.000	1.187.271	48
UKUPNO RAZDJEL 006-UPRAVNI ODJEL ZA PROSVJETU, KULT.ŠORT I TEH.KUI	56.692.473	29.591.692	52

RAZDJEL 007 - UPRAVNI ODJEL ZA POSLOVE ŽUPANA I ŽUP.SKUPŠT.	8.810.350	4.842.274	55
--	------------------	------------------	-----------

GLAVA 10 JAVNA UPRAVA I ADMINISTRACIJA

GLAVNI PROGRAM: E01 JAVNA UPRAVA I ADMINISTRACIJA

PROGRAM : E01 1000 - JAVNA UPRAVA I ADMINISTRACIJA

AKTIVNOST: E01 1000 A10 2008 - JAVNA UPRAVA I ADMINISTRACIJA - FINACIJE I PRORA UN

3 RASHODI POSLOVANJA	4.012.200	2.148.104	54
31 RASHODI ZA ZAPOSLENE	2.687.000	1.305.873	49
3111 Pla e - zaposlenici	2.233.000	1.109.071	50
3121 Ostali rashodi za zaposlene	64.000	4.400	7
313 Doprinosi na pla e	390.000	192.403	49
3132 Doprinosi za zdravstveno osiguranje	345.000	172.439	50
3133 Doprinosi za zapošljavanje	45.000	19.963	44
32 MATERIJALNI RASHODI	1.299.700	825.731	64
321 Naknade troškova zaposlenima	154.000	76.414	50
3211 Služb. putovanja	26.000	12.657	49
3212 Naknade za prijevoz na posao i s posla	118.000	63.017	53
3213 Stru no usavršavanje	10.000	740	7
322 Rashodi za materijal i energiju	301.000	187.818	62
3221 Uredski materijal	73.000	60.066	82
3223 Energija	168.000	86.831	52
3224 Materijal i dij. za tek i inv. održ.	60.000	40.921	68
323 Rashodi za usluge	670.500	434.799	65
3231 Usluge telefona, pošte, prijevoza	180.000	81.663	45
3232 Usluge tek. I inv. održavanja	50.000	20.321	41
3233 Usluge promidžbe i informiranja	205.000	169.345	83
3234 Komunalne usluge	77.500	50.299	65
3235 Zakupnine i najamnine	85.000	49.555	58
3236 Zdravstvene usluge	13.000	15.900	122
3237 Intelektualne usluge	20.000	12.248	61
3239 Ostale usluge	40.000	35.468	89
324 Naknade troškova osobama izvan radnog odnosa	4.200	869	21
3241 Doprinos MO -volonteri	4.200	869	21
329 Ostali nespomenuti rashodi poslovanja	170.000	125.831	74

3292	Premije osiguranja	28.000	7.421	27
3293	Reprezentacija	102.000	62.590	61
3299	Ostali nespomenuti rashodi poslovanja	40.000	55.820	140
37	NAKNADE GRAĐANIMA I KUĆANSTVIMA	25.500	16.500	65
372	Ostale naknade građanima i kućanstvima	25.500	16.500	65
3721	Školarine	25.500	16.500	65
UKUPNO AKTIVNOST		4.012.200	2.148.104	54
Funkcija:0133 Ostale opće usluge				
KAPITALNI PROJEKT:E01 1000 T10 3009 -INFORMATIZACIJA I OPREMA				
4	RASHODI ZA NABAVU NEFINANCIJSKE IMOVINE	302.000	281.844	93
42	RASHODI ZA NABAVU PROIZVEDENE DUGOTRAJNE IMOVINE	111.000	90.836	82
422	Postrojenja i oprema	111.000	90.836	82
4221	Računala i računalna oprema	30.000	19.027	63
4221	Uredski namještaj	50.000	43.624	87
4221	Ostala uredska oprema	12.000	9.452	79
4223	Oprema za grijanje, ventilaciju i hlađenje	19.000	18.734	99
45	RASHODI ZA DODATNA ULAGANJA NA NEFIN. IMOVINI	191.000	191.008	100
451	Dodatna ulaganja na građevinskim objektima	191.000	191.008	100
4511	Dodatna ulaganja na građevinskim objektima	191.000	191.008	100
UKUPNO KAPITALNI PROJEKT		302.000	281.844	93
UKUPNO GLAVA 10- JAVNA UPRAVA I ADMINISTRACIJA		4.314.200	2.429.948	56
GLAVA 20-URED ŽUPANA, TAJNIŠTVO				
GLAVNI PROGRAM: E01 JAVNA UPRAVA I ADMINISTRACIJA				
PROGRAM: E01 1001 - PREDSTAVNIKA I IZVRŠNA TIJELA				
AKTIVNOST: E01 1001 A10 2000 - PREDSTAVNIKA I IZVRŠNA TIJELA				
3	RASHODI POSLOVANJA	3.735.000	2.259.315	60
32	MATERIJALNI RASHODI	3.135.000	2.009.322	64

323 Rashodi za usluge	100.000	42.605	43
3237 Intelektualne usluge	100.000	42.605	43
329 Ostali nespomenuti rashodi poslovanja	3.035.000	1.966.717	65
3291 Naknade za rad predst. i izvršnih tijela	600.000	244.229	41
3291 Gospodarsko socijalno vijeće	15.000	5.765	38
3299 Trošk.provođenja izbora	20.000		
3299 Izdaci za popis stanovništva	2.400.000	1.716.723	
38 DONACIJE I OSTALI RASHODI	600.000	249.993	42
381 Tekuće donacije	500.000	249.993	50
3811 Tekuće donacije pol.strankama	500.000	249.993	50
385 Izvanredni rashodi-	100.000		0
3851 Proračunska zaliha	100.000		0
UKUPNO AKTIVNOST	3.735.000	2.259.315	60
Funkcija 0111-Izvršna i zakonodavna tijela			
UKUPNO GLAVA 20	3.735.000	2.259.315	60

GLAVA 30 - EUROPSKE INTEGRACIJE
GLAVNI PROGRAM: F01 EUROPSKE INTEGRACIJE
PROGRAM: F01 1000- EUROPSKE INTEGRACIJE
AKTIVNOST: F01 1000 A10 2000 - SAVJET ZA EUROPSKE INTEGRACIJE

3 RASHODI POSLOVANJA	284.500	121.934	43
32 MATERIJALNI RASHODI	274.500	115.634	42
321 Naknada troškova zaposlenima	64.500	5.884	9
3211 Službena putovanja	27.500	5.884	
3213 Stručno usavršavanje zaposlenika	37.000	13.436	36
322 Rashodi za materijal i energiju	14.000	13.436	96
3222 Obilježavanje Europskog tjedna	14.000	13.434	
329 Ostali nespomenuti rashodi poslovanja	196.000	96.314	49
3294 Meunarodne lanarine	30.000	25.878	86
3294 Međuzupanijska suradnja	50.000	28.917	58
3294 Meunarodna suradnja	70.000	37.600	54
3299 Ostali nespomenuti rashodi poslovanja	46.000	3.919	9
38 OSTALI RASHODI	10.000	6.300	63
381 Tekuće donacije	10.000	6.300	63

3811 Donacije udrugama i školama za E.I.	10.000	6.300	63
UKUPNO AKTIVNOST	284.500	121.934	
Funkcija:0131-Op e javne usluge			
TEKU I PROJEKT:F01 1000 T10 3000 - PROJEKTI EU			
3 RASHODI POSLOVANJA	476.650	31.078	7
32 MATERIJALNI RASHODI	414.550		
329 Ostali nespomenuti rashodi poslovanja	414.550		
3299 Projekt Unlimited IPA IV - KZŽ	414.550		
38 DONACIJE I OSTALI RASHODI	62.100	31.078	50
381 Teku e donacije	62.100	31.078	50
3811 Projekt Wellnes 3+	8.000	649	8
3811 Projekt Mreža mladih	10.100	30.429	301
3811 Projekt PYE (PROGRESS/AER)	44.000		0
UKUPNO TEKU I PROJEKT	476.650	31.078	7
Funkcija:0133-Ostale op e usluge			
UKUPNO GLAVA 30 - EUROPSKE INTEGRACIJE	761.150	153.011	20
UKUPNO RAZDJEL 07-UO ZA POSLOVE ŽUPANA I ŽUP.SKUPŠTINE	8.810.350	4.842.274	55

RAZDJEL 08 - UO ZA OP E I ZAJEDNI KE POSLOVE

2.712.700

1.539.577

57

GLAVA 10 JAVNA UPRAVA I ADMINISTRACIJA

GLAVNI PROGRAM: E01 JAVNA UPRAVA I ADMINISTRACIJA

PROGRAM: E01 1000 - JAVNA UPRAVA I ADMINISTRACIJA

AKTIVNOST: E01 1000 A 10 2010 - JAVNA UPRAVA I ADMINISTRACIJA - ZAJEDNI KE SLUŽBE

Razred	NOSITELJI, KORISNICI, NAMJENA			
3	RASHODI POSLOVANJA	1.895.700	1.160.366	61
31	RASHODI ZA ZAPOSLENE	1.587.200	1.022.377	64
3111	Pla e - zaposlenici	901.000	452.231	50
3121	Ostali rashodi za zaposlene	530.200	491.910	93
3131	Doprinosi na pla e	156.000	78.236	50
32	MATERIJALNI RASHODI	301.000	137.989	46
321	Naknade troškova zaposlenima	64.000	33.147	52
3211	Službena putovanja	3.000	298	10
3212	Naknade za prijevoz na posao i s posla	55.000	30.129	55
3213	Stru no usavršavanje zaposlenika	6.000	2.720	45
322	Rashodi za materijal i energiju	50.000	22.033	44
3221	Uredski materijal	8.000	5.429	68
3223	Energija	32.000	15.990	50
3224	Mat. I dijelovi za invest. Održ	10.000	614	6
323	Rashodi za usluge	151.000	66.286	44
3231	Usl. telefona, pošte, prijevoza	25.000	11.789	47
3232	Usluge teku eg i inv. Održ	50.000	14.345	29
3233	Usluge promidžbe i informiranja	10.000	216	2
3234	Komunalne usluge	34.000	21.391	63
3235	Zakupnine i najamnine	11.000	6.322	57
3236	Zdravstvene usluge	10.000	11.300	113
3237	Intelektualne usluge	10.000	861	9
3239	Ostale usluge	1.000	62	6
324	Naknade troškova osobama izvan radnog odnosa	18.000	12.787	71
3241	Doprinos MO -volonteri	18.000	12.787	71
329	Ostali nespomenuti rashodi poslovanja	18.000	3.736	21

3292 Premije osiguranja	11.000	3.236	29
3293 Reprerentacija	1.000		
3299 Ostali nspomenuti rashodi poslovanja	3.000	500	17
3299 Službeni ki sud	3.000		
37 NAKNADE GRA ANIMA I KU ANSTVIMA	7.500		
372 Ostale naknade gra anima i ku anstvima	7.500		
3721 Školarine	7.500		
UKUPNO AKTIVNOST	1.895.700	1.160.366	61

TEKU I PROJEKT: T10 3010 - INFORMATIZACIJA I OPREMA

4 RASHODI ZA NABAVU NEFINANCIJSKE IMOVINE	20.000	1.599	8
42 RASHODI ZA NABAVU PROIZVEDENE DUGOTRAJNE IMOVINE	20.000	1.599	8
4221 Postrojenja i oprema	20.000	1.599	8
UKUPNO TEKU I PROJEKT	20.000	1.599	8
UKUPNO GLAVA 10 - JAVNA UPRAVA I ADMINISTRACIJA	1.915.700	1.161.965	61

GLAVA 20 - PROTUPOŽARNA I CIVILNA ZASTITA
GLAVNI PROGRAM:GO1 - ZASTITA OD POZARA, O UVANJE JAV. REDA
PROGRAM:G01 1000 - PROTUPOZARNA I CIVILNA ZASTITA
AKTIVNOST:GO1 1000 A 10 2000 -PROTUPOZARNA I CIVILNA ZASTITA

3 RASHODI POSLOVANJA	733.000	377.612	
32 MATERIJALNI RASHODI	158.000	2.812	
322 Rash. za mat. i energiju	8.000		
3222 Materijal i sirovine za civilnu zaštitu	8.000		
323 Rashodi za usluge	130.000		
3239 Grafi ke i tiskarske usluge - Policija u zajednici	130.000		
329 Ostali nspomenuti rashodi poslovanja	20.000	2.812	
3299 Ostali nspomen.rash.-Civilna zaštita	20.000	2.812	
38 OSTALI RASHODI	575.000	374.800	

381 Teku e donacije	570.000	374.800
3811 Teku e donacije Vatrogasnoj zajednici	570.000	371.000
385 Izvanredni rashodi	5.000	
3859 Hitne intervencije JVP	5.000	
4 RASHODI ZA NABAVU NEFINANCIJSKE IMOVINE	64.000	
42 RASHODI ZA NABVU PROIZVEDENE DUGOTRAJNE IMOV.	64.000	
422 Postrojenja i oprema	64.000	
4227 Aparat za detekciju droge JLS GRAD	24.000	
4227 Aparat za detekciju droge JLS OP INA	40.000	
UKUPNO AKTIVNOST	797.000	377.612
Funkcija - 0320 Usluge protupožarne zaštite		
UKUPNO GLAVA 20 -PROTUPOZARNA I CIVILNA ZASTITA	797.000	377.612
UKUPNO RAZDJEL 8 -UO ZA OP E I ZAJEDNI KE POSLOVE	2.712.700	1.539.577
SVEUKUPNO RASHODI I IZDACI	134.920.160	57.660.095

PREDSJEDNIK
ŽUPANIJSKE SKUPŠTINE
Višeslav uk ,dr. med.

Dostaviti:

1. Upravni odjel za gospodarstvo i financije, ovdje
2. Za zbirku isprava,
3. Za prilog zapisniku,
4. Pismohrana



REPUBLIKA HRVATSKA
KRAPINSKO-ZAGORSKA ŽUPANIJA
Ž U P A N

KLASA: 400-01/11-01/57
URBROJ: 2140/01-02-11-2
Krapina, 27. rujna 2011.

ŽUPANIJSKA SKUPŠTINA

PREDMET: Prijedlog II. izmjene Proračuna
Krapinsko – zagorske županije za 2011. godinu

Na temelju članka 32. st. 1. al. 4. Statuta Krapinsko-zagorske županije («Službeni glasnik Krapinsko-zagorske županije» broj 13/01., 5/06., 11/06.-pročišćeni tekst, 14/09. i 21/09.) **župan Krapinsko-zagorske županije dana 27. rujna 2011. godine d o n o s i**

Z A K L J U Č A K

1. Utvrđuje se Prijedlog II. izmjene Proračuna Krapinsko – zagorske županije za 2011. godinu. Sastavni dio Prijedloga II. izmjene Proračuna čini II. izmjena Plana razvojnih programa Krapinsko-zagorske županije za 2011. godinu.
2. Prijedlog akta iz toč. 1. ovog Zaključka sastavni je dio istog, te se podnosi Županijskoj skupštini na razmatranje i usvajanje.
3. Za izvjestitelja po toč. 1. a vezano za točku 2. ovog Zaključka zadužuje se Igor Cigula – pročelnik Upravnog odjela za gospodarstvo i financije.

Ž U P A N
mr. sc. Siniša Hajdaš Dončić

Dostaviti:

1. Županijska skupština,
2. Za Zbirku isprava,
3. Pismohrana.



REPUBLIKA HRVATSKA
KRAPINSKO – ZAGORSKA ŽUPANIJA
Upravni odjel za gospodarstvo i financije
Klasa: 400-01/11-01/57
Urbroj: 2140/01-04/1-11-1
Krapina, 26. rujan 2011.

ŽUPAN
ŽUPANIJSKA SKUPŠTINA

PREDMET: Prijedlog II. izmjene Proračuna Krapinsko-zagorske županije za 2011. godinu

PRAVNI
TEMELJ: Članak 33., 34., 37. i 39. Zakona o proračunu ("Narodne novine", broj 87/2008) i članak 17. i 32. Statuta Krapinsko-zagorske županije ("Službeni glasnik Krapinsko-zagorske županije", broj 13/01, 5/06, 11/06 - pročišćeni tekst i 14/09).

NADLEŽNOST ZA
DONOŠENJE: Županijska skupština

PREDLAGATELJ: Župan

IZVJESTITELJ: Igor Cigula, pročelnik Upravnog odjela za gospodarstvo i financije

OBRAZLOŽENJE:

U skladu s člankom 37. i 39. Zakona o proračunu ("Narodne novine", broj 87/2008) i člankom 32. Statuta Krapinsko-zagorske županije ("Službeni glasnik Krapinsko-zagorske županije", broj 13/01, 5/06, 11/06 - pročišćeni tekst i 14/09) Župan utvrđuje prijedlog izmjene proračuna Županije te ga podnosi Županijskoj skupštini na donošenje. Sastavni dio prijedloga izmjene proračuna čini i prijedlog izmjene plana razvojnih programa.

Stoga predlažemo Županu da prihvati Prijedlog II. izmjene Proračuna Krapinsko-zagorske županije za 2011. g. koji se zajedno s Prijedlogom II. izmjene plana razvojnih programa Krapinsko-zagorske županije za 2011. g. nalazi u prilogu ovog obrazloženja te da ga podnese Županijskoj skupštini na donošenje.

U nastavku iznosimo obrazloženje Prijedloga II. izmjene Proračuna Krapinsko-zagorske županije za 2011. g. s Prijedlogom II. izmjene plana razvojnih programa Krapinsko-zagorske županije za 2011. g..

I. Prijedlog II. izmjene Proračuna Krapinsko-zagorske županije za 2011. godinu

II. izmjeni Proračuna Krapinsko-zagorske županije za 2011. godinu prišlo se prvenstveno zbog promjena u strukturi rashoda koje treba prilagoditi nastalim potrebama.

Ovom II. izmjenom Proračuna prihodi uvećani za višak iz prethodne godine (815.177,00 kn) planirani su u iznosu od **129.510.063,00 kuna** što je za 5.410.097,00 kn ili 4,0% manje od prethodnog plana.

Prihodi od poreza na dohodak zadržani su u visini prethodnog plana u iznosu od 51.000.000,00 kuna, od čega je 18.000.000,00 kn udio u porezu na dohodak za decentralizirane funkcije, a 33.000.000,00 kn su sredstva izvornog prihoda od poreza na dohodak.

Prihodi od poreza na imovinu (porez na nasljedstva i darove, porez na automate za igre na sreću i porez na cestovna motorna vozila) su u skladu s dosadašnjim izvršenjem planirani u iznosu od 6.150.000,00 kn što je za 200.000,00 kn ili za 3,2% manje od prethodnog plana.

Prihodi od pomoći (od države, JLS, FZOEU, međunarodnih organizacija i dr.) planirani su u iznosu od 64.810.084,00 kuna što je za 5.548.800,00 kn ili 7,9% manje u odnosu na prethodni plan. Glavnina smanjenja odnosi se na sredstva Fonda za zaštitu okoliša i energetske učinkovitost (3.571.000,00 kn), na sredstva JLS za financiranje školstva (900.000,00 kn), na sredstva MINGORP-a i JLS za regresiranje kamata poduzetnicima (489.500,00 kn), na sredstva za popis stanovništva (176.350,00 kn), na sredstva JLS za ostale programe (426.000,00 kn) i na sredstva izvanproračunskih korisnika (200.000,00 kn), a kao posljedica smanjene realizacije aktivnosti koje se dijelom financiraju iz tih izvora (sanacija odlagališta, subvencioniranje energetske učinkovitosti i kamata). Dio pomoći je istovremeno i povećan za 214.050,00 kn (pomoći međunarodnih organizacija za EU projekte, pomoći državnog proračuna za predškolski odgoj i pomoći JLS za promociju poslovnih zona), tako da je neto efekt smanjenja od pomoći kao što je navedeno.

Prihodi od imovine planirani su u iznosu od 2.607.400,00 kuna što je za 18.000,00 kn ili 0,7% manje u odnosu na prethodni plan.

Sukladno dosadašnjem izvršenju, prihodi od upravnih pristojbi planirani su u iznosu od 2.150.000,00 kn što je za 200.000,00 kn ili 10,3% više od prethodnog plana, a prihodi po posebnim propisima planirani su u iznosu od 258.900,00 kn što je za 4.201,00 kn ili 1,7% više od prethodnog plana (dozvole za linijski prijevoz, dozvole za gospodarenje otpadom, otkup natječajne dokumentacije, refundacije troškova za organizaciju manifestacija i sl.). S druge strane, ostali prihodi i prihodi od prodaje nefinancijske imovine (prodaja monografije, najam prostora, donacije i prodaja osnovnog stada) planirani su u iznosu od 274.700,00 kuna što je za 126.900,00 kn ili 85,9% više u odnosu na prethodni plan.

Primici od financijske imovine i zaduživanja planirani su u iznosu od 1.443.802,00 kuna što je za 25.602,00 kn ili 1,8% više od prethodnog plana.

Od ukupnog proračuna **42.242.300,00 kuna** odnosi se na izvorne prihode koji su u odnosu na prethodni plan smanjeni za 42.500,00 kuna odnosno za 0,1% i čine 32,6% ukupnih prihoda (po prethodnom planu udio izvornih prihoda u ukupnim приходima iznosio je 31,3%). Dakle, operativna proračunska sredstva su ostala na prethodno planiranoj razini, dok je ukupno smanjenje Proračuna rezultat pada onih pozicija koje se uglavnom transferiraju kroz Proračun (namjenska sredstva – prethodno navedene pomoći).

Sredstva za decentralizirane funkcije u školstvu, zdravstvu i socijalnoj skrbi ostaju na razini prethodnog plana u iznosu od **65.557.034,00 kuna** i čine 50,6% ukupnih prihoda (taj udio je u prethodnom planu iznosio 48,6%).

Rashodi i izdaci planirani su u iznosu od **129.510.603,00 kuna** što je za 5.410.097,00 kn ili 4,0% manje od prethodnog plana.

Zaključno, ovom II. izmjenom Proračuna Krapinsko-zagorske županije za 2011. godinu izvršeno je preslagivanje proračunskih aktivnosti odnosno preraspodjela proračunskih sredstava. Izvršena je preraspodjela rashoda koji se financiraju iz izvornih prihoda time da visina plana izvornih prihoda nije mijenjana. Stoga su nastale samo promjene u strukturi tih rashoda, ali ne i u njihovom ukupnim iznosu. Isto tako nije mijenjan plan prihoda i rashoda za decentralizirane funkcije. Prema tome, ovim rebalansom smanjeni su samo rashodi koji se financiraju iz prihoda od pomoći na koje nemamo izravnog utjecaja. Naime, ta vrsta prihoda namijenjena je za točno definirane aktivnosti, a čija je realizacija, kako je već ranije u obrazloženju istaknuto, niža od prethodnog plana.

Dakle, promjene Proračuna koje ovise o izvornim приходima predstavljaju samo preraspodjelu sredstava, a ne njegovo smanjenje/povećanje.

Promjene po programima i proračunskim klasifikacijama u odnosu na prethodni plan su:

RAZDJEL 001 – UPRAVNI ODJEL ZA GOSPODARSTVO I FINACIJE

U ovom odjelu planirana su sredstva u iznosu od 10.641.300,00 kn što je za 1.591.200,00 kn ili 13,0% manje od prethodnog plana.

Smanjeni su slijedeći rashodi za iznos od (1.896.700,00 kn):

- 8.000,00 kn (0,3%) – Rashodi poslovanja (zaposleni, oprema, materijal, energija i sl.);
- 200,00 kn (0,75) – Sufinanciranje sajma poslova;
- 793.000,00 kn (17,6%) – Regresiranje kamata (zbog manjeg obima zahtjeva za kredite i istodobno smanjene realizacije kod poslovnih banaka te zbog ukidanja pojedinih subvencija za koje je utvrđeno nenamjensko korištenje);
- 1.031.000,00 kn (54,4%) – Sufinanciranje programa „1000 solarnih kolektora”;
- 60.000,00 kn (33,3%) – Sufinanciranje programa „niskoenergetske kuće”;
- 4.500,00 kn (90,0%) – Regresiranje kamata u turizmu.

Povećani su slijedeći rashodi za iznos od (305.500,00 kn):

- 40.000,00 kn (6,0%) – Monitoring projekata ŽRS-a;
- 200.000,00 kn (34,8%) – Izrada i praćenje projekata energetske učinkovitosti;
- 25.000,00 kn (62,5%) – Gospodarske manifestacije i promidžba;
- 21.000,00 kn (10,1%) – Projekt „Bajka na dlanu“-implementacija brand strategije;
- 19.500,00 kn (4,05) – tekuće donacije turističkoj zajednici KZŽ.

Iz navedenog proizlazi da su internom preraspodjelom sredstava unutar ovog Upravnog odjela određene pozicije smanjene dok su neke i porasle, ali u značajno manjem iznosu u odnosu na one koje su smanjene te je ostvarena navedena ušteda.

RAZDJEL 002 – UPRAVNI ODJEL ZA POLJOPRIVREDU

U ovom odjelu planirano je 4.637.100,00 kuna što je za 114.000,00 kuna odnosno za 2,5% više u odnosu na prethodni plan.

Smanjeni su slijedeći rashodi za iznos od (86.500,00 kn):

- 66.500,00 kn (11,8%) – Razvitak biljne proizvodnje;

- 20.000,00 kn (6,4%) – Razvitak agroturizma.

Povećani su slijedeći rashodi za iznos od (200.500,00 kn):

- 84.000,00 kn (8,7%) – Rashodi poslovanja (zaposleni, oprema i vozila, materijal, energija i sl.);
- 116.500,00 kn (13,2%) – Razvoj stočarstva.

RAZDJEL 003 – UPRAVNI ODJEL ZA PROMET I KOMUNALNU INFRASTRUKTURU

U ovom razdjelu planirano je 4.988.300,00 kuna što je za 88.600,00 kuna odnosno za 1,7% manje u odnosu na prethodni plan.

Smanjeni su slijedeći rashodi za iznos od (263.300,00 kn):

- 10.800,00 kn (1,5%) – Rashodi poslovanja (zaposleni, oprema, materijal, energija i sl.);
- 242.500,00 kn (50,5%) – Sufinanciranje javnog prijevoza;
- 10.000,00 kn (2,9%) – Vodoopskrba i odvodnja.

Povećani su slijedeći rashodi za iznos od (174.700,00 kn):

- 10.700,00 kn (0,4%) – Pomoći za rekonstrukciju, modernizaciju i izgradnju cesta;
- 50.000,00 kn (14,3%) – Sufinanciranje rada zagorskog aerodroma;
- 114.000,00 kn (17,4%) – Pomoći za sanaciju klizišta i štete od elementarne nepogode.

RAZDJEL 004 – UPRAVNI ODJEL ZA PROSTORNO UREĐENJE, GRADNJU I ZAŠTITU OKOLIŠA

U ovom razdjelu planirano je 10.922.200,00 kuna što je za 2.967.500,00 kuna odnosno za 21,4% manje u odnosu na prethodni plan.

Smanjeni su slijedeći rashodi za iznos od (3.163.300,00 kn):

- 18.300,00 kn (0,5%) – Rashodi poslovanja (zaposleni, oprema, materijal, energija i sl.);
- 3.145.000,00 kn (54,5%) – Gospodarenje otpadom (izostanak radova na sanaciji odlagališta otpada – sredstva FZOEU).

Povećani su slijedeći rashodi za iznos od (195.800,00 kn):

- 195.800,00 kn – provođenje EU projekata (nova aktivnost).

Kod Zavoda za prostorno uređenje KZŽ i Javne ustanove za upravljanje zaštićenim prirodnim vrijednostima na području KZŽ, kao proračunskih korisnika koji se vode unutar ovog razdjela odnosno Upravnog odjela, planirana sredstva su ostala u visini prethodnog plana (izvršena je samo preraspodjela troškova unutar postojećeg plana).

RAZDJEL 005 – UPRAVNI ODJEL ZA ZDRAVSTVO, SOCIJALNU SKRB, UDRUGE I MLADE

U ovom razdjelu planirano je 31.016.837,00 kuna što je za 34.400,00 kuna odnosno za 0,1% više u odnosu na prethodni plan.

Smanjeni su slijedeći rashodi za iznos od (30.000,00 kn):

- 30.000,00 kn (4,8%) – Pomoći obiteljima i samcima.

Povećani su slijedeći rashodi za iznos od (64.400,00 kn):

- 400,00 kn (0,1%) – Rashodi poslovanja (zaposleni, oprema, materijal, energija i sl.);
- 44.000,00 kn (1,7%) – Zdravstvene usluge, prevencije i edukacije;
- 20.000,00 kn (1,4%) – Mladi i udruge.

RAZJEL 006 – UPRAVNI ODJEL ZA OBRAZOVANJE, KULTURU, SPORT I TEHNIČKU KULTURU

U ovom razdjelu planirano je 56.055.044,00 kuna što je za 637.429,00 kuna odnosno za 1,1% manje u odnosu na prethodni plan.

Smanjeni su slijedeći rashodi za iznos od (960.802,00 kn):

- 42.800,00 kn (5,4%) – Rashodi poslovanja (zaposleni, oprema, materijal, energija i sl.);
- 18.000,00 kn (0,4%) – Dopunski nastavni i van nastavni program škola;
- 100.002,00 kn (8,3%) – Financiranje vrtića i malih škola (sredstva JLS);
- 800.000,00 kn (8,3%) – Financiranje osnovnih škola (sredstva JLS);

Povećani su slijedeći rashodi za iznos od (323.373,00 kn):

- 20.000,00 kn (27,8%) – Sufinanciranje predškolskog odgoja pri bolnici Krapinske Toplice;
- 251.373,00 kn (16,1%) – Dopunska sredstva za materijalne rashode i nabavu opreme u OŠ i SŠ;
- 22.000,00 kn (3,1%) – Program kulturnog razvitka;
- 10.000,00 kn (0,9%) – Program tehničke kulture i sporta;
- 20.000,00 kn (5,0%) – Program zaštite spomenika kulture.

RAZDJEL 007 – UPRAVNI ODJEL ZA POSLOVE ŽUPANA I ŽUPANIJSKE SKUPŠTINE

Planirana sredstva iznose 8.691.882,00 kuna i u odnosu na prethodni plan manja su za 118.468,00 kuna ili za 1,3%.

Smanjeni su slijedeći rashodi za iznos od (263.168,00 kn):

- 181.350,00 kn (4,9%) – Predstavnička i izvršna tijela;
- 81.818,00 kn (10,7%) – Europske integracije.

Povećani su slijedeći rashodi za iznos od (144.700,00 kn):

- 144.700,00 kn (3,4%) – Za rad, opremanje i ostale rashode poslovanja Upravnog djela.

RAZDJEL 008 – UPRAVNI ODJEL ZA OPĆE I ZAJEDNIČKE POSLOVE

Planirana sredstva iznose 2.557.400,00 kuna što je za 155.300,00 kuna ili za 5,7% manje od prethodnog plana.

Smanjeni su slijedeći rashodi za iznos od (155.300,00 kn):

- 25.300,00 kn (1,3%) – Rashodi poslovanja (zaposleni, oprema, materijal, energija i sl.);
- 130.000,00 kn (16,3%) – Protupožarna i civilna zaštita (policija u zajednici).

II. Prijedlog II. izmjene plana razvojnih programa Krapinsko-zagorske županije za 2011. g.

U skladu sa člankom 33., 34. i 37. Zakona o Proračunu (NN. 87/2008) sastavni dio prijedloga proračuna odnosno njegove izmjene čini i prijedlog plana razvojnih programa odnosno prijedlog njegove izmjene.

Prijedlog II. izmjene plana razvojnih programa za 2011. g. nalazi se u prilogu ovog obrazloženja i usklađen je s Prijedlogom II. izmjene Proračuna odnosno financijskog plana za 2011. g. koji se također nalazi u prilogu ovog obrazloženja.

U Prijedlogu II. izmjene plana razvojnih programa iskazani su planirani rashodi Proračuna vezani uz provođenje investicija te davanje kapitalnih pomoći i donacija. Navedeni rashodi razrađeni su po pojedinim programima, godinama i po izvorima financiranja.

U 2011. g. plan razvojnih programa iznosi **32.562.405,00 kuna** što je za 4.480.263,00 kn ili 12,1% manje od prethodnog plana za 2011. g..

Navedeni iznos čine:

- 21.783.455,00 kuna – decentralizirana sredstva,
- 6.266.850,00 kuna – vlastita sredstva,
- 1.498.000,00 kuna – sredstva JLS-ova,
- 1.000.000,00 kuna – sredstva FZOEU-a,
- 1.795.100,00 kuna – sredstva državnog proračuna,
- 219.000,00 kuna – sredstva iz ostalih izvora.

Na investicije se odnosi 25.475.905,00 kuna, i to:

- 18.677.324,00 kn u zdravstvo (13.720.000,00 kn – otplata kredita, 3.851.424,00 kn – dodatna ulaganja u građevinske objekte i 1.105.900,00 – dodatna ulaganja u opremu),
- 6.049.281,00 kn u školstvo (1.104.258,00 kn – oprema i 4.945.023,00 kn – dodatna ulaganja u građevinske objekte),
- 537.300,00 kn u osnovna sredstva za rad upravnih odjela KZZ (266.300,00 kn – oprema i 271.000,00 kn – dodatna ulaganja u građevinske objekte),
- 61.000,00 kn u opremu za proračunske korisnike (46.000,00 kn – Zavod za prostorno uređenje KZZ i 15.000,00 kn – Javna ustanova za upravljanje zaštićenim prirodnim vrijednostima na području KZZ),
- 64.000,00 kn – u opremu za potrebe projekta „Policija u zajednici”,
- 87.000,00 kn – u opremu za potrebe projekta „Unlimited”.

Na kapitalne pomoći i donacije odnosi se 7.086.500,00 kuna, i to:

- 130.000,00 kn za poljoprivredu,
- 3.187.500,00 kn za komunalnu infrastrukturu,
- 2.405.000,00 kn za zaštitu okoliša i graditeljstvo,
- 900.000,00 kn za školstvo,
- 464.000,00 kn za kulturu.

Pročelnik
Igor Cigula

**REPUBLIKA HRVATSKA
KRAPINSKO-ZAGORSKA ŽUPANIJA
ŽUPANIJSKA SKUPŠTINA**

KLASA:400-01/11-01/57
URBROJ:2140/01-04/1-11-
Krapina,

Temeljem članka 37. i 39. Zakona o proračunu ("Narodne novine" br. 87/08) i članka 17. Statuta Krapinsko-zagorske županije ("Službeni glasnik Krapinsko-zagorske županije" br. 13/01,5/06,11/06-pročišćeni tekst i 14/09) Županijska skupština Krapinsko-zagorske županije na sjednici održanoj dana _____ godine donijela je

II. IZMJENU PRORAČUNA

KRAPINSKO ZAGORSKE ŽUPANIJE ZA 2011. GODINU

I. OPĆI DIO

članak.1.

II. Izmjena proračuna Krapinsko-zagorske županije za 2011. godinu (u daljnjem tekstu II.Izmjena) sastoji se od:

A. PRORAČUN PRIHODA I RASHODA

PRIHODI	132.641.783	127.204.784
PRIHODI OD PRODAJE NEFINAN. IMOVINE	45.000	46.300
RASHODI	107.531.992	103.597.158
RASHODI ZA NEFINANCIJSKU IMOVINU	26.976.168	25.475.905
RAZLIKA - VIŠAK / MANJAK	1.821.377	1.821.979

B. RA UN ZADUŽIVANJA / FINANCIRANJA

PRIMICI OD FINAN. IMOVINE I ZADUŽIVANJA	1.418.200	1.443.802
IZDACI ZA FINAN. IMOVINU I OTPL.ZAJMOVA	412.000	437.000
NETO ZADUŽIVANJE / FINANCIRANJE	1.006.200	1.006.802

C. PRORA UN UKUPNO

PRIHODI I PRIMICI UKUPNO	134.104.983	128.694.886
RASHODI I IZDACI UKUPNO	134.920.160	129.510.063

lanak 2.

Prihodi i primici, rashodi i izdaci utvrđeni su za 2011. godinu kako slijedi:

A. PRIHODI I RASHODI

Razred Skupina Podskupina

			PLAN	II. IZMJENA	INDEKS
		PRIHODI UKUPNO	132.686.783	127.251.084	96
6		PRIHODI	132.641.783	127.204.784	96
	61	PRIHODI OD POREZA	57.350.000	57.150.000	100
		611 Porez i prir. na dohodak	51.000.000	51.000.000	100
		611 Porez i prir. na doh. od nesam. rada-za red. djelatnost	33.000.000	33.000.000	100
		611 Porez i prir. na dohodak od nes. rada-za decentral. funk.	18.000.000	18.000.000	100
		613 Porez na imovinu-nasljedstva i darove	150.000	150.000	100
		614 Porez na robu i usluge	6.200.000	6.000.000	97
		614 Porez na automate za zabavu	400.000	400.000	100
		614 Porez na cest. mot. vozila	5.800.000	5.600.000	97
	63	POMO I	70.358.884	64.810.084	92
		632 Pomoći od međunar. organ. te institucija i tjela EU	358.350	7.200	2
		633 Pomoći iz proračuna	15.121.500	13.694.850	91
		633 Tekuće pomoći iz Državnog proračuna	5.762.500	5.987.700	104
		633 Tekuće pomoći-popis stanovništva	2.400.000	2.223.650	93

	633 Teku e pomo i od JLS	5.899.000	4.423.500	75
	633 Kapitalne pomo i od JLS	1.060.000	1.060.000	100
	634 Pomo i od ostalih subjekata	7.322.000	3.551.000	48
	634 Teku e pomo i Fonda za zašt.okoliša	1.106.000	535.000	48
	634 Teku e pom.Fonda za zašt.okoliša za energ.u inkov.u školama	550.000	550.000	100
	634 Teku e pomo i od izvan prora unskih kor.(ŽUC)	266.000	66.000	25
	634 Kapitalne pomo i-Fond za zaštitu okoliša	5.400.000	2.400.000	44
	635 Pomo i izravnjanja za decentr.funkcije	47.557.034	47.557.034	100
	635 Por.na dohodak-fond poravnanja za dec.funkcije	47.557.034	47.557.034	100
64	PRIHODI OD IMOVINE	2.625.400	2.607.400	99
	641 Prihodi od finansijske imovine	132.000	113.000	86
	642 Prihodi od nefinansijske imovine	2.463.400	2.473.400	100
	643 Prihodi od kamata na dane zajmove	30.000	21.000	70
65	PRIHODI OD PROD. ROBA I USLUGA	2.204.699	2.408.900	109
	651 Administrativne (upravne) pristojbe	1.950.000	2.150.000	110
	652 Prihodi po posebnim propisima	254.699	258.900	102
66	OSTALI PRIHODI	102.800	228.400	222
	661 Prihodi od prodaje proizvoda		20.900	
	663 Teku e donacije od ostalih subjekata	102.800	207.500	202
7	PRIHODI OD PRODAJE NEFINANC. IMOVINE	45.000	46.300	103
72	PRIHODI OD PROD. PROIZV.DUG.IMOVINE	45.000	46.300	103
	722 Prihodi od prodaje postrojenja i opreme		1.300	
	725 Prihodi od prodaje višegod.nasada i osn.stada	45.000	45.000	100
3	RASHODI UKUPNO	134.508.160	128.073.063	95
	RASHODI POSLOVANJA	107.531.992	103.597.158	96
31	RASHODI ZA ZAPOSLENE	14.380.600	14.242.632	99
	311 Pla e	10.389.300	10.017.700	96
	312 Ostali rashodi za zaposlene	2.266.500	2.524.132	111
	313 Doprinosi na pla e	1.724.800	1.700.800	99
32	MATERIJALNI RASHODI	59.205.372	60.714.899	103
	321 Naknade troškova zaposlenima	7.236.585	7.224.532	100

	322 Rashodi za materijal i energiju	14.689.707	15.424.017	105
	323 Rashodi za usluge	31.756.836	32.570.304	103
	324 Naknade trošk.osobama izvan radnog odnosa	47.100	67.000	142
	329 Ostali nespomenuti rashodi poslovanja	5.475.144	5.429.046	99
34	FINANCIJSKI RASHODI	478.670	481.527	101
	342 Kamate za primljene zajmove	22.000	22.000	100
	343 Ostali financijski rashodi	456.670	459.527	101
35	SUBVENCije	7.366.000	6.549.500	89
	351 Subvenc.trg.društvima u jav.sektoru	450.000	422.500	94
	352 Subv. trg.dr.,obr.,pod.izv.jav.sektoru	6.916.000	6.127.000	89
36	POMO I	8.300.900	7.829.500	94
	363 Pomo i unutar op e države	8.300.900	7.829.500	94
37	NAKNADE GRA . I KU . IZ ZAV.I IZ PROR.	6.266.800	5.131.300	82
	372 Naknada gra . i ku iz prora una	6.266.800	5.131.300	82
38	DONACIJE I OSTALI RASHODI	11.533.650	8.647.800	75
	381 Teku e donacije	5.737.650	5.830.500	102
	382 Kapitalne donacije	386.000	406.000	105
	383 Naknada štete pravnim i fiz.osobama	35.000	35.000	100
	385 Izvanredni rashodi	105.000	105.000	100
	386 Ostali rashodi	5.270.000	2.271.300	43
4	RASHODI ZA NABAVU NEFIN.IMOVINE	26.976.168	25.475.905	94
41	RASHODI ZA NABAVU NEPROIZVEDENE IMOVINE	3.210.000	3.210.000	100
	412 Nematerijalna imovina	3.210.000	3.210.000	100
42	RASHODI ZA NAB. PROIZ.DUG. IMOVINE	15.764.821	15.706.458	100
	421 Gra evinski objekti	12.900.000	12.218.000	95
	422 Postrojenja i oprema	2.467.925	3.049.483	124
	423 Prijevozna sredstva	42.000	80.800	192
	424 Knjig.,umj.djela i ost.izložb.vrijednosti	34.896	43.175	124
	426 Nematerijalna proizvedena imovina	320.000	315.000	98
45	RASHODI ZA DOD.UL.NA NEF.IMOVINI	8.001.347	6.559.447	82
	451 Dodatna ulaganja na gra . objektima	5.024.324	3.582.424	71
	454 Dodatna ulaganja za ost.nefin.imovinu	2.977.023	2.977.023	100

B. PRIMICI I IZDACI - NETO ZADUZIVANJE

8	PRIMICI			
	PRIMICI OD FINAN. IMOVINE I ZADUZ.	1.418.200	1.443.802	102
81	PRIM.OTPL.(POV.)GL.DAN.ZAJMOVA	1.418.200	1.443.802	102
	812 Primici (pov.) gl.zajm.dan.neprof.org.,gra ,ku	3.000	3.000	100
	815 Prim. (pov.) gl.zajm.dan.bank.-polj. I malo pod.	260.000	260.000	100
	815 Prim. (pov.) gl.zajm.dan.bank.-za turizam	840.200	840.200	100
	816 Primici(povrati) glavnica zajmova od trg.društ.	215.000	240.602	112
	817 Primici -povrat zajma Grad Oroslavje	100.000	100.000	100
	IZDACI			
5	IZDACI ZA FINAN.IMOVINU I OTPL.ZAJM.	412.000	437.000	106
51	IZDACI ZA DANE ZAJMOVE	45.000	20.000	44
	512 Izdaci za dane zajmove neprof.org.,gra an.i ku .	45.000	20.000	44
53	IZDACI ZA DIONICE I UDJELE U GLAVNICI	5.000	55.000	0
	532 Dionice i udjeli u glav.trg.društ. u javnom sektoru	5.000	55.000	0
54	IZDACI ZA OTPL.GL.PRIMLJ.ZAJMOVA	362.000	362.000	100
	547 Otplata glavnice primljenih zajmova	362.000	362.000	100
C	PRORA UN UKUPNO			
	PRIHODI I PRIMICI UKUPNO	134.104.983	128.694.886	96
	RASHODI I IZDACI UKUPNO	134.920.160	129.510.063	96
	VISAK IZ PRETHODNE GODINE	815.177	815.177	100

II. POSEBNI DIO

Ilanak 3.

Rashodi i izdaci po programima i proračunskim klasifikacijama za 2011. god. raspoređuju se:

RAZDJEL 001 - UPRAVNI ODJEL ZA GOSPODARSTVO I FINACIJE	12.232.500	10.641.300	87
---	-------------------	-------------------	-----------

GLAVA 10 JAVNA UPRAVA I ADMINISTRACIJA

GLAVNI PROGRAM: E01 - JAVNA UPRAVA I ADMINISTRACIJA

PROGRAM: E01 1000 - JAVNA UPRAVA I ADMINISTRACIJA

AKTIVNOST: E01 1000 A10 2001 - JAVNA UPRAVA I ADMINISTRACIJA - GOSPODARSTVO I FINACIJE

Razred	NOSITELJI, KORISNICI, NAMJENA	I. IZMJENA	INDEKS	
3 RASHODI POSLOVANJA		2.156.500	2.127.500	99
31 RASHODI ZA ZAPOSLENE		1.302.200	1.275.000	98
311 Plaće		865.800	838.000	97
312 Ostali rashodi za zaposlene		286.600	291.900	102
313 Doprinosi na plaće		149.800	145.100	97
32 MATERIJALNI RASHODI		769.300	781.500	102
321 Naknade troškova zaposlenima		71.000	77.000	108
322 Rashodi za materijal i energiju		33.000	34.500	105
323 Rashodi za usluge		649.000	645.000	99
324 Naknade trošk. osobama izvan radnog odnosa		4.300	3.600	84
329 Ostali nespomenuti rashodi poslovanja		12.000	21.400	178
34 FINACIJSKI RASHODI		85.000	71.000	84
343 Ostali finacijski rashodi		85.000	71.000	84
UKUPNO AKTIVNOST		2.156.500	2.127.500	99

KAPITALNI PROJEKT: E01 1000 K10 4001 - INFORMATIZACIJA I OPREMA

4 RASHODI ZA NABAVU NEFINANCIJSKE IMOVINE	107.000	128.000	120
42 RASHODI ZA NABAVU PROIZVEDENE DUGOTRAJNE IMOVINE	27.000	48.000	178
422 Postrojenja i oprema	27.000	48.000	178
45 DODATNA ULAGANJA	80.000	80.000	100
451 Dodatna ulaganja na gra .objektima	80.000	80.000	100

UKUPNO KAPITALNI PROJEKT **107.000** **128.000** **120**

UKUPNO GLAVA 10 - JAVNA UPRAVA I ADMINISTRACIJA **2.263.500** **2.255.500** **100**

Funkcija:0133 Ostale op e usluge

GLAVA 20 GOSPODARSTVO**GLAVNI PROGRAM: H01 GOSPODARSTVO****PROGRAM: H01 1000 - POTICANJE RAZVOJA MALOG I SREDNJEG PODUZETNIŠTVA****AKTIVNOST: H01 1000 A10 2000 - REGRESIRANJE KAMATA PODUZETNICIMA I SUB. OBRTN.I TRG. DI**

Razred

NOSITELJI, KORISNICI, NAMJENA

3 RASHODI POSLOVANJA	8.800.000	7.180.800	82
32 MATERIJALNI RASHODI	2.045.000	2.264.800	111
323 Rashodi za usluge	2.045.000	2.264.800	111
323 Monitoring projekata ŽRS-a	665.000	705.000	106
323 Izdavanje garanc.i pra .poslov.poduzetnika kojima su izdane garanc.	285.000	285.000	100
323 Izrada i pra enje projekata,izrada posl.planova i inv.studija	450.000	450.000	100
323 Izrada i pra enje projekata energetske u inkovitosti	575.000	775.000	135
323 Sufinanciranje sajma poslova	30.000	29.800	99
323 Gospodarske manifestacije i promidžba	40.000	20.000	50
34 FINANCIJSKI RASHODI	14.000	14.000	100
343 Ostali finansijski rashodi	14.000	14.000	100
343 Usluge banaka	14.000	14.000	100
35 SUBVENCije	4.590.000	3.797.000	83
352 Subv.trg.dr.,obrt.,poduz. izvan javnog sektora	4.590.000	3.797.000	83

352 Regresiranje kamata	4.500.000	3.707.000	82
352 Potpore i promidžba tradicionalnih obrta	90.000	90.000	100
37 POMO I OBITELJIMA I KU ANSTVIMA	2.076.000	985.000	47
372 OSTALE NAKNADE GRA ANIMA I KU ANSTVIMA	2.076.000	985.000	47
372 Sufinanciranje programa "1000 solarnih kolektora"	1.896.000	865.000	46
372 Sufinanciranje programa "Niskoenergetske kuće"	180.000	120.000	67
38 DONACIJE I OSTALI RASHODI	75.000	120.000	160
381 Tekuće donacije	75.000	120.000	160
381 Edukacija i prezentacija obrtnih zanimanja u OŠ	40.000	40.000	100
381 Sufin. Gospodarskog zbora KZŽ	35.000	35.000	100
381 Gospodarske manifestacije i promidžba		45.000	
UKUPNO AKTIVNOST	8.800.000	7.180.800	82
Funkcija 0490 - Ekonomski poslovi			
U K U P N O GLAVA 20 - GOSPODARSTVO	8.800.000	7.180.800	82
GLAVA 30 - TURIZAM			
GLAVNI PROGRAM: L01 TURIZAM			
PROGRAM: L01 1000 RAZVOJ TURIZMA KRAP.ZAGOR.ŽUPANIJE			
AKTIVNOST: L01 1000 A10 2000- TURISTI KA PROMIDŽBA			
3 RASHODI POSLOVANJA	872.000	908.000	104
32 MATERIJALNI RASHODI	254.000	275.000	108
323 Rashodi za usluge	254.000	275.000	108
323 Usluge promidžbe i informiranja	45.000	45.000	100
323 Projekt "Bajka na dlanu"-inplement.Brand strategija	209.000	230.000	110
35 SUBVENCije	125.000	120.500	96
352 Subvenc.trg.društva,obrti,mal.i sred.pod.izv.jav.sekt.	125.000	120.500	96
352 Regresiranje kamata	5.000	500	10
352 Potpore kapitalnim projektima u turizmu	120.000	120.000	
38 DONACIJE I OSTALI RASHODI	493.000	512.500	104
381 Tekuće donacije	493.000	512.500	104
381 Sufinanciranje TZ KZŽ	400.000	342.000	86
381 Sufinanciranje promidžbenih materijala	25.000	57.500	230
381 Sufinanciranje nastupa na sajmovima	25.000	28.000	112

381 Sufinanciranje interpretacijske table	33.000	33.000	100
381 IPA projekt "Marijanski hodo asni ki put"	10.000	10.000	100
381 Sufinanc.web stranice KZŽ		42.000	
5 IZDACI ZA FINANC.IMOVINU I OTPLATE ZAJMOVA	297.000	297.000	100
54 IZDACI ZA OTPLATU GLAVNICE PRIMLJENIH ZAJMOVA	297.000	297.000	100
547 Povrat depozita za turizam-JLS	297.000	297.000	100
UKUPNO AKTIVNOST	1.169.000	1.205.000	103
Funkcija -0473-Turizam			
UKUPNO GLAVA 30 - TURIZAM	1.169.000	1.205.000	103
UKUPNO RAZDJEL 001- UPRAVNI ODJEL ZA GOSPODARSTVO I FINACIJE	12.232.500	10.641.300	87

RAZDJEL 002 - UPRAVNI ODJEL ZA POLJOPRIVREDU		4.523.100	4.637.100	103
GLAVA 10 JAVNA UPRAVA I ADMINISTRACIJA				
GLAVNI PROGRAM: E01 JAVNA UPRAVA I ADMINISTRACIJA				
PROGRAM: E01 1000 - JAVNA UPRAVA I ADMINISTRACIJA				
AKTIVNOST: E01 1000 A10 2002 - JAVNA UPRAVA I ADMINISTRACIJA - POLJOPRIVREDA				
Razred	NOSITELJI, KORISNICI, NAMJENA			
3 RASHODI POSLOVANJA		940.100	985.600	105
31 RASHODI ZA ZAPOSLENE		742.700	758.400	102
311 Plaće		382.000	383.200	100
312 Ostali rashodi za zaposlene		294.500	309.000	105
313 Doprinosi na plaće		66.200	66.200	100
32 MATERIJALNI RASHODI		197.400	227.200	115
321 Naknade troškova zaposlenima		44.900	33.900	76
322 Rashodi za materijal i energiju		49.000	54.500	111
323 Rashodi za usluge		89.500	107.500	120
324 Naknade trošk. osobama izvan radnog odnosa		3.000	15.000	500
329 Ostali nespomenuti rashodi poslovanja		11.000	16.300	148
UKUPNO AKTIVNOST		940.100	985.600	105
KAPITALNI PROJEKT: E 01 1000 K 104002 -INFORMATIZACIJA I OPREMA				
4 RASHODI ZA NABAVU NEFINANCIJSKE IMOVINE		27.000	65.500	243
42 RASHODI ZA NABAVU PROIZVEDENE DUGOTRAJNE IMOVINE		27.000	65.500	243
422 Postrojenja i oprema		8.000	8.000	100
423 Vozila		19.000	57.500	303
UKUPNO KAPITALNI PROJEKT		27.000	65.500	243
UKUPNO GLAVA 10 - JAVNA UPRAVA I ADMINISTRACIJA		967.100	1.051.100	109
Funkcija:0133 Ostali op i poslovi				
GLAVA 20 - POLJOPRIVREDA I ŠUMARSTVO				

GLAVNI PROGRAM: R01 POLJOPRIVREDA
PROGRAM : R01 1000 RAZVOJ POLJOPRIVREDE
AKTIVNOST :R01 1000 A10 2000 - RAZVOJ STO ARSTVA

3 RASHODI POSLOVANJA	881.000	997.500	113
32 MATERIJALNI RASHODI	90.000	70.000	78
323 Rashodi za usluge	20.000		0
323 Ispisivanje dokument. za izgr. novih i adapt.post.objekata	20.000		0
329 Ostali nespomenuti rashodi poslovanja	70.000	70.000	100
329 Sufinanciranje-Hrvatske poljoprivredne agencije-HPA Zagreb	70.000	70.000	100
35 SUBVENCije	791.000	927.500	117
352 Subv.trg.dr.,obrt.,poduz. izvan javnog sektora	791.000	927.500	117
352 Subv.za uzgoj i držanje ženskog teleta	250.000	250.000	100
352 Subvencije za uzgoj i držanje omica	5.000	5.000	100
352 Subvencije za tov teladi	95.000	95.000	100
352 Subvencije-umjetno osjemenjivanje krava	300.000	416.500	139
352 Subvencije u svinjogojstvu	21.000	21.000	100
352 Subvencije za držanje rasplodnih ovaca,ovnova,koza i jaraca	25.000	25.000	100
352 Subvencija za umjetno osjemenjivanje krma a	45.000	49.000	109
352 Subvencije za izgradnju higijenskih barijera	10.000	20.000	200
352 Subvencije za izgradnju gnojišta prema ekol.standardima	20.000	26.000	130
352 Subvencije za uzgoj zagorskog purana	20.000	20.000	100

UKUPNO AKTIVNOST

881.000 997.500 113

Funkcija 0421 - Poljoprivreda

AKTIVNOST: R01 1000 A10 2001 - RAZVITAK BILJNE PROIZVODNJE

3 RASHODI POSLOVANJA	561.000	494.500	88
32 MATERIJALNI RASHODI	161.000	87.500	54
323 Rashodi za usluge	161.000	87.500	54
323 Zaštita vina s geografskim porijeklom	7.500	7.500	100
323 Zaštita i revitalizacija autohtonih sorti vinove loze	43.500		0
323 Uvođenje integrirane proizvodnje u voćarstvu	80.000	80.000	100
323 Sufinanciranje HZPSS u KZŽ	30.000		0
35 SUBVENCije	250.000	257.000	103
352 Subvencije trg. druš. i pod.izvan javnog sektora	250.000	257.000	103
352 Subvencije u biljnoj proizvodnji	250.000	257.000	103
36 POMOĆI DANE U INOZ. I UNUTAR OPĆERJNE DRŽAVE	150.000	150.000	100

363 Pomoći unutar općine države-	150.000	150.000	100
363 DHMZ-obrana od tuđine	150.000	150.000	100
UKUPNO AKTIVNOST			
Funkcija 0421 - Poljoprivreda	561.000	494.500	88

AKTIVNOST: R01 1000 A10 2002- RURALNI RAZVITAK

3 RASHODI POSLOVANJA	790.000	790.000	100
32 MATERIJALNI RASHODI	325.000	355.000	109
323 Rashodi za usluge	325.000	355.000	109
323 Implementacija projekta "1000 održivih seoskih gosp."	15.000	15.000	100
323 Intel.usl.-Pilot projekt-Zagorski bagremov med	65.000	65.000	100
323 Zaštita geografskog porijekla "Zagorski štrukli"	10.000	10.000	100
323 Zaštita geografskog porijekla "Zagorski puran"	5.000	5.000	100
323 Mjere ruralnog razvoja	150.000	180.000	120
323 Stručno osposobljavanje za rad na polj.gospodarstvu	75.000	75.000	100
323 Puti i steze zag.purana	5.000	5.000	100
35 SUBVENCije	450.000	375.000	83
352 Subv.trg.društva, obrtn, mal. i sred. pod. izv. jav. sekt.	450.000	375.000	83
352 Subvencije za unapređenje rada Udruge i Zadruga	180.000	200.000	111
352 Subvencije za ekološku proizvodnju	40.000	40.000	100
352 Poticanje škol.poljoprivredn. zadrugarstva	15.000	15.000	100
352 Subv.za poboljšanje uvjeta proizvodnje sira	15.000	15.000	100
352 Uvođenje HACCP sustava, GLOBALCAP ISO standarda	10.000		0
352 Registracija i legalizacija objekata PG-a	145.000	90.000	62
352 Briga o napuštenim životinjama	30.000		0
352 Elementarne nepogode u poljoprivredi	15.000	15.000	100
38 DONACIJE I OSTALI RASHODI	15.000	60.000	400
381 Tekuće donacije	15.000	60.000	400
381 Tekuće donacije	15.000	60.000	400

UKUPNO AKTIVNOST	790.000	790.000	100
Funkcija 0421 - Poljoprivreda			

AKTIVNOST: R01 1000 A10 2003 - OTPLATA KREDITA

3 RASHODI POSLOVANJA	87.000	87.000	100
34 FINANCIJSKI RASHODI	87.000	87.000	100
342 Kamate za primljene zajmove-	22.000	22.000	100
342 Otplata kamate -Min.poljoprivrede	22.000	22.000	100
343 Ostali financijski rashodi	65.000	65.000	100
343 Ostali fin.rashodi-naknada PBZ	65.000	65.000	100
5 IZDACI ZA FIN.IMOV. I OTPLATE ZAJMOVA	65.000	65.000	100
54 Izdaci za otplatu glavnice primljenih zajmova	65.000	65.000	100
547 Otplata glavnice primljenih zajmova	65.000	65.000	100
547 Otplata glavnice primljenih zajmova-Min.poljoprivrede	65.000	65.000	100
UKUPNO AKTIVNOST	152.000	152.000	100
Funkcija 0170 Transakcije vezane za javni dug			
AKTIVNOST R01 1000 A 10 2004 RAZVITAK AGROTURIZMA			
3 RASHODI POSLOVANJA	310.000	290.000	94
32 Materijalni rashodi	100.000	100.000	100
329 Ostali nespomenuti rashodi poslovanja	100.000	100.000	100
329 Babi ini kola i	30.000	30.000	100
329 Promocija agrotur. destinacija	70.000	70.000	100
35 SUBVENCije	210.000	190.000	90
352 Subv.trg.društ.,obrti,mal.i sred.pod.izv.jav.sekt.	210.000	190.000	90
352 Subvencija za uvo enje županijske marke jela u ugost.ponudu	20.000	20.000	100
352 Regresiranje kamata u agroturizmu	90.000	90.000	100
352 Potpore za poboljšanje smještajnih kapaciteta u seoskom prostoru	100.000	80.000	80
UKUPNO AKTIVNOST	310.000	290.000	94
Funkcija:0421 Poljoprivreda			
AKTIVNOST R01 1000 A10 2005 LOVSTVO I SUMARSTVO			
3 RASHODI POSLOVANJA	132.000	132.000	100
32 Materijalni rashodi	2.000	2.000	100
329 Ostali nespomenuti rashodi poslovanja	2.000	2.000	100
329 Rashodi za provedbu Zakona o lovu 10%	2.000	2.000	100
35 SUBVENCije	130.000	130.000	100

352 Subv.trg.društ.,obrt, mal.i sred.pod.izv.jav.sekt.	130.000	130.000	100
352 Lovna kinologija-radna obuka pasa	20.000	20.000	100
352 Nabava dlakave i pernate divlja i	80.000	80.000	100
352 Unaprije enje lovstva	20.000	20.000	100
352 Obilježavanje godine šuma	10.000	10.000	100
UKUPNO AKTIVNOST	132.000	132.000	100
Funkcija:0422,0423-Lovstvo i šumarstvo			

AKTIVNOST R01 1000 A 10 2006 GOSPODARSKE MANIFESTACIJE I PROMOCIJE

3 RASHODI POSLOVANJA	300.000	300.000	100
32 Materijalni rashodi	250.000	290.000	116
323 Rashodi za usluge	250.000	290.000	116
323 Izložba stoke	75.000	65.000	87
323 Natjecanje ora a KZŽ	50.000	50.000	100
323 Manifestacije i sajmovi -proizvodi Hrvatskog zagorja-100% zagorsko	95.000	145.000	153
323 Proizvodi hrvatskog sela	10.000	10.000	100
323 Štruklijada	20.000	20.000	100
35 SUBVENCije	50.000	10.000	20
352 Subv.trg.društ.,obrt, mal.i sred.pod.izv.jav.sekt.	50.000	10.000	20
352 Manifestacije i sajmovi -sajam vina	40.000		0
352 Manifestacije i sajmovi -izložba starih sorti jabuka	5.000	5.000	100
352 Manifestacije i sajmovi -Martinje	5.000	5.000	100
UKUPNO AKTIVNOST	300.000	300.000	100
Funkcija:0421 Poljoprivreda			

AKTIVNOST R01 1000 A 10 2007 REGRESIRANJE KAMATA -KREDITIRANJE PROIZVODNJE

3 RASHODI POSLOVANJA	300.000	300.000	100
35 SUBVENCije	300.000	300.000	100
352 Subvencije trg.društvima	300.000	300.000	100
352 Kreditiranje proizvodnje -regresiranje kamata	300.000	300.000	100
UKUPNO AKTIVNOST	300.000	300.000	100
Funkcija:0421-Poljoprivreda			

TEKU I PROJEKT R01 1000 T10 3000:POTPORE POLJOPRIVREDNICIMA

3 RASHODI POSLOVANJA	130.000	130.000	100
38 TEKU E DONACIJE	130.000	130.000	100
386 Nabava opreme i poljopr.strojeva unutar str.prstenova	30.000	30.000	100
386 Potpore poljoprivredn.za investicijska ulaganja	100.000	100.000	100
UKUPNO TEKU I PROJEKT	130.000	130.000	100
Funkcija:0421-Poljoprivreda			
UKUPNO GLAVA 20 - POLJOPRIVREDA I SUMARSTVO	3.556.000	3.586.000	101
UKUPNO RAZDJEL 002- UPRAVNI ODJEL ZA POLJOPRIVEDU RUR.RAZ.I SUMARSTVO	4.523.100	4.637.100	103

Razred	NOSITELJI, KORISNICI, NAMJENA			
RAZDJEL 003 - UPRAVNI ODJEL ZA PROMET I KOMUNALNU INFRASTRUKTURU		5.076.900	4.988.300	98
GLAVA 10 JAVNA UPRAVA I ADMINISTRACIJA				
GLAVNI PROGRAM: E01 JAVNA UPRAVA I ADMINISTRACIJA				
PROGRAM: E01 1000 - JAVNA UPRAVA I ADMINISTRACIJA				
AKTIVNOST: E01 1000 A10 2003 - JAVNA UPRAVA I ADMINISTRACIJA - PROMET				
3 RASHODI POSLOVANJA		701.900	690.800	98
31 RASHODI ZA ZAPOSLENE		572.700	569.400	99
311 Plaće - zaposlenici		437.100	435.500	100
312 Ostali rashodi za zaposlene		60.000	58.500	98
313 Doprinosi na plaće		75.600	75.400	100
32 MATERIJALNI RASHODI		117.200	111.400	95
321 Naknade troškova zaposlenima		26.200	24.200	92
322 Rashodi za materijal i energiju		28.000	25.000	89
323 Rashodi za usluge		51.500	53.800	104
329 Ostali nespomenuti rashodi poslovanja		11.500	8.400	73
37 POMOĆI I OBITELJIMA I KUĆANSTVIMA		12.000	10.000	83
372 Stipendije i školarine		12.000	10.000	83
UKUPNO AKTIVNOST		701.900	690.800	98
KAPITALNI PROJEKT: E01 1000 K10 4003 - INFORMATIZACIJA I OPREMA				
4 RASHODI ZA NABAVU NEFINANCIJSKE IMOVINE		27.500	27.800	101
42 RASHODI ZA NABAVU PROIZVEDENE DUGOTRAJNE IMOVINE		27.500	27.800	101
422 Postrojenja i oprema		4.500	4.500	100
423 Vozila		23.000	23.300	101
UKUPNO KAPITALNI PROJEKT		27.500	27.800	101
UKUPNO GLAVA 10 - JAVNA UPRAVA I ADMINISTRACIJA		729.400	718.600	99
Funkcija: 0133 Ostale opće usluge				

GLAVA 20 PROMET**GLAVNI PROGRAM: C01 PROMET****PROGRAM : C01 1000 POBOLJŠANJE PROMETNE INFRASTRUKTURE****AKTIVNOST: C01 1000 A10 2000- POMO I ZA REKONSTRUK, MODERNIZACIJU I IZGRADNJU CESTA**

3 RASHODI POSLOVANJA	2.502.500	2.513.200	100
32 MATERIJALNI RASHODI	55.000	45.700	83
329 Ostali nespomenuti rashodi poslovanja	55.000	45.700	83
329 Održavanje natpisnih ploča dobrodošlice i smeće i signalizacije	30.000	30.000	100
329 Izmjena tabli dobrodošlice	25.000	15.700	63
36 POMO I DANE U INOZ. I UNUTAR OPŠTINE I DRŽAVE	2.447.500	2.397.500	98
363 Pomoći i unutar opštine i države	2.447.500	2.397.500	98
363 Kapitalne pomoći i grad. i opšt. -s malim izvornim prihodima	1.747.500	1.747.500	100
363 Kapitalne pomoći i grad. i opšt. -posebni programi	650.000	650.000	100
363 Sufin.Sutlanske ceste	50.000		0
38 OSTALI RASHODI		70.000	
381 Tekuće donacije		70.000	
381 Sufinanc.izrade proj.dok.-smeće i tur.signalizacija		50.000	
381 Sufinanc.izrade info ploče (TZKZZ)		20.000	
UKUPNO AKTIVNOST	2.502.500	2.513.200	100

Funkcija:0451 Cestovni promet

AKTIVNOST: C01 1000 A10 2002- SUFINANCIRANJE JAVNOG PRIJEVOZA

3 RASHODI POSLOVANJA	480.000	237.500	49
32 MATERIJALNI RASHODI	280.000	215.000	77
322 Rashodi za materijal-Odbor za sigurnost u prometu	70.000	70.000	100
323 Rashodi za usluge	140.000	85.000	61
323 Integrirani prometni sustav (Tarifna unija)	100.000	50.000	50
323 Rashodi za usluge-Izrada elaborata za obilježavanje autobusnih stajališta	40.000	35.000	88
329 Ostali nespomenuti rashodi poslovanja	70.000	60.000	86
329 Sufinanciranje obilježavanja autobusnih stajališta	20.000	10.000	50
329 Sufinanciranje autobusnih kućica i ugibališta	50.000	50.000	100

35 SUBVENCije	100.000	22.500	23
351 Subvencije trg.društ. u javn. sektoru	100.000	22.500	23
351 Sufinanciranje obilježavanja željezn.cest.prijelaza ŽCP	100.000	22.500	23
36 POMO I DANE U INOZ. I UNUTAR OP E DRŽAVE	100.000		0
363 Pomo i unutar op e države	100.000		0
363 Sufinanciranje nabave mjera a brzine	100.000		0
UKUPNO AKTIVNOST	480.000	237.500	49
Funkcija 0451, 0453 - Promet			
AKTIVNOST:C01 1000 A102003 - SUFINANCIRANJE RADA KRAP.ZAG. AERODROMA			
3 RASHODI POSLOVANJA	350.000	400.000	114
35 SUBVENCije	350.000	400.000	114
351 Sufinanciranje rada Krapinsko zagorskog aerodroma	350.000	400.000	114
UKUPNO AKTIVNOST	350.000	400.000	114
Funkcija 0454 Zra ni promet			
U K U P N O GLAVA 20 PROMET	3.332.500	3.150.700	95
GLAVA 30 STAMBENO KOMUNALNI POSLOVI			
GLAVNI PROGRAM: C01 PROMET			
PROGRAM: C01 1001 - POBOLJŠANJE INFRASTRUKTURE			
AKTIVNOST:C01 1001 A10 2000 - VODOISTRAŽNI RAD.,GEOD.USLUGE, TEHN.PREGL.			
3 RASHODI POSLOVANJA	20.000	20.000	100
32 MATERIJALNI RASHODI	20.000	20.000	100
323 Intelektualne usluge	20.000	20.000	100
UKUPNO AKTIVNOST	20.000	20.000	100
KAPITALNI PROJEKT:C01 1001 K10 4000 - VODOOPSKRBA I ODVODNJA			
3 RASHODI POSLOVANJA	340.000	330.000	
36 POMO I UNUTAR OP E DRŽAVE	340.000	330.000	97
363 Pomo i unutar op e države-kap.pom.JLS za vodoopskrbu i odvodnju	330.000	330.000	100

363 Studija zaštite od poplava rijeke Sutle	10.000		0
UKUPNO KAPITALNI PROJEKT	340.000	330.000	97
Funkcija 0630 - Opskrba vodom			
AKTIVNOST: C01 1001 A10 2001 - POMO I ZA SANACIJU KLIZISTA I ŠTETE OD ELEMENT.NEPOG.			
3 RASHODI POSLOVANJA	655.000	769.000	117
36 POMO I DANE U INOZEMSTVO I UNUTAR OP .DR	620.000	734.000	118
363 Pomo i unutar op e države-pomo i JLS za sanaciju klizišta	400.000	460.000	115
363 Pomo i unutar op e države-pomo i JLS za el.nepogode	220.000	274.000	125
38 DONACIJE I OSTALI RASHODI	35.000	35.000	100
383 Naknada štete pravnim i fiz.osobama	35.000	35.000	100
383 Naknada štete pravnim i fiz.osobama-el.nepogode	35.000	35.000	100
UKUPNO AKTIVNOST	655.000	769.000	117
Funkcija 0660 -Rashodi vezani za stanovanje i komunalne pogodnosti			
UKUPNO GLAVA 30 -STAMB.KOM.POSLOVI	1.015.000	1.119.000	110
UKUPNO RAZDJEL 003 - UPRAVNI ODJEL ZA PROMET I KOM. INFRASTRUKTURU	5.076.900	4.988.300	98

RAZDJEL 004 - UPRAVNI ODJEL ZA PROST.URE ENJE,GRADNJU I ZAŠTITU OKOLIŠA	13.889.700	10.922.200	79
--	-------------------	-------------------	-----------

GLAVA 10 JAVNA UPRAVA I ADMINISTRACIJA
GLAVNI PROGRAM: E01 JAVNA UPRAVA I ADMINISTRACIJA
PROGRAM: E01 1000 - JAVNA UPRAVA I ADMINISTRACIJA
AKTIVNOST:E01 1000 A10 2004 - JAVNA UPRAVA I ADMINISTRACIJA - ZAŠTITA OKOLIŠA

Razred	NOSITELJI, KORISNICI, NAMJENA			
3 RASHODI POSLOVANJA		3.747.400	3.729.100	100
31 RASHODI ZA ZAPOSLENE		3.129.100	3.097.600	99
311 Pla e		2.002.200	1.940.700	97
312 Ostali rashodi za zaposlene		780.500	820.600	105
313 Doprinosi na pla e		346.400	336.300	97
32 MATERIJALNI RASHODI		618.300	631.500	102
321 Naknade troškova zaposlenima		157.500	157.500	100
322 Rashodi za materijal i energiju		79.000	122.500	155
323 Rashodi za usluge		352.000	318.200	90
324 Naknade trošk.osobama izvan radnog odnosa		4.800	4.500	94
329 Ostali nespomenuti rashodi poslovanja		25.000	28.800	115
UKUPNO AKTIVNOST		3.747.400	3.729.100	100
KAPITALNI PROJEKT: E01 1000 K10 4004 - INFORMATIZACIJA I OPREMA				
4 RASHODI ZA NABAVU NEFINANCIJSKE IMOVINE		17.000	17.000	100
42 RASHODI ZA NABAVU PROIZVEDENE DUGOTRAJNE IMOVINE		17.000	17.000	100
422 Postrojenja i oprema		17.000	17.000	100
UKUPNO KAPITALNI PROJEKT		17.000	17.000	100
UKUPNO GLAVA 10- JAVNA UPRAVA I ADMINISTRACIJA		3.764.400	3.746.100	100
Funkcija:0133 Ostale op e usluge				

GLAVA 20 ZASTITA OKOLISA
GLAVNI PROGRAM: N01 ZAŠTITA PRIRODE I OKOLIŠA
PROGRAM: N01 1000 - ZAŠTITA OKOLIŠA,GOSPODARENJE OTPADOM
AKTIVNOST: N01 1000 A10 2000 - ZAŠTITA OKOLIŠA

3 RASHODI POSLOVANJA	1.439.000	1.439.000	100
32 MATERIJALNI RASHODI	1.412.000	1.412.000	100
323 Rashodi za usluge	1.394.000	1.394.000	100
323 Strateška procjena utjecaja na okoliš	17.000	17.000	100
323 Program mjerenja kakvo e zraka-matemati ko modeliranje	1.250.000	1.250.000	100
323 Ostale intelektualne usluge	18.000	18.000	100
323 Zone sanitarne zaštite	9.000	9.000	100
323 Izrada stru ne podloge-Park prirode Hrv.zagorje	100.000	100.000	100
329 Ostali nespomenuti rashodi poslovanja	18.000	18.000	100
329 Ostali rashodi u zaštiti okoliša	18.000	18.000	100
38 DONACIJE I OSTALI RASHODI	27.000	27.000	100
381 Teku e donacije	27.000	27.000	100
381 Ostale teku e donacije	27.000	27.000	100
UKUPNO AKTIVNOST	1.439.000	1.439.000	100
Funkcija 0560 - Poslovi i usluge zaštite okoliša			

AKTIVNOST: N01 1000 A10 2001- GOSPODARENJE OTPADOM

3 RASHODI POSLOVANJA	5.765.000	2.620.000	45
32 MATERIJALNI RASHODI	300.000	300.000	100
323 Nadzor nad sanacijom odlagališta	300.000	300.000	100
36 POMO I DANE U INOZ. I UNUTAR OP E DRZAVE	145.000		0
363 Pomo i unutar op e države	145.000		0
363 Sanac.one iš .tla i neure enih odlagališta	100.000		0
363 Sred.pom.grad,op inama za ure enje reciklažnog dvorišta	45.000		0
38 DONACIJE I OSTALI RASHODI	5.320.000	2.320.000	44
381 Teku e donacije	180.000	180.000	100
381 Regionalno odlagalište	180.000	180.000	100
386 Kapitalne pomo i	5.140.000	2.140.000	42

386 Sufinanciranje sanac.postoje ih odlagališta	5.050.000	2.050.000	41
386 Kap. pomo i - otkup zemljišta RCGO	90.000	90.000	100
UKUPNO AKTIVNOST	5.765.000	2.620.000	45
Funkcija 0510 - Gospodarenje otpadom			
KAPITALNI PRIJEKT N01 1000 K104000 PROJEKT REMEDISANUS		185.800	
3 RASHODI POSLOVANJA		185.800	
31 RASHODI ZA ZAPOSLENE		185.800	
312 Ostali rashodi za zaposlene		50.000	
312 REMEDISANUS -tr.pla e KZŽ		50.000	
32 MATERIJALNI RASHODI		135.800	
321 Naknade troškova zaposlenima		6.900	
321 REMEDISANUS -tr.sl.puta KZŽ		6.900	
322 Rashodi za materijal i energiju		66.600	
322 REMEDISANUS -koševi za sme e IPA		66.600	
323 Rashodi za usluge		58.000	
323 REMEDISANUS -edukacija, intel.usl. KZŽ		58.000	
329 Ostali nespomenuti rashodi poslovanja		4.300	
329 REMEDISANUS -admin.troškovi		4.300	
UKUPNO KAPITALNI PROJEKT		185.800	
KAPITALNI PROJEKT N01 1000 K104001 PROJEKT eEnviPer		10.000	
3 RASHODI POSLOVANJA		10.000	
31 RASHODI ZA ZAPOSLENE		5.000	
312 Ostali rashodi za zaposlene		5.000	
312 eEnviPer - troškovi pla e		5.000	
32 MATERIJALNI RASHODI		5.000	
321 Naknade troškova zaposlenima		5.000	
321 Ostali rashodi za službena putovanja		5.000	
UKUPNO KAPITALNI PROJEKT		10.000	
UKUPNO GLAVA 20 ZAŠTITA OKOLIŠA	7.204.000	4.254.800	59

**GLAVA 30 -PROSTORNO URE ENJE I GRADNJA
TEKU I PROJEKT:T 103000 PROSTORNE PODLOGE I KATASTAR NEKRETNINA**

3 RASHODI POSLOVANJA	275.000	275.000	100
32 MATERIJALNI RASHODI	10.000	10.000	100
323 Komasacija	10.000	10.000	100
36 POMO I DANE U INOZ. I UNUTAR OP E DRZAVE	265.000	265.000	100
363 DGU - Prostorne podloge i katast. nekretnina	265.000	265.000	100
UKUPNO TEKU I PROJEKT	275.000	275.000	100
UKUPNO GLAVA 30 -PROSTORNO URE ENJE I GRADNJA	275.000	275.000	100

GLAVA 40 - PRORA UNSKI KORISNIK - ZAVOD ZA PROSTORNO URE ENJE KZŽ	1.547.300	1.547.300	100
GLAVNI PROGRAM:SO1-PROSTORNO URE ENJE KZŽ			
PROGRAM: S01 1000 PROSTORNO URE ENJE KZŽ			
AKTIVNOST: S01 1000 A10 2000 PROSTORNO URE ENJE KZŽ			

3 RASHODI POSLOVANJA	1.502.300	1.501.300	100
31 RASHODI ZA ZAPOSLENE	1.084.500	1.088.000	100
311 Pla e	862.000	875.000	102
312 Ostali rashodi za zaposlene	74.000	62.000	84
313 Doprinosi na pla e	148.500	151.000	102
32 MATERIJALNI RASHODI	413.800	411.100	99
321 Naknade troškova zaposlenima	73.000	64.100	88
322 Rashodi za materijal i energiju	55.000	56.000	102
323 Rashodi za usluge	176.800	179.500	102
323 Rashodi Zavoda	106.800	109.500	103
323 Intelektualne usluge	10.000	10.000	100
323 Izmjena i dopuna prostornog plana KZŽ	10.000		0
323 Uspostava i vo enje GIS-a	25.000	25.000	100
323 Projekti od int.za KZŽ	25.000	35.000	140
329 Ostali nespom. rash.poslovanja	109.000	111.500	102
329 Rashodi Zavoda	109.000	111.500	102
34 FINANCIJSKI RASHODI	4.000	2.200	55
343 Ostali financijski rashodi	4.000	2.200	55

UKUPNO AKTIVNOST	1.502.300	1.501.300	100
Funkcija 0620 - Razvoj zajednice			
TEKU I PROJEKT:S01 1000 T10 3000-OPREMANJE ZAVODA			
4 RASHODI ZA NABAVU NEFIN.IMOVINE	45.000	46.000	102
42 RASHODI ZA NAB. PROIZ.DUG.IM.	45.000	46.000	102
422 Postrojenja i oprema	25.000	31.000	124
426 Nematerijalna proizvedena imovina	20.000	15.000	75
UKUPNO TEKU I PROJEKT	45.000	46.000	102
Funkcija 0620-Razvoj zajednice			
UKUPNO GLAVA 40 - ZAVOD ZA PROSTORNO URE ENJE KZZ	1.547.300	1.547.300	100
GLAVA 50 -PRORA UNSKI KORISNIK -JAVNA UST.ZA UPR.ZAŠT.PRIR.VRIJED.NA POD.KZZ	1.099.000	1.099.000	100
GLAVNI PROGRAM:NO2 ZAŠTITA PRIRODNIH VRIJEDNOSTI			
PROGRAM: N02 1000 - PROGRAM ZAŠTITE PRIRODNIH VRIJEDNOSTI			
AKTIVNOST: N02 1000 A10 2000 - UPRAV.ZAST.PRIR.VRIJEDN.KZZ			
3 RASHODI POSLOVANJA	1.091.000	1.084.000	99
31 RASHODI ZA ZAPOSLENE	595.000	587.300	99
311 Pla e	475.000	468.900	99
312 Ostali rashodi za zaposlene	38.000	37.500	99
313 Doprinosi na pla e	82.000	80.900	99
32 MATERIJALNI RASHODI	492.500	493.200	100
321 Naknade troškova zaposlenima	38.000	35.200	93
322 Rashodi za materijal i energiju	38.500	43.500	113
323 Rashodi za usluge	294.000	296.000	101
323 Rashodi Ustanove	104.000	136.000	131
323 Usl.istraž.i ure .zašt.prir.vrij.	160.000	130.000	81
323 Provo enje zaš.ZK Zelenjak-Risvi ka i Cesargradska gora	30.000	30.000	100
329 Ostali nespom. rashodi poslovanja	122.000	118.500	97
329 Ostali nespom. rashodi poslovanja	122.000	118.500	97
34 FINACIJSKI RASHODI	3.500	3.500	100
343 Ostali finacijski rashodi	3.500	3.500	100

UKUPNO AKTIVNOST	1.091.000	1.084.000	99
Funkcija 0540-Zaštita prirodnih razli itosti krajolika			
TEKU I PROJEKT: N02 1000 T10 3000 - OPREMA JAVNE USTANOVE			
4 RASHODI ZA NABAVU NEFIN.IMOVINE	8.000	15.000	188
42 RASHODI ZA NAB.PROIZV.DUG.IMOVINE	8.000	15.000	188
422 Postrojenja i oprema	8.000	15.000	188
UKUPNO TEKU I PROJEKT	8.000	15.000	188
Funkcija 0540-Zaštita prirodnih razli itosti krajolika			
UKUPNO GLAVA 50-JAVNA UPR.ZA UPR.ZAŠT.PRIR.VRIJED.NA PODR.KZZ	1.099.000	1.099.000	100
UKUPNO RAZDJEL 004 - UPR. ODJEL ZA ZAŠTITU OKOLIŠA	13.889.700	10.922.200	79

RAZDJEL 005 - UPRAVNI ODJEL ZA ZDRAVSTVO, SOCIJALNU SKRB, UDRUGE I MLADE	30.982.437	31.016.837	100
---	-------------------	-------------------	------------

GLAVA 10 - JAVNA UPRAVA I ADMINISTRACIJA
GLAVNI PROGRAM: E01 JAVNA UPRAVA I ADMINISTRACIJA
PROGRAM: E01 1000 - JAVNA UPRAVA I ADMINISTRACIJA
AKTIVNOST: E01 1000 A10 2006 - JAVNA UPRAVA I ADMINISTRACIJA - ZDRAVSTVO I SOC. ZAŠTITA

Razred	NOSITELJI, KORISNICI, NAMJENA			
3 RASHODI POSLOVANJA		845.800	846.200	100
31 RASHODI ZA ZAPOSLENE		710.000	700.400	99
311 Pla e		568.200	559.400	98
312 Ostali rashodi za zaposlene		43.500	44.200	102
313 Doprinosi na pla e		98.300	96.800	98
32 MATERIJALNI RASHODI		135.800	145.800	107
321 Naknade troškova zaposlenima		42.000	44.600	106
322 Rashodi za materijal i energiju		19.500	16.300	84
323 Rashodi za usluge		55.500	67.000	121
324 Naknade trošk.osobama izvan radnog odnosa		12.800	12.800	100
329 Ostali nespomenuti rashodi poslovanja		6.000	5.100	85
UKUPNO AKTIVNOST		845.800	846.200	100
TEKU I PROJEKT: E01 1000 T10 3006 - INFORMATIZACIJA I OPREMA				
4 RASHODI ZA NABAVU NEFINANCIJSKE IMOVINE		8.000	8.000	100
42 RASHODI ZA NABAVU PROIZVEDENE DUGOTRAJNE IMOVINE		8.000	8.000	100
422 Postrojenja i oprema		8.000	8.000	100
UKUPNO TEKU I PROJEKT		8.000	8.000	100
Funkcija:0133-Ostale op e usluge				
UKUPNO GLAVA 10 - JAVNA UPRAVA I ADMINISTRACIJA		853.800	854.200	100

GLAVA 20- ZDRAVSTVO**GLAVNI PROGRAM: A01 ZDRAVSTVO****PODGLAVA 11 - ZDRAVSTVENE USTANOVE****PROGRAM : A01 1000- ZDRAVSTVENA ZAŠTITA - ZAKONSKI STANDARD****KAPITALNI PROJEKT: A01 1000 K10 4000 - IZGRADNJA,INVEST.ULAGANJE I OPREMANJE ZDRAV.US**

3 RASHODI POSLOVANJA	2.956.913	3.496.913	118
32 MATERIJALNI RASHODI	2.956.913	3.496.913	118
322 Rashodi za materijal i sirovine	10.000	10.000	100
323 Rashodi za usluge	2.946.913	3.486.913	118
4 RASHODI ZA NABAVU NEFINANCIJSKE IMOVINE	16.007.324	15.467.324	97
42 RASHODI ZA NABAVKU PROIZV.DUGOT.IMOV.	14.050.000	13.915.900	99
421 Gra evinsko objekti- kredita OB Zabok i Hidroterapija Kr.T	10.550.000	10.010.000	95
421 Gra evinski objekti-kupnja prostora za Javno zdravstvo	2.000.000	2.000.000	100
422 Postrojenja i oprema-otplata CT ure aja SB K.Toplice	500.000	905.900	181
422 Nabava opreme OB Zabok	700.000	700.000	
426 Projektna dokument. za ambulantu Zabok-DZ KZŽ	300.000	300.000	
45 RASHODI ZA DOD. ULAGANJA NA NEFIN. IMOVINI	1.957.324	1.551.424	79
451 Dodatna ulaganja na gra .objektima	1.957.324	1.551.424	79
UKUPNO KAPITALNI PROJEKTI	18.964.237	18.964.237	100
Funkcija 0760 - Poslovi i usluge zdravstva			
UKUPNO PODGLAVA 11-ZDRAVSTVENE USTANOVE	18.964.237	18.964.237	100

PODGLAVA 12-OSTALI KORISNICI ZDRAVSTVENE ZASTITE**PROGRAM: A01 1001 - ZDRAVSTVENA ZAŠTITA - IZNAD STANDARDA****KAPITALNI PROJEKT: A01 1001 K10 4000 - IZGRADNJA ,INV. ULAGANJE I OPREMANJE ZDRAV. USTA**

4 RASHODI ZA NABAVU NEFINANC. IMOVINE	3.210.000	3.210.000	100
41 RASHODI ZA NABAVU NEPROIZV.IMOVINE	3.210.000	3.210.000	100
412 Nematerijalna imovina-otplata kredita OB Zabok	3.210.000	3.210.000	100
UKUPNO KAPITALNI PROJEKT	3.210.000	3.210.000	100

Funkcija 0760-Poslovi i usluge zdravstva
PROGRAM: A01 1002- ZDRAVSTVENA ZAŠTITA
AKTIVNOST: A01 1002 A10 2000 - ZDRAVSTVENE USLUGE, PREVENCIJE, EDUKACIJE

3 RASHODI POSLOVANJA	2.637.400	2.631.400	100
32 MATERIJALNI RASHODI	625.000	618.900	99
322 Rashodi za materijal i energiju-škole-slika zdravlja	35.000	35.000	100
323 Rashodi za usluge	590.000	583.900	99
323 Zdravstvene usl. - mrtvozorstvo	500.000	493.900	99
323 Provo enje žup.plana za zdravlje-slika zdravlja	60.000	60.000	100
323 Provedba Plana zdravstvene zaštite	30.000	30.000	100
36 POMO I	1.832.400	1.560.000	85
363 Prijenos sredstava -koncesije	1.560.000	1.560.000	100
363 Pобоljšanje standarda zdr. zaštite (od koncesije)	272.400		0
38 DONACIJE I OSTALI RASHODI	180.000	452.500	251
381 Teku e donacije	180.000	452.500	251
381 Pобоljšanje standarda zdr. zaštite (od koncesije)		172.500	
381 Teku e donacije-provo enje mjera zdrav.zaštite(prev.bol.)	180.000	280.000	156
53 IZDACI ZA DIONICE I UDJELE U GLAVNICI	5.000	55.000	1100
532 Dionice i udjeli u glavnici trgov. društava u javnom sektoru	5.000	55.000	1100
532 Udio u temeljnom kapitalu-Zavod za hitnu medicinu KZŽ	5.000	55.000	1100
UKUPNO AKTIVNOST	2.642.400	2.686.400	102
Funkcija 0760 - Poslovi i usluge zdravstva			
UKUPNO PODGLAVA 12-OSTALI KORISNICI ZDRAVSTVENE ZAŠTITE	5.852.400	5.896.400	101
UKUPNO GLAVA 20 - ZDRAVSTVO	24.816.637	24.860.637	100

GLAVA 30 -SOCIJALNA SKRB
GLAVNI PROGRAM: B01 SOCIJALNA SKRB
PODGLAVA 11 - CENTRI ZA SOCIJALNU SKRB
PROGRAM : B01 1000 - SOCIJALNA ZAŠTITA - ZAKONSKI STANDARD

AKTIVNOST: B01 1000 A10 2000 - CENTARA ZA SOCIJALNU SKRB

3 RASHODI POSLOVANJA	1.821.000	1.821.000	100
32 MATERIJALNI RASHODI	1.738.170	1.719.972	99
321 Naknada troškova zaposlenima	137.400	116.705	85
322 Rashodi za materijal i energiju	476.509	457.821	96
323 Rashodi za usluge	1.081.031	1.106.730	102
329 Ostali nespomenuti rashodi poslovanja	43.230	38.716	90
34 FINANCIJSKI RASHODI	82.830	101.028	122
343 Ostali financijski rashodi	82.830	101.028	122
UKUPNO AKTIVNOST	1.821.000	1.821.000	100
Funkcija 1090: Aktivnost socijalne zaštite			

AKTIVNOST: B01 1000 A10 2001 - POMO I OBITELJIMA I SAMCIMA ZA OGRIJEV-ZAKONSKI STANDAI

3 RASHODI POSLOVANJA	1.425.000	1.425.000	100
36 POMO I DANE U INOZ. I UNUTAR OP E DRŽAVE	1.425.000	1.425.000	100
363 Naknade gra . i ku . iz prora una-ogrijev	1.425.000	1.425.000	100
UKUPNO AKTIVNOST	1.425.000	1.425.000	100
Funkcija 1090- Aktivnosti soc.zaštite koje nisu drugdje svrstane			

UKUPNO PODGLAVA 11 - CENTRI ZA SOCIJALNU SKRB **3.246.000** **3.246.000** **100**

PODGLAVA 12 -OSTALI KORISNICI SOCIJALNE SKRBI**PROGRAM: B01 1001 - SOCIJALNA ZAŠTITA-IZNAD STANDARDA****AKTIVNOST: B01 1001 A10 2000 - POMO I OBITELJIMA I SAMCIMA**

3 RASHODI POSLOVANJA	630.000	600.000	95
37 NAKNADA GRA . I KU . IZ PROR.	550.000	485.000	88
372 Naknada gra . i ku . iz prora una	550.000	485.000	88
372 Pomo obiteljima i samcima	100.000	100.000	100

372 Sufinanc.nabave školsk.u benika	170.000	170.000	100
372 Pronatalitetni dodatak	200.000	200.000	100
372 Naknada gra anima-prehrana	80.000	15.000	19
38 DONACIJE I OSTALI RASHODI	80.000	115.000	144
381 TEKU E DONACIJE	80.000	115.000	144
381 Sufinanciranje Obiteljskog centra	50.000	50.000	100
381 Provo enje žup.strategije za osobe s invaliditetom	30.000	65.000	217
UKUPNO AKTIVNOST	630.000	600.000	95
Funkcija 1090 - Aktivnosti soc.zaštite koje nisu drugdje svrstana			
UKUPNO PODGLAVA 12 - OST.KORISNICI SOC.SKRBI	630.000	600.000	95
UKUPNO GLAVA 30 - SOC.ZASTITA	3.876.000	3.846.000	99
GLAVA 40 - MLADI I UDRUGE			
GLAVNI PROGRAM: M01 KULTURA			
PROGRAM : M01 1001 - FINANCIRANJE MLADIH I UDRUGA			
AKTIVNOST:M01 1001 A10 2000 - DONACIJE MLADIM I UDRUGAMA			
3 RASHODI POSLOVANJA	1.436.000	1.456.000	101
32 MATERIJALNI RASHODI	174.000	174.000	100
323 Rashodi za usluge	174.000	174.000	100
323 Županijski program za djelovanje mladih	39.000	39.000	100
323 Županijski savjet mladih	11.000	11.000	100
323 Informativni web portal za mlade i udruge	11.000	11.000	100
323 Centar za mlade KZŽ	80.000	80.000	100
323 Kordinacija za ljudska prava	11.000	11.000	100
323 Povjerenstvo za ravnopravnost spolova	11.000	11.000	100
323 Savjet za razvoj civilnog društva	11.000	11.000	100
38 DONACIJE I OSTALI RASHODI	1.262.000	1.282.000	102
381 Teku e donacije	1.262.000	1.282.000	102
381 Donacije udrugama	500.000	500.000	100
381 Crveni križ	300.000	300.000	100
381 Udruga slijepih KZŽ	72.000	72.000	100
381 Koordinacija umirovljenika	370.000	370.000	100
381 Centar za urbanu kulturu -regenerator	20.000	20.000	100
381 Ostale tek.donacije -pror.zaliha		20.000	
UKUPNO AKTIVNOST	1.436.000	1.456.000	101

Funkcija: 0860 Rashodi za rekr.kult.relig.koji nisu drugdje svrstani

UKUPNO GLAVA 40 - MLADI I UDRUGE	1.436.000	1.456.000	101
UKUPNO RAZDJEL 005 - UP.ODJEL ZA ZDRAVSTVO I SOCIJALNU SKRB	30.982.437	31.016.837	100

**RAZDJEL 006 - UPRAVNI ODJEL ZA OBRAZOVANJE, KULTURU,
ŠPORT I TEHNI . KULTURU**

56.692.473

56.055.044

99

GLAVA 10 JAVNA UPRAVA I ADMINISTRACIJA

GLAVNI PROGRAM: E01 JAVNA UPRAVA I ADMINISTRACIJA

PROGRAM: E01 1000 - JAVNA UPRAVA I ADMINISTRACIJA

AKTIVNOST: E01 1000 A10 2007 - JAVNA UPRAVA I ADMINISTRACIJA -PROSVJETA,KULTURA,UDRUC

Razred

NOSITELJI, KORISNICI, NAMJENA

3 RASHODI POSLOVANJA

796.700

753.900

95

31 RASHODI ZA ZAPOSLENE

659.200

657.200

100

311 Pla e

498.000

496.000

100

312 Ostali rashodi za zaposlene

74.200

75.400

102

313 Doprinosi na pla e

87.000

85.800

99

32 MATERIJALNI RASHODI

137.500

96.700

70

321 Naknade troškova zaposlenima

32.000

21.000

66

322 Rashodi za materijal i energiju

25.500

22.500

88

323 Rashodi za usluge

68.000

40.200

59

324 Naknade troškova osobama izvan radnog odnosa

2.000

329 Ostali nespomenuti rashodi poslovanja

12.000

11.000

92

UKUPNO AKTIVNOST

796.700

753.900

95

TEKU I PROJEKT: T 103007 - INFORMATIZACIJA I OPREMA

Funkcija:0133-Ostale op e usluge

UKUPNO GLAVA 10- JAVNA UPRAVA I ADMINISTRACIJA

796.700

753.900

95

GLAVA 20 - OBRAZOVANJE

GLAVNI PROGRAM: J01 OBRAZOVANJE

PODGLAVA 11 - OSNOVNE SKOLE

PROGRAM: J01 1000 - OSNOVNO OBRAZOVANJE - ZAKONSKI STANDARD

AKTIVNOST: J01 1000 A10 2000 - REDOVNI POSLOVI USTANOVA OSNOVNOG OBRAZOVANJA

3 RASHODI POSLOVANJA	25.395.099	25.345.255	100
32 MATERIJALNI RASHODI	25.257.759	25.199.216	100
321 Naknada troškova zaposlenima	1.107.685	1.058.557	96
322 Rashodi za materijal i energiju	8.331.944	8.482.930	102
323 Rashodi za usluge	15.434.046	15.300.355	99
329 Ostali nespomenuti rashodi poslovanja	384.084	357.374	93
34 FINANCIJSKI RASHODI	137.340	146.041	106
343 Ostali financijski rashodi	137.340	146.041	106
UKUPNO AKTIVNOST	25.395.099	25.345.257	100
Funkcija: 0912-Osnovno obrazovanje			

TEKU I PROJEKT: T10 3000 - OPREMANJE,INFORMATIZACIJA I NABAVA NASTAVNIH POMAGALA Z.

3 RASHODI POSLOVANJA		5.000	
32 MATERIJALNI RASHODI		5.000	
322 Rashodi za materijal i energiju		5.000	
4 RASHODI ZA NABAVU NEFINAN.IMOVINE	293.832	338.674	115
42 RASHODI ZA NAB.PROIZV.DUGOTR.IMOVINE	293.832	338.674	115
422 Postrojenja i oprema	273.936	312.499	114
424 Knjige, umj.djela i ost.izložb.vrijednosti	19.896	26.175	132
UKUPNO TEKU I PROJEKT	293.832	343.674	117
Funkcija 0912 - Osnovno obrazovanje			

KAPITALNI PROJEKT: K10 4000 - IZGRADNJA, DOGRADNJA I ADAPTACIJA OBJEKATA OŠ

3 RASHODI POSLOVANJA	900.000	900.000	100
36 POMO I DANE U INOZEMSTVO I UNUTAR OP E DRŽAVE	900.000	900.000	100
363 Pomo i unutar op e države	900.000	900.000	100
4 RASHODI ZA NABAVU NEF. IMOVINE	3.477.023	3.477.023	100
42 RASHODI ZA NABAVU PROIZV. DUGOTR. IMOVINE		200.000	
421 Gra evinski objekti		200.000	
45 RASHODI ZA DOD.ULAG.NA NEFINAN.IMOVINI	3.477.023	3.277.023	94
451 Dodatna ulaganja na gra .objektima	500.000	300.000	60
454 Dodatna ulaganja za ostalu nefinancijsku imovinu	2.977.023	2.977.023	100
UKUPNO KAPITALNI PROJEKT	4.377.023	4.377.023	100
Funkcija 0912 - Osnovno obrazovanje			
UKUPNO PODGLAVA 11 - OSNOVNO OBRAZOVANJE	30.065.954	30.065.954	100
PODGLAVA 12 - SREDNJE ŠKOLE			
PROGRAM: J01 1001 - SREDNJOŠKOLSKO OBRAZOVANJE-ZAKONSKI STANDARD			
AKTIVNOST: J01 1001 A10 2000 - REDOVNI POSLOVI USTANOVA SREDNJEŠKOLSKOG OBRAZOVAN			
3 RASHODI POSLOVANJA	10.083.466	10.173.221	101
32 MATERIJALNI RASHODI	10.030.966	10.126.761	101
321 Naknada troškova zaposlenima	4.951.900	4.950.370	100
322 Rashodi za materijal i energiju	3.276.367	3.361.831	103
323 Rashodi za usluge	1.595.369	1.604.054	101
329 Ostali nespomenuti rashodi poslovanja	207.330	210.506	102
34 FINANCIJSKI RASHODI	52.500	46.460	88
343 Ostali financijski rashodi	52.500	46.460	88
UKUPNO AKTIVNOST	10.083.466	10.173.221	101
Funkcija 0922 - Srednješkolsko obrazovanje			
TEKU I PROJEKT: T10 3000 - OPREMANJE, INFORMATIZACIJA I NABAVA NASTAVNIH POMAGALA Z			
4 RASHODI ZA NAB.NEFINAN.IMOVINE	296.489	206.734	70

42 RASHODI ZA NAB.PROIZV.DUGOTR.IMOVINE	296.489	206.734	70
422 Postrojenja i oprema	290.489	199.734	69
424 Knjige, umj.djela i ostale izložb.vrijednosti	6.000	7.000	117
UKUPNO TEKU I PROJEKT	296.489	206.734	70
Funkcija 0922-Srednješkolosko obrazovanje			
KAPITALNI PROJEKT: K10 4000 - IZGRADNJA,DOGRADNJA I ADAPTACIJA SS			
4 RASHODI ZA NAB.NEF.IMOVINE	1.390.000	1.390.000	100
45 RASHODI ZA DOD.ULAG.NA NEFINAN.IMOVINI	1.390.000	1.390.000	100
451 Dodatna ulaganja na gra .objektima	1.390.000	1.390.000	100
UKUPNO KAPITALNI PROJEKT	1.390.000	1.390.000	100
Funkcija 0922 - Srednješkolosko obrazovanje			
PROGRAM: J01 1002 - U ENI KI DOMOVI (BEDEK.I PREGRADA) - ZAKONSKI STANDARD			
AKTIVNOST: J01 1002 A10 2000 - REDOVNI POSLOVI U ENI KOG DOMA			
3 RASHODI POSLOVANJA	1.475.887	1.507.187	102
32 MATERIJALNI RASHODI	1.471.387	1.497.187	102
321 Ostali rashodi za zaposlene	99.500	98.500	99
322 Rashodi za materijal i energiju	1.027.387	1.039.235	101
323 Rashodi za usluge	281.500	329.952	117
329 Ostali nespomenuti rashodi poslovanja	63.000	29.500	47
34 FINANCIJSKI RASHODI	4.500	10.000	222
343 Ostali financijski rashodi	4.500	10.000	222
UKUPNO AKTIVNOST	1.475.887	1.507.187	102
Funkcija 0922 - Srednješkolosko obrazovanje			
TEKU I PROJEKT:J01 1000 T10 3000 - OPREMANJE I NABAVA NAST.POM.			
4 RASHODI ZA NABAVU NEFINANCIJSKE IMOVINE	35.000	3.700	11

42 RASHODI ZA NABAVU PROIZV.DUGOTRAJNE IMOVINE	35.000	3.700	11
422 Postrojenja i oprema	35.000	3.700	11
UKUPNO AKTIVNOST	35.000	3.700	11
Funkcija 0922 - Srednjoškolsko obrazovanje			
UKUPNO PODGLAVA 12 - SREDNJE ŠKOLE I UD	13.280.842	13.280.842	100
PODGLAVA 13 - OSTALI KORISNICI			
PROGRAM: J01 1003 - SREDSTVA ZA REAL.DOP.STANDARDA JAV.POTREBA U PROSVJETI KZZ			
AKTIVNOST: J01 1003 A10 2000 - DOPUNSKI NASTAVNI I VANNASTAVNI PROGRAMI ŠKOLA I OBRAZ			
3 RASHODI POSLOVANJA	4.003.800	4.010.800	100
32 Materijalni rashodi	330.000	330.000	100
321 Ostali rashodi za zaposlene	74.000	74.000	100
322 Rashodi za materijal i energiju	57.000	57.000	100
323 Izdaci za intelektualne usluge u prosvjeti	10.000	10.000	100
323 Rashodi za usluge	15.000	15.000	100
329 Ostali nesp.rash. poslovanja	174.000	174.000	100
36 POMO I DANE U INOZ. I UNUTAR OP E DRZAVE	18.000	10.000	56
363 POMO I UNUTAR OP E DRZAVE-SKOLE I VRTI I	18.000	10.000	56
363 Pomo i unutar op e države -škole i vrti i	18.000	10.000	56
37 NAK.GRA . I KU . IZ PRORA UNA	3.595.800	3.610.800	100
372 Naknade gra . i ku . iz prora una	3.595.800	3.610.800	100
372 Stipendije	1.052.800	1.052.800	100
372 Stru no usavršavanje i doškol.	100.000	100.000	100
372 Programi za nadarenu djecu	18.000	18.000	100
372 Djeca s teško ama u razvoju	180.000	180.000	100
372 Studentski krediti-otplata za izvrsne	25.000	40.000	160
372 Sufinanciranje prijevoza u enika SŠ i OŠ	2.200.000	2.200.000	100
372 Sufinanciranje produženog boravka u O.Š-a	20.000	20.000	100
38 DONACIJE I OSTALI RASHODI	60.000	60.000	100
381 Teku e donacije-VISOKOŠKOLSKI PROGRAM	60.000	60.000	100
5 IZDACI ZA FINACIJSKU IMOVINU I OTPL. ZAJMOVA	45.000	20.000	44
51 IZDACI ZA DANE ZAJMOVE	45.000	20.000	44
512 Izdaci za dane zajmove-studentski krediti-garancije	45.000	20.000	44

UKUPNO AKTIVNOST	4.048.800	4.030.800	100
Funkcija 0980 - Usluge obrazovanja			

AKTIVNOST: J01 1003 A10 2001 - VRTI I MALA ŠKOLA - JLS

3 RASHODI POSLOVANJA	1.171.000	1.033.998	88
31 Rashodi za zaposlene	1.101.000	923.000	84
311 Plaće	1.000.000	800.000	80
312 Ostali rashodi za zaposlene	1.000	23.000	2300
313 Doprinosi na plaće	100.000	100.000	100
32 Materijalni rashodi	69.000	110.700	160
321 Naknade troškova zaposlenima	16.000	57.600	360
322 Rashodi za materijal i energiju	25.000	31.000	124
323 Rashodi za usluge	18.000	2.800	16
329 Ostali nesp.rashodi poslovanja	10.000	19.300	193
34 FINANCIJSKI RASHODI	1.000	298	30
343 Ostali financijski rashodi	1.000	298	30
4 RASHODI ZA NABAVU NEFINANC. IMOVINE	29.000	66.000	228
42 Rashodi za nabavu proizv.dugotr.imovine	29.000	66.000	228
422 Postrojenja i oprema	27.000	66.000	244
424 Knjige,umjet.djela i ostale izložb.vrijednosti	2.000		0

UKUPNO AKTIVNOST	1.200.000	1.099.998	92
Funkcija 0911 - Predškolsko obrazovanje			
AKTIVNOST: J01 1003 A10 2002 - FINANCIRANJE OSNOVN.ŠKOLA - JLS			

3 RASHODI POSLOVANJA	1.634.000	2.000.000	122
31 RASHODI ZA ZAPOSLENE	205.000	19.000	9
311 Plaće	160.000	140.000	88
312 Ostali rashodi za zaposlene	20.000	20.000	100
313 Doprinosi na plaće	25.000	30.000	120
32 MATERIJALNI RASHODI	1.428.000	1.810.000	127
321 Naknada troškova zaposlenima	61.000	77.000	126
322 Rashodi za materijal i energiju	462.000	701.000	152
323 Rashodi za usluge	420.000	431.000	103

329 Ostali nespomenuti rashodi poslovanja	485.000	601.000	124
34 FINANCIJSKI RASHODI	1.000		0
343 Ostali finansijski rashodi	1.000		0
4 RASHODI ZA NAB.NEF.IMOVINE	1.366.000	200.000	15
42 RASHOD.ZA NAB.PROIZV.DUGOTR.IMOV.	466.000	130.000	28
421 Gra evinski objekti	350.000	8.000	2
422 Postrojenja i oprema	109.000	112.000	103
424 Knjige,umj.djela i ost.izložb.vrijedn.	7.000	10.000	143
45 RASHODI ZA DOD.ULAGANJA NA NEFINANC.IMOVINI	900.000	70.000	8
451 Dodatna ulaganja na gra . objektima	900.000	70.000	8
UKUPNO AKTIVNOST	3.000.000	2.200.000	73
Funkcija 0912 - Osnovnoškolsko obrazovanje			

AKTIVNOST: J01 1003 A10 2003 - FINANCIRANJE SREDNJIH ŠKOLA-JLS

3 RASHODI POSLOVANJA	164.000	165.000	101
31 RASHODI ZA ZAPOSLENE	5.000		0
311 Pla e	5.000		0
32 MATERIJALNI RASHODI	153.000	165.000	108
321 Naknada troškova zaposlenima	12.000	18.000	150
322 Rashodi za materijal i energiju	54.000	52.000	96
323 Rashodi za usluge	51.000	53.000	104
329 Ostali nespomenuti rashodi poslovanja	36.000	42.000	117
34 FINANCIJSKI RASHODI	6.000		0
343 Ostali finansijski rashodi	6.000		0
4 RASHODI ZA NABAVU NEFIN.IMOVINE	36.000	35.000	97
42 RASHODI ZA NABAVU PROIZV.DUGOTRAJNE IMOVINE	30.000	35.000	117
422 Postrojenja i oprema	30.000	35.000	117
45 DODATNA ULAGANJA ZA OST.NEF. IMOVINU	6.000		0
451 Gra evinski objekti	6.000		0
UKUPNO AKTIVNOST	200.000	200.000	100
Funkcija 0922 - Srednjoškolsko obrazovanje			

AKTIVNOST J01 1003 A10 2005:SUF. PREDŠKOLSKOG ODGOJA-MIN.-KRAP.TOPL.

3 RASHODI POSLOVANJA	42.000	44.400	106
32 MATERIJALNI RASHODI	42.000	44.400	106
321 Naknada troškova zaposlenima	5.000	8.000	160
322 Rashodi za materijal i energiju	29.000	28.800	99
323 Rashodi za usluge	8.000	7.600	95
4 RASHODI ZA NABAVU NEFINANC.IMOVINE	30.000	47.600	159
42 RASHODI ZA NAB. PROIZV.DUGOTR. IMOVINE	30.000	47.600	159
422 Postrojenja i oprema	30.000	47.600	159
UKUPNO AKTIVNOST	72.000	92.000	128

Funkcija 0911-Predškola

TEKU I PROJEKT: J01 1003 T10 3000 DOP. SRED. ZA MAT. RASH.OPREMANJE ,INFORMAT.I NAB. N/

3 RASHODI POSLOVANJA	1.380.177	1.527.000	111
32 MATERIJALNI RASHODI	1.380.177	1.527.000	111
321 Naknade troškova zaposlenima	5.000	5.000	100
322 Rashodi za materijal i energiju	10.000	130.000	1300
322 Energija OŠ	5.000	100.000	2000
322 Energija SŠ	5.000	30.000	600
323 Rashodi za usluge	1.355.177	1.390.000	103
323 Usluge telefona, pošte i prijevoza OŠ	30.000	20.000	67
323 Usluge teku eg i investicionog održavanja	875.177	950.000	109
323 Hitne intervencije -OŠ	300.000	300.000	100
323 Hitne intervencije - SŠ	150.000	120.000	80
329 Ostali nespomenuti rashodi poslovanja	10.000	2.000	20
329 Ostali nespomenuti rashodi poslovanja OŠ	5.000	1.000	20
329 Ostali nespomenuti rashodi poslovanja SŠ	5.000	1.000	20
4 RASHODI ZA NABAVU NEFINANC. IMOVINE	180.000	284.550	158
42 RASHODI ZA NABAVU PROIZV.DUGOTR.IMOVINE	180.000	284.550	158
422 Postrojenja i oprema	130.000	130.000	100
422 Donacija ra unalne opreme	50.000	154.550	
UKUPNO TEKU I PROJEKT	1.560.177	1.811.550	116

Funkcija 0980-Usluge obrazovanja

UKUPNO PODGLAVA 13 - OSTALI KORISNICI **10.080.977** **9.434.348** **94**

UKUPNO GLAVA 20 - OBRAZOVANJE **53.427.773** **52.781.144** **99**

GLAVA 30 - REKREACIJA, KULTURA, RELIGIJA

GLAVNI PROGRAM: M01 KULTURA

PROGRAM: M01 1000 - UJEDNA AVANJE,POTICANJE I PROMICANJE KULT.RAZVITKA

AKTIVNOST : M01 1000 A10 2000 - SUFINANCIRANJE IZDAVA KE DJELATNOSTI I ELEKTRONSKIH MI

3 RASHODI POSLOVANJA	225.000	225.000	100
32 MATERIJALNI RASHODI	125.000	125.000	100
322 Rashodi za materijal i energiju	125.000	125.000	100
322 Izdaci za izdav. djelatnost	50.000	50.000	100
322 Izdaci od interesa za županiju-monografije	75.000	75.000	100
35 SUBVENCije	20.000	20.000	100
352 Subv.trg.druš.,obrt.,malim i sr.pod.izv.jav.sek.- elektronski mediji	20.000	20.000	100
38 DONACIJE I OSTALI RASHODI	80.000	80.000	100
381 Teku e donacije-za izdava ku djelatnost	80.000	80.000	100
UKUPNO AKTIVNOST	225.000	225.000	100

Funkcija 0830 - Službe emitiranja i izdavanja

AKTIVNOST: M01 1000 A10 2001 - PROGRAM KULTURNOG RAZVITKA

3 RASHODI POSLOVANJA	718.000	740.000	103
32 MATERIJALNI RASHODI	70.000	70.000	100
323 Rashodi za usluge	70.000	70.000	100
323 Intelektualne usluge vezane za kulturu	40.000	40.000	100
323 Kulturno vije e i Savjet za kulturu	30.000	30.000	100
38 DONACIJE I OSTALI RASHODI	648.000	670.000	103
381 Teku e donacije	604.000	626.000	104
381 Suf. ustanova u kulturi	80.000	90.000	113

381 Sufinanc.rada knjižni ne mati ne službe u Krapini	60.000	60.000	100
381 Manifestacije u kulturi	85.000	85.000	100
381 Donacije za ZAKUD-a KZŽ	125.000	130.000	104
381 Donacija za Kajkavianu	75.000	75.000	100
381 Pomo za predstavljanje KZŽ na me unar.manifestacijama	20.000	26.000	130
381 Manifestacije od interesa za KZŽ	144.000	145.000	101
381 Donacija za Povijesnu postrojbu KZŽ	15.000	15.000	100
382 Kapitalne donacije-neprofit.organizacija	44.000	44.000	100
382 Kapitalne donacije-neprofit.organizacija	44.000	44.000	100

UKUPNO AKTIVNOST **718.000** **740.000** **103**
Funkcija 0820 -Služba kulture

AKTIVNOST: M01 1000 A10 2002 - PROGRAM TEHNI KE KULTURE I SPORTA

3 RASHODI POSLOVANJA	1.125.000	1.135.000	101
38 DONACIJE I OSTALI RASHODI	1.125.000	1.135.000	101
381 Teku e donacije	1.125.000	1.135.000	101
381 Donacije Zajednici tehni ke kulture	55.000	55.000	100
381 Donacije Zajednici športova	865.000	865.000	100
381 Donacije za športske manifestacije	25.000	35.000	140
381 Donacije Školskom sportskom savezu	180.000	180.000	100

UKUPNO AKTIVNOST **1.125.000** **1.135.000** **101**
Funkcija 0810 -Služba rekreacije i športa

KAPITALNI PROJEKT:M01 1000 K10 4000 - ZASTITA SPOMENIKA KULTURE

3 RASHODI POSLOVANJA	400.000	420.000	105
36 POMO I UNUTAR OP E DRZ.	58.000	58.000	100
363 Pomo i unutar op e države-JLS	58.000	58.000	100
38 DONACIJE I OSTALI RASHODI	342.000	362.000	106
382 Kapitalne donacije	342.000	362.000	106
382 Kap.donacije za obnovu spomeni ke baštine	288.000	308.000	107
382 Kap.donacije neprof. organiz.	54.000	54.000	100

UKUPNO KAPITALNI PROJEKT **400.000** **420.000** **105**

Funkcija 0820 - Služba kulture

UKUPNO GLAVA 30- REKREACIJA,KULTURA,RELIGIJA	2.468.000	2.520.000	102
UKUPNO RAZDJEL 006-UPRAVNI ODJEL ZA PROSVJETU, KULT.ŠORT I TEH.KUI	56.692.473	56.055.044	99

RAZDJEL 007 - UPRAVNI ODJEL ZA POSLOVE ŽUPANA I ŽUP.SKUPŠT.	8.810.350	8.691.882	99
--	------------------	------------------	-----------

GLAVA 10 JAVNA UPRAVA I ADMINISTRACIJA

GLAVNI PROGRAM: E01 JAVNA UPRAVA I ADMINISTRACIJA

PROGRAM: E01 1000 - JAVNA UPRAVA I ADMINISTRACIJA

AKTIVNOST: E01 1000 A10 2009 - JAVNA UPRAVA I ADMINISTRACIJA - URED ŽUPANA,TAJNIŠTVO

Razred	NOSITELJI, KORISNICI, NAMJENA			
3 RASHODI POSLOVANJA		4.012.200	4.174.600	104
31 RASHODI ZA ZAPOSLENE		2.687.000	2.627.400	98
311 Pla e - zaposlenici		1.368.000	1.321.500	97
311 Pla e - dužnosnici		865.000	862.000	100
312 Ostali rashodi za zaposlene		64.000	65.900	103
313 Doprinosi na pla e		390.000	378.000	97
32 MATERIJALNI RASHODI		1.299.700	1.514.200	117
321 Naknade troškova zaposlenima		154.000	145.000	94
322 Rashodi za materijal i energiju		301.000	331.000	110
323 Rashodi za usluge		670.500	829.400	124
324 Naknade trošk.osobama izvan radnog odnosa		4.200	3.600	86
329 Ostali nespomenuti rashodi poslovanja		170.000	205.200	121
37 POMO I OBITELJIMA I KU ANSTVIMA		25.500	33.000	129
372 Stipendije i školarine		25.500	33.000	129
UKUPNO AKTIVNOST		4.012.200	4.174.600	104

KAPITALNI PROJEKT:E01 1000 T10 3009 - INFORMATIZACIJA I OPREMA

3 RASHODI POSLOVANJA			1.300	
38 OSTALI RASHODI			1.300	
386 Prijenos imovine (Homer)			1.300	
4 RASHODI ZA NABAVU NEFINANCIJSKE IMOVINE		302.000	283.000	94
42 RASHODI ZA NABAVU PROIZVEDENE DUGOTRAJNE IMOVINE		111.000	92.000	83
422 Postrojenja i oprema		111.000	92.000	83
45 DODATNA ULAGANJA		191.000	191.000	100
451 Dodatna ulaganja na gra .objektima		191.000	191.000	100

UKUPNO KAPITALNI PROJEKT	302.000	284.300	94
UKUPNO GLAVA 10 - JAVNA UPRAVA I ADMINISTRACIJA	4.314.200	4.458.900	103
Funkcija:0133 Ostale op e usluge			
GLAVA 20-URED ŽUPANA, TAJNIŠTVO			
GLAVNI PROGRAM: E01 JAVNA UPRAVA I ADMINISTRACIJA			
PROGRAM: E01 1001 - PREDSTAVNI KA I IZVRSNA TIJELA			
AKTIVNOST: E01 1001 A10 2000 - PREDSTAVNI KA I IZVRSNA TIJELA			
3 RASHODI POSLOVANJA	3.735.000	3.553.650	95
32 MATERIJALNI RASHODI	3.135.000	2.953.650	94
323 Rashodi za usluge	100.000	100.000	100
323 Intelektualne usluge	100.000	100.000	100
329 Ostali nespomenuti rashodi poslovanja	3.035.000	2.853.650	94
329 Naknade za rad predst. i izvršnih tijela	600.000	600.000	100
329 Gospodarsko socijalno vije e	15.000	15.000	100
329 Troškovi provo enja izbora	20.000	15.000	75
329 Troškovi popisa stanovništva	2.400.000	2.223.650	93
38 DONACIJE I OSTALI RASHODI	600.000	600.000	100
381 Teku e donacije	500.000	500.000	100
381 Teku e donacije pol.strankama	500.000	500.000	100
385 Izvanredni rashodi	100.000	100.000	100
385 Prora unska zaliha	100.000	100.000	100
UKUPNO AKTIVNOST	3.735.000	3.553.650	95
Funkcija 0111-Izvršna i zakonodavna tijela			
UKUPNO GLAVA 20 URED ŽUPANA, TAJNIŠTVO	3.735.000	3.553.650	95
GLAVA 30 - EUROPSKE INTEGRACIJE			
GLAVNI PROGRAM: F01 EUROPSKE INTEGRACIJE			
PROGRAM: F01 1000- EUROPSKE INTEGRACIJE			
AKTIVNOST: F01 1000 A10 2000 - SAVJET ZA EUROPSKE INTEGRACIJE			
3 RASHODI POSLOVANJA	284.500	274.500	96

32 MATERIJALNI RASHODI	274.500	264.500	96
321 Naknada troškova zaposlenima	64.500	45.500	71
321 Službena putovanja	27.500	27.500	100
321 Stru no usavršavanje zaposlenika	37.000	18.000	49
322 Rash. za mat. i energiju	14.000	14.000	100
322 Obilježavanje Europskog tjedna	14.000	14.000	100
329 Ostali nespomenuti rashodi poslovanja	196.000	205.000	105
329 Me unarodne lanarine	30.000	58.000	193
329 Me užupanijska suradnja	50.000	29.000	58
329 Me unarodna suradnja	70.000	72.000	103
329 Ostali nespomenuti rashodi poslovanja	3.000	4.000	133
329 Edukacija i informiranje	43.000	42.000	98
38 DONACIJE I OSTALI RASHODI	10.000	10.000	100
381 Tek.donacije udrugama i školama za E.I.	10.000	10.000	100
U K U P N O AKTIVNOST	284.500	274.500	96
Funkcija:0131-Op e javne usluge			
TEKU I PROJEKT:F01 1000 T10 3000 - PROJEKTI EU			
3 RASHODI POSLOVANJA	10.100	30.500	302
38 DONACIJE I OSTALI RASHODI	10.100	30.500	302
381 Teku e donacije	10.100	30.500	302
381 Projekt Mreža mladih	10.100	30.500	302
UKUPNO TEKU I PROJEKT	10.100	30.500	302
Funkcija:0133-Ostale op e usluge			
TEKU I PROJEKT:F01 1000 T103001 Projekt WELLNES			
3 RASHODI POSLOVANJA		8.000	
32 Materijalni rashodi		8.000	
329 Projekt Wellnes 3+		8.000	
38 Donacije i ostali rashodi	8.000		0
381 Projekt Wellnes 3+	8.000		0
UKUPNO TEKU I PROJEKT	8.000	8.000	100

TEKU I PROJEKT :F01 1000 T103002 Projekt UNLIMITED

3	RASHODI POSLOVANJA	414.550	240.000	58
31	Rashodi poslovanja		129.000	
312	UNLIMITED -tr.pla e		129.000	
32	MATERIJALNI RASHODI		111.000	
321	UNLIMITED - tr. sl. puta		9.000	
323	UNLIMITED - promidž. Materijal		15.000	
323	UNLIMITED -intelekt.usl.		60.000	
329	UNLIMITED - administr.tr. I ostale usl.		27.000	
38	DONACIJE I OSTALI RASHODI	414.550		0
381	Teku e donacije UNLIMITED	414.550		0
4	RASHODI ZA NABAVU NEFIN.IMOVINE		87.000	
42	Rashodi za nabavu proizv.dugotr.imovine		87.000	
422	UNLIMITED oprema		87.000	
	UKUPNO TEKU I PROJEKT	414.550	327.000	79

TEKU I PROJEKT:F01 1000 T103003 PROJEKT PROGRESS

3	RASHODI POSLOVANJA			
31	Rashodi poslovanja		6.132	
312	PROGRESS -tr.pla e		6.132	
32	Materijalni rashodi		33.200	
321	PROGRESS -tr.sl.puta EU		27.900	
329	PROGRESS -ostali rashodi		5.300	
38	DONACIJE I OSTALI RASHODI	44.000		
381	Teku e donacije PROGRESS	44.000		
	UKUPNO TEKU I PROJEKT	44.000	39.332	89

UKUPNO GLAVA 30 - EUROPSKE INTEGRACIJE **761.150** **679.332** **89**

UKUPNO RAZDJEL 007- UO ZA POSLOVE ŽUPANA I ŽUP.SKUPŠTINE **8.810.350** **8.691.882** **99**

RAZDJEL 008 - UO ZA OP E I ZAJEDNI KE POSLOVE	2.712.700	2.557.400	94
--	------------------	------------------	-----------

GLAVA 10 JAVNA UPRAVA I ADMINISTRACIJA
GLAVNI PROGRAM: E01 JAVNA UPRAVA I ADMINISTRACIJA
PROGRAM: E01 1000 - JAVNA UPRAVA I ADMINISTRACIJA
AKTIVNOST: E01 1000 A 10 2010 - JAVNA UPRAVA I ADMINISTRACIJA - ZAJEDNI KE SLUŽBE

Razred	NOSITELJI, KORISNICI, NAMJENA		
3 RASHODI POSLOVANJA	1.895.700	1.882.400	99
31 RASHODI ZA ZAPOSLENE	1.587.200	1.578.800	99
311 Pla e - zaposlenici	901.000	897.500	100
312 Ostali rashodi za zaposlene	530.200	526.000	99
313 Doprinosi na pla e	156.000	155.300	100
32 MATERIJALNI RASHODI	301.000	296.100	98
321 Naknade troškova zaposlenima	64.000	64.000	100
322 Rashodi za materijal i energiju	50.000	43.000	86
323 Rashodi za usluge	151.000	154.100	102
324 Naknada trošk.osobama izvan radnog odnosa	18.000	25.500	142
329 Ostali nespomenuti rashodi poslovanja	18.000	9.500	53
37 NAKNADE GRA ANIMA I KU ANSTVIMA	7.500	7.500	100
372 Stipendije i školarine	7.500	7.500	100
UKUPNO AKTIVNOST	1.895.700	1.882.400	99
KAPITALNI PROJEKT: T10 3010 - INFORMATIZACIJA I OPREMA			
4 RASHODI ZA NABAVU NEFINANCIJSKE IMOVINE	20.000	8.000	40
42 RASHODI ZA NABAVU PROIZVEDENE DUGOTRAJNE IMOVINE	20.000	8.000	40
422 Postrojenja i oprema	20.000	8.000	40
UKUPNO KAPITALNI PROJEKT	20.000	8.000	40
UKUPNO GLAVA 10 - JAVNA UPRAVA I ADMINISTRACIJA	1.915.700	1.890.400	99

GLAVA 20 - PROTUPOŽARNA I CIVILNA ZAŠTITA
GLAVNI PROGRAM: G01 - ZAŠTITA OD POŽARA, O UVANJE JAV.REDA
PROGRAM: G01 1000 - PROTUPOŽARNA I CIVILNA ZAŠTITA
AKTIVNOST: G01 1000 A10 2000 - PROTUPOŽARNA I CIVILNA ZAŠTITA

3 RASHODI POSLOVANJA	733.000	603.000	82
32 MATERIJALNI RASHODI	158.000	28.000	18
322 Rash. za mat. i energiju	8.000	8.000	100
323 Rashodi za usluge- Policija u zajednici	130.000		0
329 Ostali nespomenuti rashodi poslovanja-Civilna zaštita	20.000	20.000	100
38 DONACIJE I OSTALI RASHODI	575.000	575.000	100
381 Teku e donacije-Vatrogasna zajednica	570.000	570.000	100
385 Izvanredni rashodi-Hitne intervencije JVP	5.000	5.000	100
4 RASHODI ZA NABAVU NEFINANCIJSKE IMOVINE	64.000	64.000	100
42 RASHODI ZA NABAVU PROIZV.DUG.IMOVINE	64.000	64.000	100
422 Postrojenja i oprema-Aparat za detekciju droge	64.000	64.000	100
UKUPNO AKTIVNOST	797.000	667.000	84
Funkcija - 0320 Usluge protupožarne zaštite			
UKUPNO GLAVA 20 - PROTUPOZARNA I CIVILNA ZASTITA	797.000	667.000	84
UKUPNO RAZDJEL 8 - UO ZA OP E I ZAJEDNI KE POSLOVE	2.712.700	2.557.400	94
S V E U K U P N O RASHODI I IZDACI	134.920.160	129.510.063	96

III. ZAVRSNA ODREDBA

Članak 4.

II. Izmjena proračuna stupa na snagu osmog dana od dana objave u "Službenom glasniku Krapinsko-zagorske županije".

**PREDSJEDNIK
ŽUPANIJSKE SKUPSTINE
Višeslav Luk, dr. med.**

Dostaviti:

1. Upravni odjel za financije i proračun, ovdje,
2. Državni ured za reviziju, Područni ured Krapina, Krapina, Gajeva 2/1,
3. Ministarstvo financija, Zagreb, Katančićeva 5,
4. Ured Državne uprave u KZZ, n/p predstojnice g. e. ur. e Barišićki,
5. "Službeni glasnik KZZ", za objavu
6. Za zbirku isprava,
7. Za prilog zapisniku,
8. Arhiva

REPUBLIKA HRVATSKA
Krapinsko-zagorska županija
Županijska skupština

II. IZMJENA PLANA RAZVOJNIH PROGRAMA - INVESTICIJE

Red. br.	OPIS	2011. g.	I. IZMJENA 2011. g.	II. IZMJENA 2011. g.
1.	OPREMA ZA ZDRAVSTVO	500.000	1.200.000	1.605.900
	- decentralizirana sredstva	500.000	1.200.000	1.605.900
2.	DODATNA ULAGANJA U ZDRAVSTVU	17.733.168	18.017.324	17.071.424
	- decentralizirana sredstva	13.863.168	14.807.324	13.861.424
	- vlastita sredstva	3.870.000	3.210.000	3.210.000
3.	OPREMA ZA OSNOVNE ŠKOLE	1.016.000	409.832	460.674
	- decentralizirana sredstva	900.000	293.832	338.674
	- sredstva JLS	116.000	116.000	122.000
4.	IZGRADNJA, ADAPT. I DOGR. ŠKOLSKIH OBJEKATA - O.Š.	3.378.700	3.827.023	3.485.023
	- decentralizirana sredstva	3.028.700	3.477.023	3.477.023
	- sredstva JLS	350.000	350.000	8.000
5.	OPREMA - SREDNJE ŠKOLE I U ENI KI DOM	490.000	361.489	245.434
	- decentralizirana sredstva	460.000	331.489	210.434
	- sredstva JLS	30.000	30.000	35.000
6.	IZGRADNJA, ADAPT. I DOGR. ŠKOLSKIH OBJEKATA - S.Š.	1.706.000	1.396.000	1.390.000
	- decentralizirana sredstva	1.700.000	1.390.000	1.390.000
	- sredstva JLS	6.000	6.000	
7.	OPREMA - VRTI I MALA ŠKOLA	59.000	59.000	113.600
	- sredstva JLS	29.000	29.000	66.000
	- sredstva državnog prora una	30.000	30.000	47.600
8.	DODATNA ULAGANJA -OSNOVNE ŠKOLE	900.000	900.000	70.000
	- sredstva JLS	900.000	900.000	70.000
9.	OPREMA- ŠKOLE	145.000	180.000	284.550
	- VLASTITA SREDSTVA	145.000	180.000	284.550
10.	OPREMA KZŽ	212.500	237.500	266.300
	-vlastita sredstva	212.500	237.500	266.300
11.	DODATNA ULAGANJA	290.000	271.000	271.000
	- vlastita sredstva	290.000	271.000	271.000
12.	OPREMA ZA J.U. ZA UPRAV. ZAŠ. PRIR. VRIJ. NA PODR. KZŽ	8.000	8.000	15.000
	- vlastita sredstva	8.000	8.000	15.000
13.	OPREMA ZA ZAVOD ZA PROSTORNO URE ENJE KZŽ	45.000	45.000	46.000
	- vlastita sredstva	45.000	45.000	46.000
14.	OPREMA ZA PROJEKT "POLICIJA U ZAJEDNICI" (det. droge)	64.000	64.000	64.000
	- sredstva JLS	64.000	64.000	64.000
15.	OPREMA ZA PROJEKT UNLIMITED			87.000
	- sredstva EU			87.000
	UKUPNO INVESTICIJE	26.547.368	26.976.168	25.475.905

IZMJENA PLANA RAZVOJNIH PROGRAMA - KAPITALNE POMOĆI I DONACIJE

Red. br.	O P I S	2011. g.	I. IZMJENA 2011. g.	II. IZMJENA 2011. g.
1.	KAPITALNE POMOĆI I DONACIJE U POLJOPRIVREDI	130.000	130.000	130.000
	- vlastita sredstva	130.000	130.000	130.000
2.	KAPITALNE POMOĆI - KOMUNALNA INFRASTR.	3.187.500	3.187.500	3.187.500
	- vlastita sredstva	1.440.000	1.440.000	1.440.000
	- sredstva državnog proračuna	1.747.500	1.747.500	1.747.500
3.	KAPITALNE POMOĆI - ZAŠTITA OKOLIŠA I GRADIT.	5.465.000	5.405.000	2.405.000
	- vlastita sredstva	200.000	140.000	140.000
	- Fond za zaštitu okoliša i energetske učinkovitost	4.000.000	4.000.000	1.000.000
	- sredstva JLS	1.133.000	1.133.000	1.133.000
	- ostala sredstva (ŽUC, ZV)	132.000	132.000	132.000
4.	KAPITALNE POMOĆI I DONACIJE U ŠKOLSTVU	1.000.000	900.000	900.000
	- decentralizirana sredstva	1.000.000	900.000	900.000
5.	KAPITALNE POMOĆI I DONACIJE U KULTURI	497.000	444.000	464.000
	- vlastita sredstva	497.000	444.000	464.000
	UKUPNO KAPITALNE POMOĆI I DONACIJE	10.279.500	10.066.500	7.086.500
	SVEUKUPNO INVESTICIJE I KAPITALNE POMOĆI I DONACIJE	36.826.868	37.042.668	32.562.405

PREDSJEDNIK ŽUPANIJSKE SKUPŠTINE

Višeslav Ćuk, dr.med.



REPUBLIKA HRVATSKA
KRAPINSKO-ZAGORSKA ŽUPANIJA
Ž U P A N

Klasa: 400-01/11-01/14

Urbroj: 2140/01-02-11-11

Krapina, ___ rujna 2011.

ŽUPANIJSKA SKUPŠTINA

**PREDMET: Izvješće o utrošku proračunske zalihe
za razdoblje siječanj-kolovoz 2011.**

Na temelju članka 7. st. 5. Odluke o izvršavanju proračuna za 2011. godinu («Službeni glasnik Krapinsko-zagorske županije» broj 34/10.), **župan Krapinsko-zagorske županije** dana ___ rujna 2011. godine donosi

Z A K L J U Č A K

1. Predlaže se Županijskoj skupštini da prihvati Izvješće o utrošku proračunske zalihe za razdoblje siječanj-kolovoz 2011. godine, te o istome donese Zaključak kao u prilogu.
2. Za izvjestitelja po točki 1. ovog Zaključka zadužuje se Igor Cigula, pročelnik Upravnog odjela za gospodarstvo i financije.

Ž U P A N

mr.sc. Siniša Hajdaš Dončić

Dostaviti:

1. Županijska skupština,
2. Za Zbirku isprava,
3. Pismohrana.



REPUBLIKA HRVATSKA
KRAPINSKO-ZAGORSKA ŽUPANIJA
Upravni odjel za gospodarstvo i financije

Klasa: 400-01/11-01/14
Urbroj: 2140/01-04-11-10
Krapina, 14. rujna 2011.

ŽUPAN
mr.sc. Siniša Hajdaš Dončić

- PREDMET:** Izvješće o utrošku proračunske zalihe za razdoblje siječanj-kolovoz 2011. godine.
- PRAVNI TEMELJ:** Članak 57. st. 3. Zakona o proračunu („Narodne novine“ broj 87/08) i članak 7. st. 5. Odluke o izvršenju proračuna Krapinsko-zagorske županije za 2011. godinu („Službeni glasnik Krapinsko-zagorske županije“ broj 34/10)
- NADLEŽNOST ZA DONOŠENJE:** Županijska skupština
- PREDLAGATELJ:** Upravni odjel za gospodarstvo i financije
- IZVJESTITELJ:** Igor Cigula, pročelnik Upravnog odjela za gospodarstvo i financije
- OBRAZLOŽENJE:**

Člankom 57. st. 3. Zakona o proračunu („Narodne novine“ broj 87/08) i člankom 7. st. 5. Odluke o izvršavanju proračuna Krapinsko-zagorske županije za 2011. godinu („Službeni glasnik Krapinsko-zagorske županije“ broj 34/10) propisano je da o korištenju sredstava proračunske zalihe odlučuje Župan.

Nadalje, stavkom 2. istoga članka Zakona propisano je da se visina korištenja sredstava proračunske zalihe utvrđuje odlukom o izvršavanju proračuna. Člankom 7. st.1. Odluke o izvršavanju proračuna Krapinsko-zagorske županije za 2011. godinu sredstva proračunske zalihe utvrđena su u iznosu od 100.000,00 kuna, dok je stavkom 5. istoga članka Odluke propisano da visina korištenja sredstava može iznositi do 10.000,00 kuna.

Nadalje, člankom 57. st. 3. Zakona i člankom 7. st. 5. Odluke propisano je da je Župan obvezan izvijestiti Županijsku skupštinu o korištenju proračunske zalihe.

Sukladno navedenom, u slijedećoj tabeli daje se Izvješće o utrošku proračunske zalihe za razdoblje siječanj – kolovoz 2011. godine.

Tabela: Utrošak proračunske zalihe za razdoblje siječanj – kolovoz 2011. godine.

DATUM	OPIS	IZNOS
04.01.2011.	Poklon bon prvorodenom djetetu u 2011. godini	5.000,00
17.01.2011.	KPS Multisport Zagreb-sufinanciranje prve treking utrke u Zagorju	2.000,00
23.02.2011.	Udruga invalida rada Vukovar-novčana pomoć na ime pokroviteljstva humanitarne akcije „Božić u Vukovaru“	6.000,00
21.03.2011.	Odred izviđača Krapina-trošk.organiz.Izviđačkog križnog puta	1.500,00
14.06.2011.	Vatrogasna zajednica KZZ-sufin.putovanja predstavnika Vatrogasne zajed.na proslavu 100. obljetnice vatrogastva u Aisne u Francuskoj	3.800,00
14.07.2011.	Vukić M.-nagrada za uspjehe postignute na europskom juniorskom prvenstvu u plivanju	5.000,00
15.07.2011.	Pribolšan Š.-novčana pomoć za školovanje djeteta	2.000,00
03.08.2011.	Mjesni odbor Br.Orehovički-pomoć za organizaciju 11. susreta hrvatskih Brestovaca	2.000,00
17.08.2011.	Župni ured Belec-nov.pom.u obilježavanju MB Snježne Belec	3.000,00
17.08.2011.	Vatrogasna zajednica KZZ-pomoć pri nabavi vatrogasne opreme	5.000,00
	U K U P N O :	35.300,00

PROČELNIK
Igor Cigula



REPUBLIKA HRVATSKA
KRAPINSKO-ZAGORSKA ŽUPANIJA
ŽUPANIJSKA SKUPŠTINA

KLASA: 400-01/11-01/14
URBROJ: 2140/01-01-11-12
Krapina, __ listopada 2011.

Na temelju članka 57. st. 3. Zakona o proračunu («Narodne novine», broj 87/08.) i članka 17. Statuta Krapinsko-zagorske županije («Službeni glasnik Krapinsko-zagorske županije», broj 13/01, 5/06, 11/06 - pročišćeni tekst i 14/09.), Županijska skupština Krapinsko-zagorske županije na 13. sjednici održanoj dana __ listopada 2011. godine donijela je

Z A K L J U Č A K
o prihvaćanju Izvješća o utrošku proračunske zalihe za
razdoblje siječanj - kolovoz 2011. godine

Prihvaća se Izvješće o utrošku proračunske zalihe za razdoblje siječanj - kolovoz 2011. godine, kako slijedi:

DATUM	OPIS	IZNOS
04.01.2011.	Poklon bon prvorodenom djetetu u 2011. godini	5.000,00
17.01.2011.	KPS Multisport Zagreb-sufinanciranje prve treking utrke u Zagorju	2.000,00
23.02.2011.	Udruga invalida rada Vukovar-novčana pomoć na ime pokroviteljstva humanitarne akcije „Božić u Vukovaru“	6.000,00
21.03.2011.	Odred izviđača Krapina-trošk.organiz.Izviđačkog križnog puta	1.500,00
14.06.2011.	Vatrogasna zajednica KZZ-sufin.putovanja predstavnika Vatrogasne zajed.na proslavu 100. obljetnice vatrogastva u Aisne u Francuskoj	3.800,00
14.07.2011.	Vukić M.-nagrada za uspjehe postignute na europskom juniorskom prvenstvu u plivanju	5.000,00
15.07.2011.	Priboššan Š.-novčana pomoć za školovanje djeteta	2.000,00
03.08.2011.	Mjesni odbor Br.Orehovički-pomoć za organizaciju 11. susreta hrvatskih Brestovaca	2.000,00
17.08.2011.	Župni ured Belec-nov.pom.u obilježavanju MB Snježne Belec	3.000,00
17.08.2011.	Vatrogasna zajednica KZZ-pomoć pri nabavi vatrogasne opreme	5.000,00
U K U P N O :		35.300,00

PREDSJEDNIK
ŽUPANIJSKE SKUPŠTINE
Višeslav Čuk, dr. med.

Dostaviti:

1. Upravni odjel za gospodarstvo i financije,
2. Za Zbirku isprava,
3. Za prilog zapisniku,
4. Pismohrana.



REPUBLIKA HRVATSKA
KRAPINSKO-ZAGORSKA ŽUPANIJA

Ž U P A N

KLASA: 400-05/11-01/01

URBROJ: 2140/01-02-11-3

Krapina, __ rujna 2011.

ŽUPANIJSKA SKUPŠTINA

**PREDMET: Prijedlog odluke o davanju suglasnosti na
Polugodišnji izvještaj o izvršenju Financijskog plana
Županijske uprave za ceste Krapinsko-zagorske
županije za 2011. godinu**

Na temelju članka 111. st. 2. Zakona o proračunu (Narodne novine» br. 87/08.) i članka 32. Statuta Krapinsko-zagorske županije («Službeni glasnik Krapinsko-zagorske županije» broj 13/01., 5/06., 11/06.-pročišćeni tekst i 14/09.), **župan Krapinsko-zagorske županije** dana __. rujna 2011. godine d o n o s i

Z A K L J U Č A K

1. Podnosi se na suglasnost Polugodišnji izvještaj o izvršenju Financijskog plana Županijske uprave za ceste Krapinsko – zagorske županije za 2011. godinu, te se utvrđuje Prijedlog odluke o davanju suglasnosti na isti.
2. Akti iz toč. 1. ovog Zaključka sastavni su dio istog, te se dostavljaju Županijskoj skupštini na razmatranje i usvajanje.
3. Za izvjestitelja po toč. 1., a vezano za točku 2. ovog Zaključka zadužuje se Jasmin Krizmanić, dipl. ing., ravnatelj Županijske uprave za ceste Krapinsko-zagorske županije.

Ž U P A N

mr. sc. Siniša Hajdaš Dončić

Dostaviti:

1. Županijska skupština,
2. za Zbirku isprava,
3. pismohrana.



REPUBLIKA HRVATSKA
KRAPINSKO-ZAGORSKA ŽUPANIJA

Upravni odjel za gospodarstvo i financije

Klasa: 400-05/11-01/01

Urbroj: 2140/01-04-11-02

Krapina, --. rujna 2011.

n/p ŽUPANA

PREDMET: Davanje suglasnosti na Polugodišnji izvještaj o izvršenju Financijskog plana Županijske uprave za ceste KZZ za 2011. g.

PRAVNI TEMELJ: Članak 111. Zakona o proračunu («Narodne novine» broj 87/08) i članak 17. Statuta Krapinsko-zagorske županije («Službeni glasnik Krapinsko-zagorske županije» broj 13/01., 5/06., 11/06. - pročišćeni tekst i 14/09.)

NADLEŽNOST ZA

DONOŠENJE: Županijska skupština

PREDLAGATELJ: Upravni odjel za gospodarstvo i financije

IZVJESTITELJ: Igor Cigula, pročelnik Upravnog odjela za gospodarstvo i financije

OBRAZLOŽENJE: Člankom 111. Zakona o proračunu propisano je da je izvanproračunski korisnik dužan polugodišnji izvještaj o izvršenju financijskog plana, zajedno s obrazloženjem, sastaviti i dostaviti nadležnom upravnom tijelu Županije. Također je propisano da Župan polugodišnji izvještaj o izvršenju financijskog plana izvanproračunskog korisnika podnosi na suglasnost predstavničkom tijelu zajedno s polugodišnjim izvještajem o izvršenju proračuna.

Obzirom da se na sjednici Županijske skupštine zakazanoj za 05. listopada 2011. godine donosi Polugodišnji izvještaj o izvršenju Proračuna Krapinsko-zagorske županije za prvo polugodište 2011. godine, sukladno članku 111. Zakona o proračunu, priloženo dostavljamo Polugodišnji izvještaj o izvršenju Financijskog plana Županijske uprave za ceste Krapinsko-zagorske županije za 2011. godinu s obrazloženjem, radi dobivanja suglasnosti na isti.

Budući se Polugodišnji izvještaj s obrazloženjem nalazi u prilogu, nema potrebe za dodatnim objašnjenjima, te se predlaže Županu da Polugodišnji izvještaj proslijedi Županijskoj skupštini na prihvaćanje i davanje suglasnosti.

PROČELNIK
Igor Cigula, dipl. oec.

Prilog:
Polugodišnji izvještaj s obrazloženjem,
Prijedlog odluke.

Klasa:340-09/11-01/08
Urbroj:2140-12-04/1-11-6
Pregrada, 15.9.2011.

ŽUPAN
ŽUPANIJSKA SKUPŠTINA
KRAPINSKO ZAGORSKE ŽUPANIJE

PREDMET: Obrazloženje uz polugodišnji izvještaj o izvršenju Financijskog plana Županijske uprave za ceste KZZ za 2011. godinu, - dostavlja se -

Sukladno članku 111. Zakona o proračunu Županijska uprava za ceste Krapinsko-zagorske županije podnosi polugodišnji izvještaj o izvršenju financijskog plana za 2011. godinu.

I Prihodi

Ukupni prihodi poslovanja u razdoblju od 01.01.2011. do 30.06.2011. godine ostvareni su u iznosu od 18.437.425,93 kn ili 45% planiranih sredstava, a ostvareni su iz niže navedenih izvora financiranja:

Račun 614 – Prihodi od poreza odnosno Trošarina ostvareni su iz ukupnih prihoda Hrvatskih cesta prema „Pravilniku o rasporedu sredstava za održavanje i građenje županijskih i lokalnih cesta za 2011. godinu“ (NN 23/11) u iznosu od 1.763.380,31 kn odnosno 25% plana.

Račun - 641 Prihodi od kamata na depozite po viđenju ostvareni su u iznosu 45.089,96 kn ili 75% plana.

Račun – 642 Godišnja naknada za uporabu javnih cesta što se plaća pri registraciji cestovnih motornih vozila i ostale naknade za ceste, a koje su ujedno i izravni prihod Županijske uprave za ceste ostvarene su u iznosu od 16.545.695,66 kn odnosno 53% plana.

Račun – 652 Prihodi po posebnim propisima, čine manji dio prihoda poslovanja, a odnose se na naknade šteta od osiguravajućih društava, taksa prilikom izdavanja posebnih uvjeta građenja, otkup tehničke dokumentacije kod provedbe javnih nadmetanja i sl. Realizacija ovih prihoda ovisi o strankama u postupku.

II Rashodi

Sukladno izvršenju prihoda, ostvareni su rashodi i izdaci Županijske uprave za ceste u iznosu 15.303.880,38 kn odnosno 36 % plana.

Račun – 31 Rashodi za zaposlene koje čine plaće, doprinosi i naknade zaposlenima izvršeni su u iznosu 1.112.867,00 kn ili 49 % planiranih sredstava.

Račun – 32 Materijalne rashode, vezane uz poslovanje Uprave za ceste čine:
- naknade troškova zaposlenima, (dnevnice, seminari, savjetovanja, stručni ispiti)

- rashodi za materijal i energiju (uredski materijal, gorivo, električna energija, poštanske i telefonske usluge),
- rashodi za usluge (usluge banaka i platnog prometa, vodopravna naknada, intelektualne usluge, održavanje računalnih programa, zatim rashodi za osiguranje, održavanje zgrada, opreme i prijevoznih sredstava, materijal i dijelovi za tekuće održavanje građevinskih objekata, elektronski mediji, odvoz smeća i sl.), ostvareni su 47% planiranih.

U istoj skupini računa nalazi se račun **323 – Usluge tekućeg i investicijskog održavanja županijskih i lokalnih cesta**, kroz koji se vodi osnovna djelatnost Županijske uprave za ceste, a račun čine:

- usluge tekućeg odnosno redovitog održavanja građevinskih objekata (ceste, propusti, mostovi i sl)
- izvanredno održavanje cesta, (presvlačenja, sanacija kolnika)
- izvanredno održavanje ostalih kapitalnih objekata (sanacija klizišta, mostova, propusta)
- priprema projektne dokumentacije i stručni nadzor.

Ove pozicije čine rashode za osnovnu djelatnosti Uprave, a ostvarene su u visini od 10.565.907,00 kn odnosno 35% planiranog.

Račun – 363 Pomoći unutar opće države, odnose na Tekuće pomoći županijskom proračunu u visini 67.000,00 kn za sufinanciranje katastarskih podloga i na Kapitalne pomoći državnom proračunu za otkup zemljišta za izgradnju mosta Miljana s pratećom infrastrukturom u iznosu od 156.000,00 kn.

Račun 42 - Rashodi za nabavu nematerijalne i nefinancijske imovine ostvareni su u iznosu 226.971,31 kn ili 8% planiranih sredstava a odnose na završetak radova iz 2010. god. na pristupnoj cesti Aerodromu u visini 196.201,00 kn, nabavu računala i računalnog programa.

Račun 54 - Otplate glavnica kredita sa pripadajućim kamata po kreditima (račun 343) odnose se na kredite odobrene od PBZ, u 2003. i 2004. godini, ostvarene su u iznosu 1.978.007,00 kn.

Stanje imovine i obveza

Na dan 30.06.2011. godine stanje na žiro računu iznosilo je 8.732.830,23 kn, u blagajni 1.334,00 kuna

Obaveze na dan 30.06.2011. god iznose 15.923.862,20 kn, od čega su nedospjele obaveze po kreditima u iznosu od 12.679.118,65 kn s krajnim rokom otplate 2013. i 2014. godine i tekuće nedospjele obveze iz poslovanja u iznosu od 3.244.744,00 kn.

Eventualno dodatna obrazloženja vezana za pojedinu vrstu prihoda odnosno rashoda dati će se na samoj sjednici.

Sastavila:
Voditelj odjela
Nevenka Dobrina, oecc.

RAVNATELJ
Jasmin Krizmanić, dipl. inž.

Na temelju članka 111. Zakona o proračunu ("Narodne Novine" 87/08) i članka 12. Statuta Županijske uprave za ceste Krapinsko-zagorske županije, Klasa:340-09/06-09/03; Urbroj:2140-12-06-09-1, (Sl.gl.KZŽ br. 09/06, od 30.05.2006.g) Upravno vijeće Županijske uprave za ceste na svojoj 19. sjednici donosi

POLUGODIŠNJI IZVJEŠTAJ O IZVRŠENJU FINACIJSKOG PLANA ŽUPANIJSKE UPRAVE ZA CESTE ZA 2011. GODINU

Članak 1.

Izvršenje Finacijskog plana Županijske uprave za ceste Krapinsko-zagorske županije za razdoblje 01.01 do 30.06. 2011. godinu" sadrži kako slijedi:

I. OPĆI DIO

A. RAČUN PRIHODA I RASHODA

EKONOMSKA KLASIFIKACIJA	PLAN 2011	Izvršenje I-VI 2011	posto
6 PRIHODI POSLOVANJA	41.022.486,00	18.437.426,00	45
7 PRIHODI OD PRODAJE NEFINACIJSKE IMOVINE	0,00	0,00	0
UKUPNI PRIHODI	41.022.486,00	18.437.426,00	45
3 RASHODI POSLOVANJA	35.970.162,00	13.292.540,00	37
4 RASHODI ZA NABAVU NEFINACIJSKE IMOVINE	2.679.000,00	226.971,00	8
RAZLIKA - VIŠAK/MANJAK	2.373.324,00	4.917.915,00	207

B. RAČUN FINANCIRANJA

8 PRIMICI OD FINACIJSKE IMOVINE I ZADUŽIVANJA	0,00	0,00	0
5 IZDACI ZA NEFINACIJSKU IMOVINU I OTPLATE ZAJMOVA	3.560.000,00	1.784.368,00	50
NETO ZADUŽIVANJE/FINANCIRANJE	-3.560.000,00	-1.784.368,00	50

C. MANJAK/VIŠAK SREDSTVA IZ PRETH.GODINA

RASPOLOŽIVA SREDSTVA IZ PRETHODNE GODINE	1.186.676,00
--	---------------------

VIŠAK/MANJAK + NETO FINANCIRANJE + RASPOLOŽIVA SREDSTA IZ PRETHODNE GODINE	0,00
---	-------------

Članak 2.

RASPORED PRIHODA , RASHODA I IZDATAKA ISKAZANIH PO SKUPINAMA RAČUNSKOG PLANA
ŽUPANIJSKE UPRAVE ZA CESTE KRAPINSKO-ZAGORSKE ŽUPANIJE za 2011. GODINU

A. PRIHODI I PRIMICI

PRIHODI I PRIMICI			PLAN 2011	Izvršenje I-VI 2011	Posto
6		PRIHODI POSLOVANJA	41.022.486,00	18.437.426,00	45
	61	Prihodi od poreza	9.544.486,00	1.763.380,00	18
	614	Porezi na robu i usluge	9.544.486,00	1.763.380,00	18
	63	Pomoći od subjek.unutar opće države	200.000,00	0,00	0
	633	Pomoći iz proračuna	200.000,00	0,00	0
	64	Prihodi od imovine	31.213.000,00	16.590.786,00	53
	641	Prihodi od financijske imovine	60.000,00	45.090,00	75
	642	Prihodi od nefinancijske imovine	31.153.000,00	16.545.696,00	53
	65	Prihodi od administ.pristojbi i po posebnim propisima	65.000,00	83.260,00	128
	652	Prihodi po posebnim propisima	65.000,00	83.260,00	128
SVEUKUPNO PRIHODI I PRIMICI			41.022.486,00	18.437.426,00	45
RASPOLOŽIVA SREDSTVA IZ PRETHODNE GODINE			1.186.676,00		
			42.209.162,00		

B. RASHODI I IZDACI

RASHODI I IZDACI			PLAN 2011	Izvršenje I-VI 2011	posto
3		Rashodi poslovanja	35.970.162,09	13.292.540,00	37
	31	Rashodi za zaposlene	2.262.600,00	1.112.867,00	49
	311	Plaće	1.895.000,00	922.327,00	49
	312	Ostali rashodi za zaposlene	45.000,00	31.900,00	71
	313	Doprinosi na plaće	322.600,00	158.640,00	49
	32	Materijalni rashodi	32.603.500,00	11.655.853,00	36
	321	Naknade troškova zaposlenima	161.500,00	66.093,00	41
	322	Rashodi za materijal i energiju	281.000,00	129.476,00	46
	323	Rashodi za usluge za redovno poslovanje Uprave	1.513.000,00	717.272,00	47
	323	Rashodi za usluge-radovi redovnog i izvanred.održavanja	30.240.000,00	10.565.907,00	35
	329	Ostali nespomenuti rashodi poslovanja	408.000,00	177.105,00	43
	34	Financijski rashodi	637.062,09	203.138,00	32
	342	Kamate na primljene kredite i zajmove	420.000,00	193.639,00	46
	343	Ostali financijski rashodi	217.062,09	9.499,00	4
	36	POMOĆI	287.000,00	222.084,00	77
	363	Pomoći unutar Opće države	287.000,00	222.084,00	77
	38	Ostali rashodi	180.000,00	98.598,00	55
	381	Tekuće donacije	30.000,00	26.000,00	87
	383	Kazne, penali i naknade štete	150.000,00	72.598,00	48
4		Rashodi za nabavu nefinancijske imovine	2.679.000,00	226.972,00	8
	42	Rashodi za nabavu dugotrajne imovine	2.679.000,00	226.972,00	8
	421	Građevinski objekti	2.660.000,00	196.201,00	7
	422	Postrojenja i oprema	19.000,00	30.771,00	162
5		Izdaci za financijsku imovinu i otplate zajmova	3.560.000,00	1.784.368,00	50
	54	Izdaci za financijsku imovinu i otplate kredita i zajmova	3.560.000,00	1.784.368,00	50
	544	Otplata glavnice primljenih kredita i zajmova	3.560.000,00	1.784.368,00	50
SVEUKUPNO RASHODI			42.209.162,09	15.303.880,00	36

Sastavila: Voditelj odjela:
Nevenka Dobrina, oecc.

Članak 3.

O korištenju sredstava pričuve odlučuje ravnatelj.
Klasa: 340-09/11-01/08
Ur.broj: 2140-12/4-11-5
Pregrada, 20.07.2011.

PREDSJEDNIK UPRAVNOG VIJEĆA
JURICA KRLEŽA, dipl.inž.



**REPUBLIKA HRVATSKA
KRAPINSKO-ZAGORSKA ŽUPANIJA
ŽUPANIJSKA SKUPŠTINA**

KLASA: 400-05/11-01/01
URBROJ: 2140/01-01-11-4
Krapina, __. listopada 2011.

Na temelju članka 111. st. 2. Zakona o proračunu (Narodne novine» br. 87/08.) i članka 17. Statuta Krapinsko - zagorske županije („Službeni glasnik Krapinsko-zagorske županije“ broj 13/01., 5/06., 11/06. - pročišćeni tekst i 14/09.), Županijska skupština Krapinsko - zagorske županije na 13. sjednici održanoj dana __. listopada 2011. godine donijela je

**ODLUKU
o davanju suglasnosti na Polugodišnji izvještaj o izvršenju
Financijskog plana Županijske uprave za ceste
Krapinsko-zagorske županije za 2011. godinu**

I. Daje se suglasnost na Polugodišnji izvještaj o izvršenju Financijskog plana Županijske uprave za ceste Krapinsko-zagorske županije za 2011. godinu, KLASA: 340-09/11-01/08 URBROJ: 2140-12/4-11-5 usvojen na 19. sjednici Upravnog vijeća.

II. Polugodišnji izvještaj iz toč. I. ovog Zaključka nalazi se u prilogu i čini njegov sastavni dio.

**PREDSJEDNIK
ŽUPANIJSKE SKUPŠTINE
Višeslav Čuk, dr. med.**

Dostaviti:

1. Županijska uprava za ceste Krapinsko-zagorske županije,
n/p ravnatelja Jasmina Krizmanića, Pregrada, J. Leskovara 40/1,
2. Upravni odjel za gospodarstvo i financije, ovdje,
3. «Službeni glasnik KZZ», za objavu,
4. za prilog zapisniku,
5. za Zbirku isprava,
6. Pismohrana.



REPUBLIKA HRVATSKA
KRAPINSKO-ZAGORSKA ŽUPANIJA

Ž U P A N

KLASA: 400-05/11-01/01

URBROJ: 2140/01-02-11-3

Krapina, __ rujna 2011.

ŽUPANIJSKA SKUPŠTINA

**PREDMET: Prijedlog odluke o davanju suglasnosti na
Polugodišnji izvještaj o izvršenju Financijskog plana
Županijske uprave za ceste Krapinsko-zagorske
županije za 2011. godinu**

Na temelju članka 111. st. 2. Zakona o proračunu (Narodne novine» br. 87/08.) i članka 32. Statuta Krapinsko-zagorske županije («Službeni glasnik Krapinsko-zagorske županije» broj 13/01., 5/06., 11/06.-pročišćeni tekst i 14/09.), **župan Krapinsko-zagorske županije** dana __. rujna 2011. godine d o n o s i

Z A K L J U Č A K

1. Podnosi se na suglasnost Polugodišnji izvještaj o izvršenju Financijskog plana Županijske uprave za ceste Krapinsko – zagorske županije za 2011. godinu, te se utvrđuje Prijedlog odluke o davanju suglasnosti na isti.
2. Akti iz toč. 1. ovog Zaključka sastavni su dio istog, te se dostavljaju Županijskoj skupštini na razmatranje i usvajanje.
3. Za izvjestitelja po toč. 1., a vezano za točku 2. ovog Zaključka zadužuje se Jasmin Krizmanić, dipl. ing., ravnatelj Županijske uprave za ceste Krapinsko-zagorske županije.

Ž U P A N

mr. sc. Siniša Hajdaš Dončić

Dostaviti:

1. Županijska skupština,
2. za Zbirku isprava,
3. pismohrana.



REPUBLIKA HRVATSKA
KRAPINSKO-ZAGORSKA ŽUPANIJA

Upravni odjel za gospodarstvo i financije

Klasa: 400-05/11-01/01

Urbroj: 2140/01-04-11-02

Krapina, --. rujna 2011.

n/p ŽUPANA

PREDMET: Davanje suglasnosti na Polugodišnji izvještaj o izvršenju Financijskog plana Županijske uprave za ceste KZZ za 2011. g.

PRAVNI TEMELJ: Članak 111. Zakona o proračunu («Narodne novine» broj 87/08) i članak 17. Statuta Krapinsko-zagorske županije («Službeni glasnik Krapinsko-zagorske županije» broj 13/01., 5/06., 11/06. - pročišćeni tekst i 14/09.)

NADLEŽNOST ZA

DONOŠENJE: Županijska skupština

PREDLAGATELJ: Upravni odjel za gospodarstvo i financije

IZVJESTITELJ: Igor Cigula, pročelnik Upravnog odjela za gospodarstvo i financije

OBRAZLOŽENJE: Člankom 111. Zakona o proračunu propisano je da je izvanproračunski korisnik dužan polugodišnji izvještaj o izvršenju financijskog plana, zajedno s obrazloženjem, sastaviti i dostaviti nadležnom upravnom tijelu Županije. Također je propisano da Župan polugodišnji izvještaj o izvršenju financijskog plana izvanproračunskog korisnika podnosi na suglasnost predstavničkom tijelu zajedno s polugodišnjim izvještajem o izvršenju proračuna.

Obzirom da se na sjednici Županijske skupštine zakazanoj za 05. listopada 2011. godine donosi Polugodišnji izvještaj o izvršenju Proračuna Krapinsko-zagorske županije za prvo polugodište 2011. godine, sukladno članku 111. Zakona o proračunu, priloženo dostavljamo Polugodišnji izvještaj o izvršenju Financijskog plana Županijske uprave za ceste Krapinsko-zagorske županije za 2011. godinu s obrazloženjem, radi dobivanja suglasnosti na isti.

Budući se Polugodišnji izvještaj s obrazloženjem nalazi u prilogu, nema potrebe za dodatnim objašnjenjima, te se predlaže Županu da Polugodišnji izvještaj proslijedi Županijskoj skupštini na prihvaćanje i davanje suglasnosti.

PROČELNIK
Igor Cigula, dipl. oec.

Prilog:
Polugodišnji izvještaj s obrazloženjem,
Prijedlog odluke.

Klasa:340-09/11-01/08
Urbroj:2140-12-04/1-11-6
Pregrada, 15.9.2011.

ŽUPAN
ŽUPANIJSKA SKUPŠTINA
KRAPINSKO ZAGORSKE ŽUPANIJE

PREDMET: Obrazloženje uz polugodišnji izvještaj o izvršenju Financijskog plana Županijske uprave za ceste KZZ za 2011. godinu, - dostavlja se -

Sukladno članku 111. Zakona o proračunu Županijska uprava za ceste Krapinsko-zagorske županije podnosi polugodišnji izvještaj o izvršenju financijskog plana za 2011. godinu.

I Prihodi

Ukupni prihodi poslovanja u razdoblju od 01.01.2011. do 30.06.2011. godine ostvareni su u iznosu od 18.437.425,93 kn ili 45% planiranih sredstava, a ostvareni su iz niže navedenih izvora financiranja:

Račun 614 – Prihodi od poreza odnosno Trošarina ostvareni su iz ukupnih prihoda Hrvatskih cesta prema „Pravilniku o rasporedu sredstava za održavanje i građenje županijskih i lokalnih cesta za 2011. godinu“ (NN 23/11) u iznosu od 1.763.380,31 kn odnosno 25% plana.

Račun - 641 Prihodi od kamata na depozite po viđenju ostvareni su u iznosu 45.089,96 kn ili 75% plana.

Račun – 642 Godišnja naknada za uporabu javnih cesta što se plaća pri registraciji cestovnih motornih vozila i ostale naknade za ceste, a koje su ujedno i izravni prihod Županijske uprave za ceste ostvarene su u iznosu od 16.545.695,66 kn odnosno 53% plana.

Račun – 652 Prihodi po posebnim propisima, čine manji dio prihoda poslovanja, a odnose se na naknade šteta od osiguravajućih društava, taksa prilikom izdavanja posebnih uvjeta građenja, otkup tehničke dokumentacije kod provedbe javnih nadmetanja i sl. Realizacija ovih prihoda ovisi o strankama u postupku.

II Rashodi

Sukladno izvršenju prihoda, ostvareni su rashodi i izdaci Županijske uprave za ceste u iznosu 15.303.880,38 kn odnosno 36 % plana.

Račun – 31 Rashodi za zaposlene koje čine plaće, doprinosi i naknade zaposlenima izvršeni su u iznosu 1.112.867,00 kn ili 49 % planiranih sredstava.

Račun – 32 Materijalne rashode, vezane uz poslovanje Uprave za ceste čine:
- naknade troškova zaposlenima, (dnevnice, seminari, savjetovanja, stručni ispiti)

- rashodi za materijal i energiju (uredski materijal, gorivo, električna energija, poštanske i telefonske usluge),
- rashodi za usluge (usluge banaka i platnog prometa, vodopravna naknada, intelektualne usluge, održavanje računalnih programa, zatim rashodi za osiguranje, održavanje zgrada, opreme i prijevoznih sredstava, materijal i dijelovi za tekuće održavanje građevinskih objekata, elektronski mediji, odvoz smeća i sl.), ostvareni su 47% planiranih.

U istoj skupini računa nalazi se račun **323 – Usluge tekućeg i investicijskog održavanja županijskih i lokalnih cesta**, kroz koji se vodi osnovna djelatnost Županijske uprave za ceste, a račun čine:

- usluge tekućeg odnosno redovitog održavanja građevinskih objekata (ceste, propusti, mostovi i sl)
- izvanredno održavanje cesta, (presvlačenja, sanacija kolnika)
- izvanredno održavanje ostalih kapitalnih objekata (sanacija klizišta, mostova, propusta)
- priprema projektne dokumentacije i stručni nadzor.

Ove pozicije čine rashode za osnovnu djelatnosti Uprave, a ostvarene su u visini od 10.565.907,00 kn odnosno 35% planiranog.

Račun – 363 Pomoći unutar opće države, odnose na Tekuće pomoći županijskom proračunu u visini 67.000,00 kn za sufinanciranje katastarskih podloga i na Kapitalne pomoći državnom proračunu za otkup zemljišta za izgradnju mosta Miljana s pratećom infrastrukturom u iznosu od 156.000,00 kn.

Račun 42 - Rashodi za nabavu nematerijalne i nefinancijske imovine ostvareni su u iznosu 226.971,31 kn ili 8% planiranih sredstava a odnose na završetak radova iz 2010. god. na pristupnoj cesti Aerodromu u visini 196.201,00 kn, nabavu računala i računalnog programa.

Račun 54 - Otplate glavnica kredita sa pripadajućim kamata po kreditima (račun 343) odnose se na kredite odobrene od PBZ, u 2003. i 2004. godini, ostvarene su u iznosu 1.978.007,00 kn.

Stanje imovine i obveza

Na dan 30.06.2011. godine stanje na žiro računu iznosilo je 8.732.830,23 kn, u blagajni 1.334,00 kuna

Obaveze na dan 30.06.2011. god iznose 15.923.862,20 kn, od čega su nedospjele obaveze po kreditima u iznosu od 12.679.118,65 kn s krajnim rokom otplate 2013. i 2014. godine i tekuće nedospjele obaveze iz poslovanja u iznosu od 3.244.744,00 kn.

Eventualno dodatna obrazloženja vezana za pojedinu vrstu prihoda odnosno rashoda dati će se na samoj sjednici.

Sastavila:
Voditelj odjela
Nevenka Dobrina, oecc.

RAVNATELJ
Jasmin Krizmanić, dipl. inž.

Na temelju članka 111. Zakona o proračunu ("Narodne Novine" 87/08) i članka 12. Statuta Županijske uprave za ceste Krapinsko-zagorske županije, Klasa:340-09/06-09/03; Urbroj:2140-12-06-09-1, (Sl.gl.KZŽ br. 09/06, od 30.05.2006.g) Upravno vijeće Županijske uprave za ceste na svojoj 19. sjednici donosi

POLUGODIŠNJI IZVJEŠTAJ O IZVRŠENJU FINACIJSKOG PLANA ŽUPANIJSKE UPRAVE ZA CESTE ZA 2011. GODINU

Članak 1.

Izvršenje Finacijskog plana Županijske uprave za ceste Krapinsko-zagorske županije za razdoblje 01.01 do 30.06. 2011. godinu" sadrži kako slijedi:

I. OPĆI DIO

A. RAČUN PRIHODA I RASHODA

EKONOMSKA KLASIFIKACIJA	PLAN 2011	Izvršenje I-VI 2011	posto
6 PRIHODI POSLOVANJA	41.022.486,00	18.437.426,00	45
7 PRIHODI OD PRODAJE NEFINACIJSKE IMOVINE	0,00	0,00	0
UKUPNI PRIHODI	41.022.486,00	18.437.426,00	45
3 RASHODI POSLOVANJA	35.970.162,00	13.292.540,00	37
4 RASHODI ZA NABAVU NEFINACIJSKE IMOVINE	2.679.000,00	226.971,00	8
RAZLIKA - VIŠAK/MANJAK	2.373.324,00	4.917.915,00	207

B. RAČUN FINANCIRANJA

8 PRIMICI OD FINACIJSKE IMOVINE I ZADUŽIVANJA	0,00	0,00	0
5 IZDACI ZA NEFINACIJSKU IMOVINU I OTPLATE ZAJMOVA	3.560.000,00	1.784.368,00	50
NETO ZADUŽIVANJE/FINANCIRANJE	-3.560.000,00	-1.784.368,00	50

C. MANJAK/VIŠAK SREDSTVA IZ PRETH.GODINA

RASPOLOŽIVA SREDSTVA IZ PRETHODNE GODINE	1.186.676,00
--	---------------------

VIŠAK/MANJAK + NETO FINANCIRANJE + RASPOLOŽIVA SREDSTA IZ PRETHODNE GODINE	0,00
---	-------------

Članak 2.

RASPORED PRIHODA , RASHODA I IZDATAKA ISKAZANIH PO SKUPINAMA RAČUNSKOG PLANA
ŽUPANIJSKE UPRAVE ZA CESTE KRAPINSKO-ZAGORSKE ŽUPANIJE za 2011. GODINU

A. PRIHODI I PRIMICI

PRIHODI I PRIMICI			PLAN 2011	Izvršenje I-VI 2011	Posto
6		PRIHODI POSLOVANJA	41.022.486,00	18.437.426,00	45
	61	Prihodi od poreza	9.544.486,00	1.763.380,00	18
	614	Porezi na robu i usluge	9.544.486,00	1.763.380,00	18
	63	Pomoći od subjek.unutar opće države	200.000,00	0,00	0
	633	Pomoći iz proračuna	200.000,00	0,00	0
	64	Prihodi od imovine	31.213.000,00	16.590.786,00	53
	641	Prihodi od financijske imovine	60.000,00	45.090,00	75
	642	Prihodi od nefinancijske imovine	31.153.000,00	16.545.696,00	53
	65	Prihodi od administ.pristojbi i po posebnim propisima	65.000,00	83.260,00	128
	652	Prihodi po posebnim propisima	65.000,00	83.260,00	128
SVEUKUPNO PRIHODI I PRIMICI			41.022.486,00	18.437.426,00	45
RASPOLOŽIVA SREDSTVA IZ PRETHODNE GODINE			1.186.676,00		
			42.209.162,00		

B. RASHODI I IZDACI

RASHODI I IZDACI			PLAN 2011	Izvršenje I-VI 2011	posto
3		Rashodi poslovanja	35.970.162,09	13.292.540,00	37
	31	Rashodi za zaposlene	2.262.600,00	1.112.867,00	49
	311	Plaće	1.895.000,00	922.327,00	49
	312	Ostali rashodi za zaposlene	45.000,00	31.900,00	71
	313	Doprinosi na plaće	322.600,00	158.640,00	49
	32	Materijalni rashodi	32.603.500,00	11.655.853,00	36
	321	Naknade troškova zaposlenima	161.500,00	66.093,00	41
	322	Rashodi za materijal i energiju	281.000,00	129.476,00	46
	323	Rashodi za usluge za redovno poslovanje Uprave	1.513.000,00	717.272,00	47
	323	Rashodi za usluge-radovi redovnog i izvanred.održavanja	30.240.000,00	10.565.907,00	35
	329	Ostali nespomenuti rashodi poslovanja	408.000,00	177.105,00	43
	34	Financijski rashodi	637.062,09	203.138,00	32
	342	Kamate na primljene kredite i zajmove	420.000,00	193.639,00	46
	343	Ostali financijski rashodi	217.062,09	9.499,00	4
	36	POMOĆI	287.000,00	222.084,00	77
	363	Pomoći unutar Opće države	287.000,00	222.084,00	77
	38	Ostali rashodi	180.000,00	98.598,00	55
	381	Tekuće donacije	30.000,00	26.000,00	87
	383	Kazne, penali i naknade štete	150.000,00	72.598,00	48
4		Rashodi za nabavu nefinancijske imovine	2.679.000,00	226.972,00	8
	42	Rashodi za nabavu dugotrajne imovine	2.679.000,00	226.972,00	8
	421	Građevinski objekti	2.660.000,00	196.201,00	7
	422	Postrojenja i oprema	19.000,00	30.771,00	162
5		Izdaci za financijsku imovinu i otplate zajmova	3.560.000,00	1.784.368,00	50
	54	Izdaci za financijsku imovinu i otplate kredita i zajmova	3.560.000,00	1.784.368,00	50
	544	Otplata glavnice primljenih kredita i zajmova	3.560.000,00	1.784.368,00	50
SVEUKUPNO RASHODI			42.209.162,09	15.303.880,00	36

Sastavila: Voditelj odjela:
Nevenka Dobrina, oecc.

Članak 3.

O korištenju sredstava pričuve odlučuje ravnatelj.
Klasa: 340-09/11-01/08
Ur.broj: 2140-12/4-11-5
Pregrada, 20.07.2011.

PREDSJEDNIK UPRAVNOG VIJEĆA
JURICA KRLEŽA, dipl.inž.



**REPUBLIKA HRVATSKA
KRAPINSKO-ZAGORSKA ŽUPANIJA
ŽUPANIJSKA SKUPŠTINA**

KLASA: 400-05/11-01/01
URBROJ: 2140/01-01-11-4
Krapina, __. listopada 2011.

Na temelju članka 111. st. 2. Zakona o proračunu (Narodne novine» br. 87/08.) i članka 17. Statuta Krapinsko - zagorske županije („Službeni glasnik Krapinsko-zagorske županije“ broj 13/01., 5/06., 11/06. - pročišćeni tekst i 14/09.), Županijska skupština Krapinsko - zagorske županije na 13. sjednici održanoj dana __. listopada 2011. godine donijela je

**ODLUKU
o davanju suglasnosti na Polugodišnji izvještaj o izvršenju
Financijskog plana Županijske uprave za ceste
Krapinsko-zagorske županije za 2011. godinu**

I. Daje se suglasnost na Polugodišnji izvještaj o izvršenju Financijskog plana Županijske uprave za ceste Krapinsko-zagorske županije za 2011. godinu, KLASA: 340-09/11-01/08 URBROJ: 2140-12/4-11-5 usvojen na 19. sjednici Upravnog vijeća.

II. Polugodišnji izvještaj iz toč. I. ovog Zaključka nalazi se u privitku i čini njegov sastavni dio.

**PREDSJEDNIK
ŽUPANIJSKE SKUPŠTINE
Višeslav Čuk, dr. med.**

Dostaviti:

1. Županijska uprava za ceste Krapinsko-zagorske županije,
n/p ravnatelja Jasmina Krizmanića, Pregrada, J. Leskovara 40/1,
2. Upravni odjel za gospodarstvo i financije, ovdje,
3. «Službeni glasnik KZZ», za objavu,
4. za prilog zapisniku,
5. za Zbirku isprava,
6. Pismohrana.



REPUBLIKA HRVATSKA
KRAPINSKO-ZAGORSKA ŽUPANIJA
Ž U P A N

KLASA: 400-02/11-01/01
URBROJ: 2140/01-02-11-3
Krapina, --. rujna 2011.

ŽUPANIJSKA SKUPŠTINA

**PREDMET: Prijedlog odluke o davanju suglasnosti na Prijedlog
II. izmjena i dopuna Financijskog plana Županijske uprave
za ceste Krapinsko-zagorske županije za 2011. godinu**

Na temelju članka 32. Statuta Krapinsko-zagorske županije («Službeni glasnik Krapinsko-zagorske županije» broj 13/01., 5/06., 11/06.-pročišćeni tekst i 14/09.), **župan Krapinsko-zagorske županije** dana --. rujna 2011. **d o n o s i**

Z A K L J U Č A K

1. Utvrđuje se Prijedlog odluke o davanju suglasnosti na Prijedlog II. izmjena i dopuna Financijskog plana Županijske uprave za ceste Krapinsko-zagorske županije za 2011. godinu.

2. Akti iz toč. 1. ovog Zaključka sastavni su dijelovi istog, te se podnose Županijskoj skupštini na razmatranje i usvajanje.

3. Za izvjestitelja po toč. 1., a vezano za točku 2. ovog Zaključka zadužuje se Jasmin Krizmanić, dipl. ing., ravnatelj Županijske uprave za ceste Krapinsko-zagorske županije.

Ž U P A N
mr. sc. Siniša Hajdaš Dončić

Dostaviti:

1. Županijska skupština,
2. za Zbirku isprava,
3. pismohrana.



REPUBLIKA HRVATSKA
KRAPINSKO-ZAGORSKA ŽUPANIJA
Upravni odjel za gospodarstvo i financije
Klasa: 400-02/11-01/01
Urbroj: 2140/01-04-11-2
Krapina, --. rujna 2011.

ŽUPAN
mr. sc. Siniša Hajdaš Dončić

PREDMET: **Davanje suglasnosti na Prijedlog II. izmjena i dopuna Financijskog plana Županijske uprave za ceste KZZ za 2011. g.**

PRAVNI TEMELJ: Članak 36. Zakona o proračunu ("NN" broj 87/08) i članak 17. Statuta Krapinsko-zagorske županije ("Službeni glasnik KZZ" broj 13/01., 5/06., 11/06. - pročišćeni tekst i 14/09.)

NADLEŽNOST ZA

DONOŠENJE: Županijska skupština

PREDLAGATELJ: Župan

IZVJESTITELJ: Igor Cigula, pročelnik Upravnog odjela za gospodarstvo i financije

OBRAZLOŽENJE: U skladu s člankom 36. Zakona o proračunu ("Narodne novine" broj 87/08.) propisano je da je izvanproračunski korisnik jedinice područne (regionalne) samouprave dužan pripremiti prijedlog financijskog plana i dostaviti ga nadležnom upravnom tijelu Županije. Isto se odnosi i na prijedlog izmjene i dopune financijskog plana. Također je propisano da predstavničko tijelo daje suglasnost na prijedlog financijskog plana odnosno na prijedlog njegove izmjene i dopune.

Dana 16. rujna 2011. godine Županijska uprava za ceste KZZ dostavila je u Upravni odjel za gospodarstvo i financije Prijedlog II. izmjena i dopuna Financijskog plana za 2011. g. s obrazloženjem, te zatražila suglasnost na isti.

Obzirom na navedeno, priloženo dostavljamo Prijedlog II. izmjena i dopuna Financijskog plana Županijske uprave za ceste Krapinsko-zagorske županije za 2011. g. s obrazloženjem, a radi utvrđivanja Prijedloga odluke o davanju suglasnosti na isti. Budući se obrazloženje ravnatelja nalazi u prilogu, nema potrebe za dodatnim objašnjenjima, tim više što će zakonski predstavnik Županijske uprave za ceste usmeno na Kolegiju župana/Sjednici Skupštine dodatno pojasniti razloge II. izmjena i dopuna Financijskog plana. Možemo samo konstatirati da II. Prijedlogom izmjena i dopuna Financijskog plana prihodi ostaju na prvobitno planiranoj razini, a rashodi rastu za 7% (2,5 milijuna kn).

Predlaže se Županu da utvrdi Prijedlog odluke o davanju suglasnosti na Prijedlog II. izmjena i dopuna Financijskog plana Županijske uprave za ceste KZZ za 2011. g. i isti prosljedi Županijskoj skupštini na prihvaćanje.

PROČELNIK
Igor Cigula, dipl. oec.

Prilog:

1. Prijedlog II. izmjena i dopuna Financijskog plana za 2011. g. s obrazloženjem,
2. Prijedlog odluke.

KLASA: 340-09/11-01/08
URBROJ:2140-12-04/1-11-8
Pregrada,15.9.2011.

ŽUPAN
ŽUPANIJSKA SKUPŠTINA
KRAPINSKO ZAGORSKE ŽUPANIJE

PREDMET: *Obrazloženje uz prijedlog II. izmjena i dopuna Financijskog plana Županijske uprave za ceste za 2011. godinu*

II izmjene i dopune Financijskog plana Županijske uprave za ceste KZZ za 2011. godinu sastoje se iz Općeg i Posebnog dijela Financijskog plana. U Općem dijelu Financijskog plana prihodi i primici, rashodi i izdaci iskazani su na razini ekonomskih klasifikacija odnosno razreda (zbirno).

I Prihodi (razred 6 i 7)

Ukupno planirani prihodi prema prijedlogu izmjena i dopuna Financijskog plana ostaju na razini Plana i iznose 41.011.706,33 kn.

Skupina 61 – prihodi od Poreza – Trošarina veći su za 5% u odnosu na plan ili 500.000,00 kn. Ovo povećanje planira se po posebnoj Odluci resornog Ministra za interventne zahvate na ŽC i LC.

Skupina 63 –Tekuće pomoći iz Županijskog proračuna brišu se iz plana.

Skupinu 64 - Prihode od imovine čine Naknade za ceste, manje su za 400.000,00 kn ili 1% od plana. Prihodi od financijske imovine odnosno od kamata na depozite planiraju se za 50% ili za 30.000,00 kn više.

Skupina 65 - Prihodi od administrativnih pristojbi i po posebnim propisima čine manji dio financijskog plana i njihovo ostvarenje ovisi o strankama u postupku. Ovi prihodi planiraju se više za 68% ili 40.000,00 i to s naslova naknada šteta od osiguranja.

Skupina 72 - Prihodi od prodaje financijske imovine, planirani su od prodaje službenog vozila.

Sukladno utvrđenom prijedlogu prihoda i primitaka, planirani su i rashodi i izdaci Uprave za ceste.

II Rashodi (razred 3)

Ukupni rashodi poslovanja u prijedlogu Izmjena i dopuna financijskog plana veći su u odnosu na plan za 7% ili 2.516.220,00 kuna, a čine ih:

2.1. Rashodi za zaposlene (skupina 31)

Rashodi za zaposlene s pripadajućim doprinosima i materijalnim obvezama radnicima ostaju na razini plana

2.2. Materijalni rashodi (skupina 32)

Ukupni materijalni rashodi povećani su ukupno za 8% ili 2.692.500,00 kn.

Materijalne rashode čine računi:

321 - Naknada troškova zaposlenima odnosi se na službena putovanja, prijevoz na posao s posla, stručna usavršavanja, stručni ispiti, manja je 4% u odnosu na plan.

322 - Rashodi za materijal i energiju su pozicije uredskog materijala, električne energije, goriva, sitnog inventara i auto-guma, zaštitne i radne odjeće, veći su 28% ili 79.000,00 kn.

323 - Ovu skupinu računa čine

a) Rashodi za usluge - radove redovitog i izvanrednog održavanja županijskih i lokalnih cesta kroz koje se vodi osnovna djelatnost Uprave

- Redovito održavanje županijskih i lokalnih cesta
- Izvanredno održavanje cesta - presvlačenje kolnika i nogostupa
- Izvanredno održavanje ostalih kapitalnih objekata (*sanacija propusta i mostova, sanacija klizišta*)
- Priprema projektne dokumentacije za izvanredno održavanje
- Izvanredno održavanje – *stručni nadzor*
- Ostale usluge održavanja cesta (*oprema cesta pri pružnim prijelazima -led diode, strojna sanacija pukotina, izmiještanje plinovoda, vodovoda, el. stupova, odnosno komunalne infrastrukture*)

Rashodi ove skupine povećani su 9% odnosno 2.625.000,00 kn, radi rasporeda sredstava iz skupine

421 - Građenje objekata, koji se neće izvoditi.

b) Ostali rashodi za redovno poslovanje Uprave

- Rashodi za usluge, telefona, pošte, prijevoza
- Usluge promidžbe i informiranja, koje čine objave oglasa u NN sukladno ZOJN, usluge informiranja- Radio, prospekti,
- Komunalne usluge su usluge opskrbe vodom, odvoza smeća i vodopravna naknada koja se plaća za uređenje voda prema površini javnih cesta.
- Zakupnine i najamnine
- Zdravstvene usluge - liječnički pregled zaposlenika
- Intelektualne i osobne usluge odnose se na usluge odvjetnika koji zastupaju Upravu pred sudovima.
- Računalne usluge odnose se na održavanje računalnih programa i računalne opreme.
- Ostale usluge - odnose se na usluge pri registraciji službenih vozila i usluga naplate cestarine.

Ovi rashodi korigirani su unutar odjeljka na više manje, te u skupini ostaju na razini plana.

329 - Ostali nespomenuti rashodi poslovanja su:

- Naknade članovima upravnog vijeća,
- Premije osiguranja - odnose se na obvezna i kasko osiguranja za službena vozila, osiguranje odgovornosti iz djelatnosti, osiguranje za štete nastale od naleta divljači.
- Reprezentacija
- Članarine se odnose na članarinu u Udruzi ŽUC-eva, Stručna udruga VIA-VITA, i sl.

Ova skupina rashoda ostaje na razini plana.

2.3. Financijski rashodi (podskupina 34)

342 i 343 Kamate na primljene zajmove i Ostali financijski rashodi - bankarske i usluge platnog prometa, takse za uknjižbu cestovnog zemljišta i tekuća pričuva manji su za 26%, zbog rasporeda tekuće pričuve na radove.

2.4. Pomoći (podskupina 36)

363 - Pomoći unutar općeg proračuna povećana su za 54% odnosno 156.000,00 kn, radi otkupa zemljišta za most Miljanu i sufinanciranje Županiji za geodetske podloge i interpelacijske table.

2. 5. Ostali rashodi (podskupina 38)

381 i 383 Tekuće donacije i Ostali rashodi - troškovi sudskih postupaka radi naknada šteta po pravomoćnim sudskim odlukama povećani su 11% ili 20.000,00 kn.

III. Rashodi za nabavu nefinancijske imovine (razred 4)

2. 6 . Rashodi za nabavu nefinancijske imovine

421 -Građevinski objekti – u skupini je bila planirana izgradnja mosta u Konjščini, te izgradnja autobusnog ugibališta na ŽC 2195, objekti se neće izvoditi već su sredstva. planirana na ovoj skupini raspoređena na radove u skupini 323 - Rashodi za usluge - radove redovitog i izvanrednog održavanja županijskih i lokalnih cesta
U skupini ostaje građenje odvojka pristupne ceste aerodromu - II faza.

422 -Rashodi za nabavu nefinancijske imovine - odnose se na nabavu računala i računalne opreme, te nabavu i ugradnju kontrolnih i mjernih uređaja u službena vozila.

426 – Rashodi za nabavu računalnih programa.

IV. Izdaci za financijsku imovinu i otplate zajmova (razred 5)

U skupini 54 - Izdaci za otplatu glavnice primljenih zajmova veći su 1% plana, (otplata glavnice u EUR-ima na dan dospjeća kredita), zajedno s pripadajućim kamatom 342- Kamate na primljene zajmove čine 10% Plana.

Ukupni rashodi u skupini **323** - Usluge tekućeg i investicijskog održavanja, **363** - Pomoći unutar općeg proračuna i **421** – Građenje, te razred **54** - Izdaci za otplate kredita s pripadajućom kamatom **54** - u ukupnom iznosu od 37.198.000,00 planiraju se utrošiti u osnovnu djelatnost Uprave za ceste i sudjeluju s 91% u ukupnim приходima odnosno rashodima Uprave za ceste.

Nespomenute pozicije unutar bilance rashoda i izdataka zadržane su u okviru prvobitnog plana.

Sastavila:

Voditelj odjela

Nevenka Dobrina, oecc.

RAVNATELJ
Jasmin Krizmanić, dipl. inž.

Na temelju članka 4. i 36 Zakona o proračunu ("Narodne Novine" 87/08) i članka 12. Statuta Županijske uprave za ceste Krapinsko-zagorske županije, Klasa:340-09/06-09/03; Urbroj:2140-12-06-09-1, (Sl.gl.KZŽ br. 09/06, od 30.05.2006.g) i izmjeni Statuta Županijske uprave za ceste Krapinsko-zagorske županije, Klasa:340-09/10-09/03; Urbroj:2140-12-10-09-1 od 06.04.2010. godine, Upravno vijeće Županijske uprave za ceste na svojoj 19. sjednici donosi

**PRIJEDLOG II izmjena i dopuna FINACIJSKOG PLANA
ŽUPANIJSKE UPRAVE ZA CESTE ZA 2011. GODINU**

Članak 1.

Prijedlog II izmjena i dopuna Financijskog plana Županijske uprave za ceste Krapinsko-zagorske županije za 2011. godinu" sadrži kako slijedi:

I. OPĆI DIO

A. RAČUN PRIHODA I RASHODA

EKONOMSKA KLASIFIKACIJA		I Izmjena PLANA 2011	II Izmjena PLANA 2011	posto
6	PRIHODI POSLOVANJA	41.022.486,33	40.996.706,33	100
7	PRIHODI OD PRODAJE NEFINACIJSKE IMOVINE	0,00	15.000,00	0
	UKUPNI PRIHODI	41.022.486,33	41.011.706,33	100
3	RASHODI POSLOVANJA	36.020.162,09	38.486.382,09	107
4	RASHODI ZA NABAVU NEFINACIJSKE IMOVINE	2.629.000,00	137.000,00	5
	RAZLIKA - VIŠAK/MANJAK	2.373.324,24	2.388.324,24	101

B. RAČUN FINANCIRANJA

8	PRIMICI OD FINACIJSKE IMOVINE I ZADUŽIVANJA	0,00	0,00	0
5	IZDACI ZA NEFINACIJSKU IMOVINU I OTPLATE ZAJMOVA	3.560.000,00	3.575.000,00	100
	NETO ZADUŽIVANJE/FINANCIRANJE	-3.560.000,00	-3.575.000,00	100

C. MANJAK/VIŠAK SREDSTVA IZ PRETH.GODINA

RASPOLOŽIVA SREDSTVA IZ PRETHODNE GODINE	1.186.675,76	1.186.675,76
--	---------------------	---------------------

VIŠAK/MANJAK + NETO FINANCIRANJE + RASPOLOŽIVA SREDSTA IZ PRETHODNE GODINE	0,00	-0,00
---	-------------	--------------

II. POSEBNI DIO

Članak 2.

RASPORED PRIHODA, RASHODA I IZDATAKA ISKAZANIH PO SKUPINAMA RAČUNSKOG PLANA
ŽUPANIJSKE UPRAVE ZA CESTE KRAPINSKO-ZAGORSKE ŽUPANIJE za 2011. GODINU

PRIHODI I PRIMICI			I izmjena PLANA 2011	II izmj. PLANA 2011	Posto
6		PRIHODI POSLOVANJA	41.022.486,33	40.996.706,33	100
	61	Prihodi od poreza	9.544.486,33	10.044.486,33	105
	614	Porezi na robu i usluge	9.544.486,33	10.044.486,33	105
	63	Pomoći od subjek.unutar opće države	200.000,00	0,00	0
	633	Pomoći iz proračuna	200.000,00	0,00	0
	64	Prihodi od imovine	31.213.000,00	30.843.000,00	99
	641	Prihodi od financijske imovine	60.000,00	90.000,00	150
	642	Prihodi od nefinancijske imovine	31.153.000,00	30.753.000,00	99
	65	Prihodi od administ.pristojbi i po posebnim propisima	65.000,00	109.220,00	168
	652	Prihodi po posebnim propisima	65.000,00	109.220,00	168
7		Prihodi od prodaje nefinancijske imovine	0,00	15.000,00	#DIV/0!
	72	Prihodi od prodaje dugotrajne imovine	0,00	15.000,00	#DIV/0!
	723	Prijevozna sredstva u cestovnom prometu	0,00	15.000,00	#DIV/0!
SVEUKUPNO PRIHODI I PRIMICI			41.022.486,33	41.011.706,33	100
Višak sredstava iz prethodne godine za raspored			1.186.675,76	1.186.675,76	100
Ukupna sredstva za raspored			42.209.162,09	42.198.382,09	100

RASHODI I IZDACI			I izmjena PLANA 2010	II izmj. PLANA 2011	posto
3		Rashodi poslovanja	35.970.162,09	38.486.382,09	107
	31	Rashodi za zaposlene	2.262.600,00	2.266.600,00	100
	311	Plaće	1.895.000,00	1.895.000,00	100
	312	Ostali rashodi za zaposlene	45.000,00	45.000,00	100
	313	Doprinosi na plaće	322.600,00	326.600,00	101
	32	Materijalni rashodi	32.603.500,00	35.296.000,00	108
	321	Naknade troškova zaposlenima	161.500,00	155.000,00	96
	322	Rashodi za materijal i energiju	281.000,00	360.000,00	128
	323	Rashodi za usluge radovi redovnog i izvanred.održavanja	30.240.000,00	32.865.000,00	109
	323	Rashodi za usluge - za redovno poslovanje uprave	1.513.000,00	1.508.000,00	100
	329	Ostali nespomenuti rashodi poslovanja	408.000,00	408.000,00	100
	34	Financijski rashodi	637.062,09	470.782,09	74
	342	Kamate na primljene zajmove	420.000,00	420.000,00	100
	343	Ostali financijski rashodi i tekuća pričuva	217.062,09	50.782,09	23
		POMOĆI	287.000,00	253.000,00	88
	363	Pomoći unutar Opće države	287.000,00	253.000,00	88
		Ostali rashodi	180.000,00	200.000,00	111
	381	Tekuće donacije	30.000,00	50.000,00	167
	383	Kazne, penali i naknade štete	150.000,00	150.000,00	100
4		Rashodi za nabavu nefinancijske imovine	2.679.000,00	137.000,00	5
	42	Rashodi za nabavu dugotrajne imovine	2.679.000,00	137.000,00	5
	421	Građevinski objekti	2.660.000,00	85.000,00	3
	422	Postrojenja i oprema	19.000,00	37.000,00	195
	426	Ulaganja u računalne programe	0,00	15.000,00	#DIV/0!
5		Izdaci za financijsku imovinu i otplate zajmova	3.560.000,00	3.575.000,00	100
	54	Izdaci za otplatu glavnice primljenih zajmova	3.560.000,00	3.575.000,00	100
	544	Otplata glavnice primljenih zajmova	3.560.000,00	3.575.000,00	100
SVEUKUPNO RASHODI			42.209.162,09	42.198.382,09	100

Sastavila: Voditelj odjela
Nevenka Dobrina, oec.

Članak 3.

O korištenju sredstava pričuve odlučuje ravnatelj.

Klasa: 340-09/11-01/08
Ur.broj: 2140-12-04/1-11-7
Pregrada, 15. rujna 2011.

PREDSJEDNIK UPRAVNOG VIJEĆA
JURICA KRLEŽA, dipl.inž.



REPUBLIKA HRVATSKA
KRAPINSKO-ZAGORSKA ŽUPANIJA
ŽUPANIJSKA SKUPŠTINA

KLASA: 400-02/11-01/01

URBROJ: 2140/01-01-11-4

Krapina, --. listopada 2011.

Na temelju članka 36. st. 3. Zakona o proračunu („Narodne novine“ broj 87/08.) i članka 17. Statuta Krapinsko-zagorske županije («Službeni glasnik Krapinsko-zagorske županije» broj 13/02., 5/06., 11/06.-pročišćeni tekst i 14/09.), Županijska skupština Krapinsko-zagorske županije na 13. sjednici održanoj dana --. listopada 2011. godine, donijela je

ODLUKU

**o davanju suglasnosti na Prijedlog II. izmjena i dopuna Financijskog plana
Županijske uprave za ceste Krapinsko-zagorske županije za 2011. godinu**

I.

Daje se suglasnost na Prijedlog II. izmjena i dopuna Financijskog plana Županijske uprave za ceste Krapinsko-zagorske županije za 2011. godinu KLASA: 340-09/11-01/08 URBROJ: 2140-12-04/1-11-7 utvrđen na 19. sjednici Upravnoga vijeća dana 15. rujna 2011. godine.

II.

Ova Odluka stupa na snagu danom objave u «Službenom glasniku Krapinsko-zagorske županije».

PREDSJEDNIK
ŽUPANIJSKE SKUPŠTINE
Višeslav Ćuk, dr. med.

Dostaviti:

1. Županijska uprava za ceste,
Pregrada, Janka Leskovara 40/1,
2. «Službeni glasnik Krapinsko-zagorske županije»,
za objavu,
3. Upravni odjel za gospodarstvo i financije,
4. za prilog zapisniku,
5. za zbirku isprava,
6. Pismohrana.



REPUBLIKA HRVATSKA
KRAPINSKO-ZAGORSKA ŽUPANIJA
Ž U P A N

Klasa: 350-01/11-01/133
Urbroj: 2140/01-02-11-3
Krapina, 27. rujna 2011.

ŽUPANIJSKA SKUPŠTINA

**PREDMET: Izvješće o stanju u prostoru Krapinsko-zagorske
županije za razdoblje 2007.-2010. godine**

Na temelju članka 32. Statuta Krapinsko-zagorske županije („Službeni glasnik Krapinsko-zagorske županije“ broj 13/01., 5/06., 11/06.-pročišćeni tekst i 14/09.) **župan Krapinsko - zagorske županije** dana 27. rujna 2011. godine donosi

Z A K L J U Č A K

1. Utvrđuje se Prijedlog odluke o usvajanju Izvješća o stanju u prostoru Krapinsko-zagorske županije za razdoblje 2007.- 2010. godine.
2. Prijedlog odluke i Izvješće o stanju u prostoru Krapinsko-zagorske županije za razdoblje 2007.-2010. godine nalaze se u privitku i čine sastavni dio ovog Zaključka, te se upućuju Županijskoj skupštini na razmatranje i usvajanje.
3. Za izvjestitelje se zadužuju mr. sc. Stjepan Bručić dipl. ing., pročelnik Upravnog odjela za prostorno uređenje, gradnju i zaštitu okoliša i Snježana Žigman, dipl. ing., ravnateljica Zavoda za prostorno uređenje Krapinsko-zagorske županije.

Ž U P A N
mr. sc. Siniša Hajdaš Dončić

Dostaviti:

1. Županijska skupština,
2. Za Zbirku isprava,
3. Pismohrana.

**REPUBLIKA HRVATSKA
KRAPINSKO-ZAGORSKA ŽUPANIJA**

**Upravni odjel za prostorno uređenje,
gradnju i zaštitu okoliša**

KLASA: 350-01/11-01/133

URBROJ: 2140/01-07/1-11-2

Krapina, 22. rujna 2011.

**ŽUPAN
ŽUPANIJSKA SKUPŠTINA**

PREDMET: Izvješće o stanju u prostoru Krapinsko-zagorske županije za razdoblje 2007.- 2010. godine

PRAVNI TEMELJ: Čl. 47. Zakona o prostornom uređenju i gradnji («Narodne novine» broj 76/07., 38/09., 55/11. i 90/11.) i čl. 17. Statuta Krapinsko-zagorske županije («Službeni glasnik Krapinsko-zagorske županije», broj 13/01., 5/06., 11/06. - pročišćeni tekst i 14/09.).

NADLEŽNOST ZA

DONOŠENJE: Županijska skupština

PREDLAGATELJ: Župan

IZVJESTITELJ: Stjepan Bručić, pročelnik Upravnog odjela za prostorno uređenje, gradnju i zaštitu okoliša

OBRAZLOŽENJE: Poslovi iz djelokruga Zavoda za prostorno uređenje Krapinsko-zagorske županije (u daljnjem tekstu: Zavod) utvrđeni su odredbama Zakona o prostornom uređenju i gradnji, Odluke o osnivanju Zavoda («Službeni glasnik Krapinsko-zagorske županije» broj 4/08. i 30/09.), Statuta Zavoda («Službeni glasnik Krapinsko-zagorske županije» broj 10/08. i 5/10. i KLASA: 350-01/08-01/17, URBROJ: 2140-20-01-08-03) te Programom rada Zavoda.

Predmetno Izvješće o stanju u prostoru Krapinsko-zagorske županije za razdoblje 2007.-2010. godine Zavod je izradio temeljem čl. 38. Zakona o prostornom uređenju i gradnji a sukladno Pravilniku o sadržaju i obveznim prostornim pokazateljima o stanju u prostoru («Narodne novine» broj 114/10. i 141/10.).

Člankom 47. Zakona propisano je da se Izvješće podnosi Županijskoj skupštini na razmatranje i usvajanje, te se predlaže županu da utvrdi Prijedlog odluke a Županijskoj skupštini da Prijedlog prihvati i donese Odluku o usvajanju Izvješća o stanju u prostoru Krapinsko-zagorske županije za razdoblje 2007. - 2010. godine, u tekstovima kao u prilogu.

OSVRT NA POTREBNA FINANCIJSKA SREDSTVA: Izrada Izvješća odnosno provedba Odluke ne iziskuje angažman proračunskih sredstava Županije.

**PROČELNIK
mr. sc. Stjepan Bručić, dipl.ing.građ.**

Prilog:

- Izvješće o stanju u prostoru Krapinsko-zagorske županije za razdoblje 2007.-2010. godine,
- Prijedlog zaključka župana,
- Prijedlog odluke.

**ZAVOD ZA PROSTORNO UREĐENJE
KRAPINSKO-ZAGORSKE ŽUPANIJE**

**IZVJEŠĆE O STANJU U PROSTORU
KRAPINSKO-ZAGORSKE ŽUPANIJE
2007. - 2010.**

Krapina, rujan 2011.

KRAPINSKO - ZAGORSKA ŽUPANIJA

IZVJEŠĆE O STANJU U PROSTORU KRAPINSKO-ZAGORSKE ŽUPANIJE 2007. - 2010.

NOSITELJ IZRADE:

Upravni odjel za prostorno uređenje, gradnju i zaštitu okoliša Krapinsko-zagorske županije

IZRAĐIVAČ: Javna ustanova Zavod za prostorno uređenje Krapinsko-zagorske županije

RAVNATELJICA: Snježana Žigman, dipl.ing.građ.

VODITELJ IZRADE IZVJEŠĆA O STANJU U PROSTORU:

Željko Kapelac, dipl.ing.arh. ovl.arh.urb.

STRUČNI TIM U IZRADI IZVJEŠĆA:

Tea Erceg, dipl.ing.arh. ovl.arh.

Snježana Žigman, dipl.ing.građ.

Dubravko Kolar, dipl.ing.građ.

Ana Zubić, dipl.oecc.

Ankica Seljan, ing.građ.

SADRŽAJ

UVOD	5
I. ANALIZA STANJA I TRENDOVA PROSTORNOG RAZVOJA	7
1. Opći činitelji razvojnih kretanja u prostoru	7
1.1. Demografska obilježja	7
Tablica 1. Stanovništvo i gustoća naseljenosti JLS Krapinsko-zagorske županije	7
Tablica 2. Indeks kretanja broja stanovnika	8
Tablica 3. Prirodno kretanje stanovništva	8
Tablica 4. Starost i spol stanovništva	9
Tablica 5. Pohađanje škole	9
Tablica 6. Migracije stanovništva	9
Tablica 7. Stanovništvo prema aktivnosti	9
Tablica 8. Kućanstva i broj članova	10
Tablica 9. Poljoprivredno stanovništvo	10
1.2. Regionalna socijalno gospodarska struktura	10
Tablica 10. Aktivno, zaposleno, nezaposleno stanovništvo	10
Tablica 11. Dnevne migracije	11
1.3. Struktura korištenja površina i zemljišta u županiji	11
Tablica 12. Korištenje zemljišta	11
1.4. Sustav središnjih naselja prema veličini i funkciji	12
Tablica 13. Naselja	12
Tablica 14. Urbana područja Krapinsko - zagorske županije	13
1.5. Struktura površina postojećih naselja i površina za razvoj naselja	14
Tablica 15. Pregled površina građevinskih područja po gradovima i općinama	15
1.6. Stanovanje	16
Tablica 16. Stanovi i kuće za odmor	16
1.7. Društvena infrastruktura	16
Tablica 17. Broj učenika osnovnih i srednjih škola u KZŽ	16
Tablica 18. Zdravstvene ustanove	17
Tablica 19. Primarna zdravstvena zaštita	17
Tablica 20. Socijalna skrb	17
Tablica 21. Broj bolničkih postelja	17
Tablica 22. Sudstvo i odvjetništvo	18
1.8. Gospodarske djelatnosti u prostoru s osnova ekološki održive namjene prostora izvan naselja	18
Tablica 23. Poljoprivredno zemljište prema kategorijama	18
Tablica 24. Poljoprivredno zemljište po kućanstvu	18
Tablica 25. Eksploatacija mineralnih sirovina	19
Tablica 26. Izvorišta i zone sanitarne zaštite	20
1.9. Struktura izdvojenih površina za razvoj izvan naselja	20
Tablica 27. Površine gospodarskih zona po gradovima i općinama Krapinsko-zagorske županije	21
2. OPREMLJENOST PROSTORA JAVNOM I KOMUNALNOM INFRASTRUKTUROM	22
3. ZAŠTITA I KORIŠTENJE POSEBNO VRIJEDNIH PROSTORA	32
3.1 Zaštita prirodnih vrijednosti i očuvanje biološke raznolikosti	32

Tablica 28. Zaštićene prirodne vrijednosti Krapinsko - zagorske županije	33
3.2 Zaštita i očuvanje kulturne baštine	34
Tablica 29. Kulturna dobra prema kategorijama	34
4. PODRUČJA OD POSEBNOG DRŽAVNOG INTERESA I OBILJEŽJA.....	34
5. ZAŠTITA OKOLIŠA U PROSTORNOM UREĐENJU	36
Tablica 30. Službena odlagališta otpada u Krapinsko-zagorskoj županiji	36
Tablica 31. Postupci procjene utjecaja na okoliš u Krapinsko-zagorskoj županiji:.....	37
6. SUSTAV PROSTORNOG UREĐENJA	38
II. ANALIZA PROVEDBE DOKUMENATA PROSTORNOG UREĐENJA I DRUGIH RAZVOJNIH DOKUMENATA I PROGRAMA	39
Tablica 32. Pregled važeće prostorno-planske dokumentacije po gradovima i općinama Krapinsko-zagorske županije:	42
Tablica 33. Rješeni predmeti (Ured državne uprave u Krapinsko-zagorskoj županiji, Služba za prostorno, uređenje, zaštitu okoliša i graditeljstvo (2002. - 2007.)).....	45
III. OCJENA STANJA I PRIJEDLOZI ZA UNAPRJEĐENJE PROSTORNOG RAZVOJA S PLANOM AKTIVNOSTI I PRIJEDLOG POKAZATELJA ZA NAREDNO RAZDOBLJE	46

UVOD

1. Osnova i ciljevi izrade Izvešća

Zakonom o prostornom uređenju i gradnji (Narodne novine, br. 76/07; 38/09, 55/11 i 90/1., u daljnjem tekstu: Zakon) člankom 47. određena je izrada Izvešća o stanju u prostoru za područje Županije kao dokumenta praćenja stanja u prostoru (u daljnjem tekstu Izvešće) za četverogodišnje razdoblje.

Izvešće sadrži analizu stanja i trendova prostornog razvoja na temelju obveznih prostornih pokazatelja o stanju u prostoru, analizu provođenja dokumenata prostornog uređenja i drugih dokumenata te ocjenu stanja i prijedloge za unapređenje prostornog razvoja s planom aktivnosti i prijedlogom prostornih pokazatelja za naredno razdoblje.

Izvešće razmatra predstavničko tijelo županije te se isto objavljuje u službenom glasilu županije.

Temeljem članka 38. Zakona, Izvešće izrađuje Zavod za prostorno uređenje županije.

Pravilnik o sadržaju i obveznim prostornim pokazateljima izvešća o stanju u prostoru (Narodne novine br.114/10), određuje sadržaj i obvezne prostorne pokazatelje o stanju u prostoru te druge zahtjeve u vezi s praćenjem stanja u području prostornog uređenja.

Odredbe Pravilnika primjenjuju se u postupku izrade Izvešća o stanju u prostoru Republike Hrvatske, županija, Grada Zagreba, velikih gradova, gradova i općina.

2. Okvir prostornog razvoja u razdoblju za koje se izrađuje Izvešće

Prostor Županije uređuje se, razvija i štiti na temelju planskih postavki i smjernica prostornog razvoja određenih Prostornim planom Krapinsko-zagorske županije izrađenim u skladu s važećim dokumentima državne razine odnosno Strategijom prostornog uređenja Republike Hrvatske i Programom prostornog uređenja Republike Hrvatske („Narodne novine broj 50/99) te prostornim planovima uređenja jedinica lokalne samouprave u skladu s prepoznatim potrebama, a na temelju raspoloživih resursa.

Prostorni razvoj definiran prostorno-planskom dokumentacijom u proteklom razdoblju temelji se na slijedećim polazištima:

- Glavna okosnica razvoja je autocesta Zagreb - Krapina - Macelj (E-59), te povezanost područja brzim cestama: zagorska brza cesta: Krapina (čvor Đurmanec) / ili Sv. Križ Začretje - Lepoglava - Ivanec - Varaždin i zasljemenska brza cesta: Mokrice (spoj na autocestu te dalje dolinom rijeke Krapine - područjem grada Oroslavja, općina Donje i Gornje Stubice uz mogućnost prijelaza na područje grada Zaboka i općine Bedekovčine) - Zlatar Bistrica - Marija Bistrica - Laz - Popovec, kao primarne cestovne mreže utvrđene Strategijom i Programom prostornog uređenja Republike Hrvatske i Strategijom prometnog razvitka Republike Hrvatske. Planom se dalje utvrđuje ostali koridor brze ceste Zlatar Bistrica (spoj na brzu cestu) - Konjščina – Hrašćina – Budinščina – Breznički Hum sa alternativom Konjščina - Komin (spoj na autocestu Zagreb - Varaždin) te koridori drugih prometnica važnih za prostor županije: spojna cesta D24 Zabok - D1 Krapina, Zlatar Bistrica (spoj na brzu cestu) - Zlatar - Novi Golubovec; Tuheljske Toplice (spoj na državnu cestu D - 205) - Marinec - Sopot - Prišlin - Republika Slovenija, te planirane turističke ceste (podsljemenska i južna Ivančica) i ostalih prometnica nužnih za povezivanje i razvoj područja.
- Cestovni tunel kroz Medvednicu sa izlazom na području općine Stubičke Toplice te povezivanje istog sa brzom cestom Mokrice - Marija Bistrica predstavlja novi okvir za cjelokupno planiranje na području gradova i općina u podsljemenskom prostoru.
- Pravac željezničke pruge prema Beču, povezivanje Krapinsko-zagorske županije sa Varaždinskom županijom prugom Krapina-Lepoglava-Varaždin te prigradska željeznička veza Zagreb-Stubičke Toplice, također daje osnovu za pravilniju valorizaciju i razvoj područja uz poboljšanje voznih karakteristika. Potrebna rekonstrukcija željezničke pruge Savski Marof – Kumrovec – Zagorska Sela – Plavić i dionice pruge Đurmanec - Hum na

Sutli - granica Republike Slovenije te njihovom valorizacijom, također će omogućiti razvoj i poboljšanje prometne povezanosti pograničnog područja.

- Značaj zračnog prometa i potreba izgradnje zračne luke
- Prostor Krapinsko-zagorske županije se nalazi u užem utjecajnom i gravitacijskom području grada Zagreba.
- Razmještaj naselja urbanog karaktera i ostalih većih naselja osnova su uspostavi inicijalnih žarišta u prostoru, odnosno osnova policentričnog razvoja prostora županije.
- Područje Krapinsko-zagorske županije pripada u prostornu cjelinu Medvednice, Maceljskog gorja, Strahinjščice i Ivanščice i predstavlja područje izuzetne krajobrazne i biološke raznolikosti te je pogodno za rekreaciju i turizam uz poštivanje mjera zaštite prirode i okoliša. Uz Medvednicu koja je proglašena Parkom prirode za područje dijela Krapinsko – zagorske županije provodi se sukladno strateškim ciljevima Nacionalne strategije i akcijskim planom zaštite biološke i krajobrazne raznolikosti RH stručno vrednovanje sa ciljem zakonske zaštite područja Hrvatskog zagorja, a koje uključuje Maceljsku goru, Strahinjščicu i Ivanščicu (te Ravnu goru i Bednjanski kraj u Varaždinskoj županiji).
- Krapinsko-zagorska županija obiluje prirodnim vrijednostima te nizom raznovrsnih, naslijeđenih i atraktivnih kulturno-povijesnih vrijednosti (pretežno arhitektonsko-ambijentalnog značaja), te su naglašene mogućnosti razvoja zdravstveno-rekreacijskog, vjerskog i ruralnog turizma.
- U strukturi proizvodnih djelatnosti radi se uglavnom o niskoakumulativnim i radno intenzivnim proizvodnjama, a industrijske zone (radne zone) razvijaju se i nastaju u organskoj vezi sa već razvijenim industrijskim centrima, no postoji i težnja planiranja novih radnih zona obzirom na administrativnu podjelu i potrebe gradova i općina za razvojem svojeg područja.
- Poljoprivredno zemljišni i šumski fond, izvori pitke vode, termalni izvori te ostali nemetalni resursi čine osnovnu strukturu prirodnih bogatstava.
- Intenzifikacija poljoprivredne proizvodnje, selektivni pristup razvoju pojedinih kultura i aktivnosti, te uređivanja poljoprivrednog zemljišta uz zaštitu poljoprivrednih površina i sprječavanja korištenja u nepoljoprivredne svrhe.
- Krapinsko-zagorska županija jedna je od najgušće naseljenih krajeva u Državi, a u koncepciji razmještaja središnjih naselja, u cilju policentričnog razvoja označena je Krapina kao regionalno središte (razvojno središte), Zabok kao manje regionalno središte (manje razvojno središte); područna i lokalna središta (malo razvojno središte): Bedekovčina, Donja Stubica, Hum na Sutli, Klanjec, Konjščina, Krapinske Toplice, Marija Bistrica, Oroslavje, Pregrada, Stubičke Toplice, Sv. Križ Začretje, Zlatar, Zlatar Bistrica; mala lokalna središta (ostala općinska sjedišta i druga inicijalna razvojna središta), te ostala manja naselja - sela, koja je potrebno revitalizirati prema tipu revitalizacije. Mogućnost konurbacije moguća je na potezu Krapina-Zabok, a već gotovo ostvarena na potezu Oroslavje - Stubičke Toplice - Donja Stubica - Gornja Stubica.
- Krapinsko-zagorska županija granično je područje sa Republikom Slovenijom koja je članica EU. Pogranična područja županije vezana su uz pojedine projekte susjedne države te se očekuje daljnja suradnja i sudjelovanje u zajedničkim projektima
- Elementi od važnosti za programiranje i dimenzioniranje u prostoru su demografska kretanja i procjene. Demografske analize ukazuju na negativni priraštaj sa tendencijom negativnog rasta te na staru populaciju. Pojedina područja imaju karakteristiku izrazite depopulacije (pogranična područja).

I. ANALIZA STANJA I TRENOVA PROSTORNOG RAZVOJA

1. Opći činitelji razvojnih kretanja u prostoru

1.1. Demografska obilježja

Prostorno planska dokumentacija u razdoblju donošenja Prostornog plana Krapinsko-zagorske županije, koristila je podatke o broju stanovništva prema popisu 1991. Iz podataka popisa 2001., a posebno popisa 2011. godine, vidljivo je da gotovo sve jedinice lokalne samouprave bilježe pad broja stanovnika čime se ujedno smanjuje i gustoća naseljenosti. Obzirom da se planske postavke temelje na projekcijama budućeg broja stanovnika, a za pretpostaviti je daljnji pad broja stanovnika, potrebno je iste planirati prema relevantnim pokazateljima.

Tablica 1. Stanovništvo i gustoća naseljenosti JLS Krapinsko-zagorske županije

STANOVNIŠTVO I GUSTOĆA NASELJENOSTI								
	popis 1991.	popis 2001.	popis 2011.	razlika 10 god.	razlika 20 god.	P	stan. / km2	
	1	2	3	3-2	3-1	km2	2001. 2/P	2011. 3/P
DONJA STUBICA	5771	5930	5727	-203	-44	43,48	136	132
KLANJEC	3537	3234	2915	-319	-622	25,52	127	114
KRAPINA	12938	12950	12479	-471	-459	47,54	272	262
OROSLAVJE	6576	6253	6124	-129	-452	31,2	200	196
PREGRADA	7391	7165	6613	-552	-778	67,25	107	98
ZABOK	9394	9365	9051	-314	-343	34,88	268	259
ZLATAR	7040	6506	6094	-412	-946	75,78	86	80
UKUPNO GRADOVI	52647	51403	49003	-2400	-3644	325,65	158	150
BEDEKOVČINA	8773	8482	8079	-403	-694	51,76	164	156
BUDINŠČINA	3150	2793	2520	-273	-630	55,18	51	46
DESINIĆ	3808	3478	2915	-563	-893	45,04	78	65
ĐURMANEC	4759	4481	4226	-255	-533	58,43	77	72
GORNJA STUBICA	6104	5726	5237	-489	-867	49,31	116	106
HRAŠČINA	2061	1826	1603	-223	-458	27,05	67	59
HUM NA SUTLI	5740	5476	5034	-442	-706	36,83	149	137
JESENJE	1839	1643	1551	-92	-288	23,84	69	65
KONJŠČINA	4442	4074	3987	-87	-455	44,17	92	90
KRALJEVEC N/S	1973	1815	1723	-92	-250	26,78	68	64
KRAP. TOPLICE	5987	5744	5358	-386	-629	48,46	119	111
KUMROVEC	1914	1854	1593	-261	-321	17,57	106	91
LOBOR	4028	3669	3217	-452	-811	42,98	85	75
MAČE	2897	2715	2542	-173	-355	27,88	97	91
MARIJA BISTRICA	7095	6612	5954	-658	-1141	71,38	93	83
MIHOVLJAN	2474	2234	1949	-285	-525	24,43	91	80
N. GOLUBOVEC	1206	1073	1004	-69	-202	15,44	70	65
PETROVSKO	3181	3022	2659	-363	-522	18,84	160	141
RADOBOJ	3665	3513	3400	-113	-265	33,21	106	102
STUB. TOPLICE	2528	2752	2814	62	286	27,52	100	102
SV. KRIŽ ZAČRETJE	6774	6619	6150	-469	-624	40,37	164	152
TUHELJ	2161	2181	2099	-82	-62	23,97	91	88
V. TRGOVIŠĆE	5381	5220	4867	-353	-514	46,65	112	104
ZAGORSKA SELA	1332	1197	999	-198	-333	24,68	49	40
ZLATAR BISTRICA	2859	2830	2581	-249	-278	24,91	114	104
UKUPNO OPĆINE	96131	91029	84061	-6968	-12070	906,68	100	93

Izvor: DZS, Popis 2001.;2011.-prvi rezultati

STANOVNIŠTVO I GUSTOĆA NASELJENOSTI								
KRAPINSKO-ZAGORSKA ŽUPANIJA								
	popis 1991.	popis 2001.	popis 2011.	razlika 10 god.	razlika 20 god.	P	stan. / km2	
	1	2	3	3-2	3-1	km2	2001. 2/P	2011. 3/P
SVEUKUPNO	148778	142432	133064	-9368	-15714	1232,33	116	108

Izvor: DZS, Popis 2001. 2011.; DGU PUK Krapina, 2009.

Tablica 2. Indeks kretanja broja stanovnika

INDEKS KRETANJA BROJA STANOVNIKA, INDEKS RASTA BROJA DOMAĆINSTAVA						
godina popisa	1971.	1981.	1991.	2001.	2011.	
broj stanovnika	161247	153567	148779	142432	133064	
indeks kretanja	1,21	1,15	1,12	1,07	1,0	
broj kućanstava	40617	42812	44769	43832	42379	
indeks rasta	0,96	1,01	1,05	1,03	1,0	

Izvor: DZS, Popis 2001.;2011.-prvi rezultati

– Prirodni prirast stanovništva

Tablica 3. Prirodno kretanje stanovništva

PRIRODNO KRETANJE STANOVNIŠTVA										
godina	živorođeni			umrli			prirodni prirast	na 1000 st		
	ukupno	muški	ženski	ukupno	muški	ženski		živorođeni	umrli	prirod. prirast
1990.	1682			2090			-408	11,2	13,9	-2,7
1991.	1698			2382			-684	11,4	15,9	-4,6
1992.	1589			2221			-632	10,6	14,9	-4,2
2002	1296	673	623	2039	1091	948	-743	10,0	14,4	-5,3
2003	1216	639	577	2126	1129	997	-910	8,5	15,0	-6,4
2004	1224	631	593	1973	1010	963	-749	8,6	13,9	-5,3
2005	1228	619	609	1905	958	947	-677	8,6	13,4	-4,8
2006	1204	641	563	1916	995	921	-712	8,4	13,4	-5,0
2007	1206	614	592	1929	972	957	-723	8,4	13,5	-5,1
2008	1285	649	636	2004	1059	945	-719	9,1	14,1	-5,1
2009	1282	677	605	1987	1023	964	-705	9,0	14,0	-5,0

Izvor: DZS, SLJRH

Promatrajući prirodno kretanje stanovništva u Krapinsko-zagorskoj županiji tijekom proteklog razdoblja vidljivo je da je pokazatelj prirodnog prirasta izrazito negativan, posebno u odnosu na 20 godišnje razdoblje.

– Starosno-spolna struktura

Tablica 4. Starost i spol stanovništva

STANOVNIŠTVO PREMA SPOLU I STAROSTI, UDIO U UKUPNOM BROJU STANOVNIKA KZŽ						koeficijent starosti	indeks starenja (% stan. >60 god. u ukup. stan.<20 god.)
1991.	0-19	%	20-59	%	>60	%	
svi	37796	25,6	80098	54,3	29517	20,02	78,10
m	19213	13,0	41562	28,2	11452	7,77	
ž	18583	12,6	38536	26,1	18065	12,25	
<hr/>							
2001.	0-19	%	20-59	%	>60	%	95,70
svi	33643	23,6	76585	53,8	32204	22,61	
m	17242	12,1	40031	28,1	12140	8,52	
ž	16401	11,5	36554	25,7	20064	14,09	

Izvor: DZS, Popis 2001.

Prema dobnim skupinama prevladava stanovništvo od 20-59 godina. Koeficijent starosti (udio stanovnika starijih od 60 godina u ukupnom stanovništvu županije) iznosi 22,6, a indeks starenja (udio stanovnika starijih od 60 godina u ukupnom stanovništvu mlađem od 20 godina) iznosi zabrinjavajućih 95,7 %. Prema podacima popisa 1991. korištenima pri izradi Prostornog plana KZŽ, vidljivo je da najveća razlika iznosi u populaciji od 0-19 godina, koja je u 10 godišnjem razdoblju smanjena za 2%.

– Obrazovna struktura

Tablica 5. Pohađanje škole

STANOVNIŠTVO PREMA POHAĐANJU ŠKOLE									
KZŽ	Spol	Ukupno	%	Osnovna škola	%	Srednje škole	%	Studenti	%
142432	sv.	23.023	16,2	13.639	9,6	6.033	4,2	3.323	2,3
	m	11.593	8,1	7.094	5,0	2.991	2,1	1.492	1,0
	ž	11.430	8,0	6.545	4,6	3.042	2,1	1.831	1,3

Izvor: DZS, Popis 2001.

– Migracijska obilježja

Tablica 6. Migracije stanovništva

STANOVNIŠTVO PREMA MIGRACIJSKIM OBILJEŽJIMA, POPIS 2001.							
Krapinsko zagorska županija	Spol	Ukupan broj stanovnika	Od rođenja stanuje u istom naselju	% ukupnog broja stan.	Doseljeno u naselje stanovanja	% ukupnog broja stan.	nepoznato
	sv.	142.432	85.008	59,7	57.152	40,1	199
	m	69.413	50.898	35,7	18.370	12,9	96
	ž	73.019	34.110	23,9	38.782	27,2	103

Izvor: DZS, Popis 2001.

– Aktivnost stanovništva

Tablica 7. Stanovništvo prema aktivnosti

STANOVNIŠTVO PREMA AKTIVNOSTI			
	spol	broj	% ukupnog br. stan.
Aktivno stan.	svi	69.480	48,8
	m	37.596	26,4
	ž	31.884	22,4
Zaposleni	svi	60.117	42,2
	m	31.981	22,5
	ž	28.136	19,8

Nezaposleni	svi	9.363	6,6
	m	5.615	3,9
	ž	3.748	2,6
Neaktivni	svi	72.778	51,1
	m	31.718	22,3
	ž	41.060	28,8
Nepoznato		174	0,1

Izvor: DZS, Popis 2001.

– Razmještaj i struktura domaćinstava

Tablica 8. Kućanstva i broj članova

KUĆANSTVA PREMA VELIČINI, TIPU I BROJU ČLANOVA, POPIS 2001					
Krapinsko-zagorska županija	Ukupno	Privat. kućanstva	Instituc. kućanstva	nastanj. stanovi	prosj. broj članova kućan.
	1	2	3	4	br.osoba/4
Broj kućanstava	43.850	43.832	18	48780	
Broj osoba	142.432	140.909	1.523		3,2

Izvor: DZS, Popis 2001.

Prosječan broj članova kućanstva u Krapinsko-zagorskoj županiji iznosi 3,2 člana po kućanstvu.

U Krapinsko-zagorskoj županiji prevladavaju seoska naselja, međutim od ukupnog broja stanovnika samo je 12,3 % poljoprivredno stanovništvo.

Tablica 9. Poljoprivredno stanovništvo

POLJOPRIVREDNO STANOVNIŠTVO					
ukupno stanovnika	Spol	Ukupno poljoprivredno stanovništvo	Aktivno poljoprivredno stanovništvo	Udržavano poljoprivredno stanovništvo	udio polj. stan. u ukupnom stan. županije
1	2	3	4	5	3/1
142432	svi	17.582	14.843	2.739	12,3 %
69413	m	6.855	5.679	1.176	4,8 %
73019	ž	10.727	9.164	1.563	7,5 %

Izvor: DZS, Popis 2001.

1.2. Regionalna socijalno gospodarska struktura

– Tržište rada

Tablica 10. Aktivno, zaposleno, nezaposleno stanovništvo

	Ukupan broj stanovnika	Ukupno radno sposobno stanovništvo	Aktivno stanovništvo	udio aktiv.stan./uk.br.stan. %	stopa aktivnosti	Zaposleni	udio zaposl. u uk.br.stan. %	stopa zaposlenosti	Nezaposleni	udio nezap. u uk.br. stan. %	stopa nezaposlenosti %	Neaktivni	udio neakt. u uk.br. stan. %
	1	2	3	3/1	3/2	4	4/1	4/2	5	5/1	5/2	6	6/1
svi	142432	109773	69480	48,8	63,3	60.117	42,2	54,8	9.363	6,6	8,5	72.778	51,1
m	69413	52504	37596	26,4	34,2	31.981	22,5	29,1	5.615	3,9	5,1	31.718	22,3
ž	57269	57269	31884	22,4	29,0	28.136	19,8	25,6	3.748	2,6	3,4	41.060	28,8

Izvor: DZS, Popis 2001.

– Dnevne migracije

Tablica 11. Dnevne migracije

DNEVNI MIGRANTI, POPIS 2001.									
Krapinsko-zagorska županija	Spol	Dnevni migranti				aktivno stan. ukupno	ukupno zaposleni	udio dn. migran. u aktiv.stan. %	udio dn. migran. radnika u br. zaposl. %
		ukupno	radnici	učenici	studenti				
		1	2	3	4	5	6	1/5	2/6
	sv.	45006	30654	12966	1373	69480	60117	64,8	74,9
m	24995	17825	6554	612	37596	31981	55,5	41,6	
ž	20011	12829	6412	761	31884	28136	44,5	33,3	

Izvor: DZS, Popis 2001.

1.3. Struktura korištenja površina i zemljišta u županiji

Zbirna tablica korištenja zemljišta Krapinsko - zagorske županije iz Prostornog plana Krapinsko - zagorske županije (2002.)

Krapinsko-zagorska županija	Poljopr. zemljište	Šume	Vode	Zgrade i dvorišta	Ceste, putevi Željeznice	Ostalo	Ukupno
	ha						
Ukupno	70461	42982	1036	3769	3685	915	122848
%	57,2	35,1	0,8	3,1	3	0,7	100

Izvor: DGU PUK Krapina, Ispostave: Donja Stubica, Klanjec, Pregrada, Zabok, Zlatar; 1997.

Zbirna tablica korištenja zemljišta - podaci DGU PUK Krapina - za potrebe izrade Izvrješća o stanju u prostoru (2009.)

Tablica 12. Korištenje zemljišta

Krapinsko-zagorska županija	Poljopr. zemljište	Šume	Vode	Zgrade i dvorišta	Ceste i putevi	Željeznice	Ostalo	Ukupno	Broj parcela
	ha								
Ukupno	70.277,95	42.870,40	1.086,42	4.260,37	3.590,21	201,88	948,83	123.236,06	677.994
%	57	35	0,8	3,4	2,9	0,16	0,77	100	

Izvor: DGU PUK Krapina, Ispostave: Donja Stubica, Klanjec, Pregrada, Zabok, Zlatar; 2009.

- Prema podacima o korištenju zemljišta Državne geodetske uprave u razdoblju od donošenja Prostornog plana Krapinsko - zagorske županije 2002. godine, vidljivo je smanjenje poljoprivrednog zemljišta za 182 ha, šumskog zemljišta za 111 ha, a povećanje građevinskog zemljišta za 491,16 ha te povećanje cestovnog i željezničkog zemljišta za 107 ha.
- Podaci o korištenju zemljišta pokazuju prevladavanje poljoprivrednog zemljišta (57%) te površina pod šumama (35%), a veće razlike vidljive su u povećanju površina prometne infrastrukture i površina pod zgradama.
- Podaci o korištenju zemljišta po gradovima i općinama nalaze se u Listi osnovnih prostornih pokazatelja stanja u prostoru.

1.4. Sustav središnjih naselja prema veličini i funkciji

Sustav središnjih naselja te njihov smještaj u prostoru predstavlja jednu od glavnih odrednica kvalitetnog prostornog uređenja i razvoja. Razvoj mreže naselja preduvjet je pravilne raspodjele stanovništva, razvoja gospodarskih djelatnosti, društvenih funkcija, urbanizacije i drugih elemenata važnih za korištenje i namjenu prostora.

Planiranje sustava mreže naselja kao temeljnog elementa organizacije prostora temelji se na slijedećim postavkama:

- postizanje uravnotežene strukture i oblika razvoja naselja
 - pravilna raspodjela stanovništva, radnih sadržaja i drugih funkcija
 - uravnotežen razvoj središnjih funkcija u cilju zadovoljavanja potreba stanovništva i poboljšavanja kvalitete življenja
 - optimalna urbana mreža osigurava ravnomjerniji razvoj u prostoru, smanjuje razlike u urbaniziranosti područja, unapređuje fizionomska obilježja i sadržajnu strukturu naselja sukladno s njihovom ulogom u planiranom sustavu naselja te unapređuje zaštitu vrijednosti graditeljske baštine, prirodne sredine i okoliša u cjelini.
 - stvaranje lokalnih žarišta razvitka kao uporišta za policentrični razvitak mreže gradskih središta
 - određivanju smjernica i mjera kojim se usmjeravaju procesi deagrarizacije, urbanizacije uz isticanje lokalnih obilježja prostora i naselja
- Na području Krapinsko-zagorske županije nalazi se 420 naselja. Osnovnu mrežu razvoja čine naselja iznad 1000 stanovnika kojih je ukupno 16 a okosnicu te mreže gradovi Krapina, Oroslavje, Zabok, Donja Stubica, Zlatar, Pregrada i Klanjec. Uz gradove i naselja iznad 1000 stanovnika osnovnu mrežu nadopunjuju naselja od 500 do 1000 stanovnika kojih je ukupno 49, a veći broj tih naselja sastoji se od više zaselaka.

Tablica 13. Naselja

Krapinsko-zagorska županija - naselja				
Ukupno stanovnika	142432 (3,2 % RH)			
Gustoća naseljenosti (stan./km ²)	116			
Ukupno naselja	423 (6,3 % RH)			
Gustoća naselja	0,34 / km ²			
Prosječna veličina naselja (stanovnika)	337			
veličina naselja	broj naselja	% od ukupno naselja	stanovnika	% od ukupno stanovnika
1-100	72	17,02	3853	2,71
101 - 300	196	46,34	35833	25,16
301 - 500	90	21,28	35492	24,92
501 - 700	28	6,62	16655	11,69
701 - 1000	21	4,96	17311	12,15
1001 - 2000	10	2,36	13463	9,45
više od 2000 stan.	6	1,42	19825	13,92

Izvor: DZS, Popis 2001.

- gustoća naseljenosti područja KZZ iznosi 116 stanovnika/km²; gustoća naseljenosti gradova (JLS) Krapinsko - zagorske županije iznosi 158 stanovnika/km², a gustoća naseljenosti sjedišta gradova iznosi 484 stanovnika/km², od kojih je najgušće naseljeno sjedište Krapina sa 1779 stanovnika/km². Udio stanovnika u gradovima (JLS) iznosi 36,1 % ukupnog broja stanovnika KZZ.
- Uz naselja sjedišta gradova (JLS), urbano područje sačinjavaju i naselja uz sjedišta, te sjedišta općina i njihovih susjednih naselja veće urbaniziranosti. Primjetno je stalno povećavanje broja stanovnika u naseljima unutar urbanih područja. Urbano područje naseljava 26 % stanovnika KZZ.

- Urbano područje sa najvećim brojem stanovnika je područje grada Krapine sa susjednim naseljima, što u ukupnom broju stanovnika iznosi 5,2 %

Usporedba prema popisu 2011.:

Krapinsko-zagorska županija - naselja				
Ukupno stanovnika	133064 (3,1 % RH)			
Gustoća naseljenosti (stan./km²)	108			
Ukupno naselja	423 (6,3 % RH)			
Gustoća naselja	0,34 / km ²			
Prosječna veličina naselja (stanovnika)	314			
veličina naselja	broj naselja	% od ukupno naselja	stanovnika	% od ukupno stanovnika
1-100	93	21,75	5154	3,87
101 - 300	188	44,44	34025	25,57
301 - 500	85	20,10	31354	23,56
501 - 700	24	5,67	14011	10,53
701 - 1000	17	4,02	15985	12,01
1001 - 2000	10	2,36	13362	10,04
više od 2000 stan.	6	1,42	19079	13,34

Izvor: DZS, Popis 2011.

- Prema novom popisu stanovništva, iz razloga smanjenja broja stanovnika u svim naseljima, dolazi i do promjene broja naselja prema veličini što je posebno izraženo u povećanju naselja sa malim brojem stanovnika.
- gustoća naseljenosti područja KZŽ iznosi 108 stanovnika/km²; gustoća naseljenosti gradova (JLS) Krapinsko - zagorske županije iznosi 150 stanovnika/km², a gustoća naseljenosti sjedišta gradova iznosi 471 stanovnika/km², od kojih je najgušće naseljeno sjedište Krapina sa 1717 stanovnika/km². Udio stanovnika u gradovima (JLS) iznosi 36,8 % ukupnog broja stanovnika KZŽ.
- Urbano područje naseljava 29 % stanovnika KZŽ.
- Urbano područje sa najvećim brojem stanovnika je područje grada Krapine sa susjednim naseljima, što u ukupnom broju stanovnika iznosi 5,6 %.

Tablica 14. Urbana područja Krapinsko - zagorske županije

Urbana područja				
sjedište JLS	funkcija	urbana naselja	broj stanovnika	
			2001.	2011.
DONJA STUBICA	sjedište JLS, ispostave državnih i žup. ureda	Donja Stubica	2549	2202
KLANJEC	sjedište JLS, ispostave državnih i žup. ureda	Klanjec	564	565
		Mihanović dol	344	322
KRAPINA	sjedište županije i JLS, ispostave državnih i žup. ureda, školstvo, zdravstvo	Bobovje	496	508
		Dolići	425	435
		Krapina	4656	4482
		Mihaljekov Jarek	495	470
		Podgora Krapinska	523	568
		Polje Krapinsko	684	667
OROSLAVJE	sjedište JLS, školstvo	Oroslavje	3512	3363
PREGRADA	sjedište JLS, ispostave državnih i žup. ureda, školstvo	Bušin	230	138
		Pregrada	1654	1839
ZLATAR	sjedište JLS, ispostave državnih i žup. ureda, školstvo, sudstvo	Zlatar	2897	2900
ZABOK	sjedište JLS, ispostave državnih	Pavlovec	623	603

	i žup. ureda, gospodarstvo, školstvo, zdravstvo	Grabrovec	654	637
		Hum Zabočki	455	456
		Lug Zabočki	539	586
		Zabok	2857	2701
Krapinske Toplice	sjedište JLS, turizam, zdravstvo	Klokovec	726	755
		Krapinske Toplice	1319	1282
Stubičke Toplice	sjedište JLS, turizam, zdravstvo	Stubičke Toplice	1848	1843
Sv. Križ Začretje	sjedište JLS, gospodarstvo	Sv. Križ Začretje	873	897
Konjščina	sjedište JLS, školstvo	Konjščina	994	1086
Zlatar Bistrica	sjedište JLS,	Zlatar Bistrica	1600	1530
Hum na Sutli	sjedište JLS, gospodarstvo	Hum na Sutli	1291	1093
Bedekovčina	sjedište JLS, školstvo, gospodarstvo	Bedekovčina	3502	3431
		Poznanovec	979	939
Marija Bistrica	sjedište JLS, turizam	Marija Bistrica	1133	1065
Veliko Trgovišće	sjedište JLS	Veliko Trgovišće	1243	1245
UKUPNO		29	40069	39043
% KZŽ		7 %	28 %	29 %

- Određivanjem centara razvoja u PPKZŽ-u s ciljem policentričnog razvoja, primjećuje se daljnji razvoj urbanih i poluurbanih naselja koja su i do sada bila okosnica razvoja svojeg okruženja dok je u ostalim naseljima slabiji razvoj uvjetovan nedovoljno razvijenom prometnom i komunalnom infrastrukturom te negativnim demografskim stanjem.
- U proteklom razdoblju, na temelju prostorno planskih postavki, većih investicijskih ulaganja i aktivne zemljišne politike, došlo je do razvoja centara koji su Prostornim planom županije valorizirani kao jači centri razvoja, a razvojem gospodarskih, društvenih, zdravstvenih i drugih djelatnosti i poboljšanjem komunalne opremljenosti, postali su žarišta razvoja svojeg područja i centri rada i stanovanja ili turistički centri sa naglašenim daljnjim planiranjem razvoja.
- Naselja sjedišta gradova i nadalje su centri društvenih, javnih, kulturnih i gospodarskih sadržaja i djelatnosti.
- Udio stanovnika u općinama iznosi 63,9 % ukupnog broja stanovnika KZŽ, gustoća naseljenosti općina iznosi 100 stanovnika/km², a gustoća naseljenosti sjedišta općina iznosi 183 stanovnika/km².
- (Prema popisu 2011. udio stanovnika u općinama iznosi 63,2 % ukupnog broja stanovnika KZŽ, gustoća naseljenosti općina iznosi 93 stanovnika/km², a gustoća naseljenosti sjedišta općina iznosi 177 stanovnika/km².)
- Ruralna gustoća stanovništva općina u odnosu na površinu korištenog poljoprivrednog zemljišta iznosi 460 stanovnika/km², a broj stanovnika općina i naselja izvan naselja sjedišta gradova u odnosu na površinu korištenog poljoprivrednog zemljišta iznosi 449 stanovnika/km². Razvoj manjih naselja naglašeno se odvija uz glavne prometnice dok je slabiji u pograničnom i rubnom području. Seoska naselja obzirom na mali broj stanovnika i raštrkanost naselja gotovo izumiru u brdskom dijelu, te je primjetno preseljenje u nizinski dio uz prometnice i bolju infrastrukturnu opremljenost.

1.5. Struktura površina postojećih naselja i površina za razvoj naselja

- Važeća prostorno-planska dokumentacija definirala je na osnovi demografskih prognoza granice građevinskih područja za očekivani trend izgradnje koji je znatno precijenjen, posebno u manjim mjestima. Postojeća i planirana građevinska područja namijenjena izgradnji naselja u nekim planovima zauzimaju veće površine od potreba ukupnog broja stanovnika područja, lociraju se uz državne i županijske prometnice, te na nestabilnim i nedovoljno istraženim terenima u smislu stabilnosti i prikladnosti za gradnju.
- PPUO/G planirano je ukupno 16105,02 ha građevinskog područja što iznosi 13 % površine Županije.
- Građevinska područja PPU svih gradova i općina precijenjena su za planiranu izgradnju obzirom na demografske pokazatelje. Prema namjeni građevinskog područja

najzastupljenije su zone stambene i mješovite namjene, slijede zone gospodarske namjene - industrijska, turistička, i komunalna. Iz podataka navedenih u tablici vidljivo je da jedinice lokalne samouprave ne provode u potpunosti smjernice PPKZZ koji navodi racionalno gospodarenje prostorom, popunjavanje postojećih zona pa tek onda otvaranje i opremanje novih i drugo.

Tablica 15. Pregled površina građevinskih područja po gradovima i općinama u odnosu na broj stanovnika i zauzetost ukupne površine grada ili općine:

GRAD / OPĆINA	GRAD. PODRUČJA GPn	BROJ STANOVNIKA JLS	M2 GPn /STAN.	BROJ STANOVNIKA JLS	M2 GPn /STAN.	POVRŠINA JLS	% GPn POVRŠINE JLS
	ha					ha	
		2001.		2011.			
1	2	3	2/3	4	2/4	5	2/5
Donja Stubica	816,3	5930	1376,5	5727	1425,4	4348	18,7
Klanjec	267,8	3234	827,9	2915	918,5	2552	10,5
Krapina	868,9	12950	670,9	12479	696,3	4754	18,3
Oroslavje	600,2	6253	950,5	6124	980,1	3120	19,2
Pregrada	1025,6*	7165	1431,4	6613	1550,9	6725	15,3
Zabok	665,6	9365	731,5	9051	735,4	3488	19,1
Zlatar	574,6	6506	883,1	6094	942,9	7578	7,6
Bedekovčina	1009,1	8482	1189,6	8079	1249,0	5176	19,5
Budinščina	352,4	2793	1261,7	2520	1398,5	5518	6,4
Desinić	463,5	3478	1332,6	2915	1590,1	4504	10,3
Đurmanec	457,2	4481	1020,3	4226	1081,9	5843	7,8
Gornja Stubica	525,3	5726	917,5	5237	1003,1	4931	10,7
Hrašćina	287,9	1826	1576,8	1603	1796,1	2705	10,6
Hum na Sutli	497,0	5476	907,6	5034	987,3	3683	13,5
Jesenje	158,6	1643	965,4	1551	1022,6	2384	6,6
Konjšćina	518,0*	4074	1271,5	3987	1299,2	4417	11,7
Kraljevec na Sutli	471,0	1815	2595,2	1723	2733,8	2678	17,6
Krapinske Toplice	1053,7	5744	1834,4	5358	1966,6	4846	21,7
Kumrovec	277,6	1854	1497,4	1593	1742,7	1757	15,8
Lobor	515,4	3669	1404,7	3217	1602,1	4298	12,0
Mače	567,3	2715	2089,5	2542	2231,7	2788	20,3
Marija Bistrica	784,1	6612	1185,9	5954	1317,0	7138	11,0
Mihovljan	287,5	2234	1286,7	1949	1474,9	2443	11,8
Novi Golubovec	104,2	1073	971,2	1004	1037,9	1544	6,8
Petrovsko	173,7	3022	574,7	2659	653,2	1884	9,2
Radoboj	386,5	3513	1100,2	3400	1136,8	3321	11,6
Stubičke Toplice	378,6	2752	1375,6	2814	1345,3	2752	13,8
Sv.Križ Začretje	1429,0	6619	2158,9	6150	2323,6	4037	35,4
Tuhelj	501,5	2181	2299,5	2099	2389,4	2397	20,9
Veliko Trgovišće	665,2	5220	1274,3	4867	1366,8	4665	14,3
Zagorska Sela	191,8	1197	1602,4	999	1920,0	2468	7,8
Zlatar Bistrica	314,0	2830	1109,5	2581	1216,6	2491	12,6
KZZ UKUPNO	16105,0	142432	1130,7	133064	1210,3	123233	13,0

Izvor: Iskaz prostornih pokazatelja za namjenu površina - Tablica3. - podaci iz PPUG/O

* digitalni izračun prema važećoj prostorno-planskoj dokumentaciji - Zavod

Tijekom proteklog razdoblja sve jedinice lokalne samouprave usvojile su PPU svojeg područja određujući plansko prostorne postavke prema svojim mogućnostima, potrebama i interesima. Većina jedinica lokalne samouprave pristupila je i više puta izmjenama i dopunama PPU iz razloga potrebe određivanja novih građevinskih područja, najčešće iz razloga povećanja građevinskog područja za stambenu namjenu te u manjoj mjeri izmjene građevinskih područja za gospodarsku namjenu.

1.6. Stanovanje

- Na području Krapinsko - zagorske županije prema popisu stanovništva 2001. nalazi se 48780 stanova, što predstavlja gustoću od 39,6 stana/km².
- Ukupna površina stanova iznosi 3925201 m², odnosno 27,5 m²/stanovniku.
- Prema popisu stanovništva 2011. na području Krapinsko - zagorske županije nalazi se 50683 stanova za stalno stanovanje što predstavlja gustoću 41 stan/km².
- U proteklom razdoblju intenzivirala se izgradnja višestambenih zgrada kroz poticajnu stanogradnju i privatnu inicijativu, te nastaju višestambene građevine u naseljima: Krapina, Zabok, Krapinske Toplice, Oroslavje, Sveti Križ Začretje.
- Veliki broj stanova i kuća za odmor nalazi se u topličkim i vjerskim turističkim naseljima, a primjetna je gradnja istih i na drugim lokacijama, obzirom na atraktivnost krajolika, prirodno okruženje i drugo.

Tablica 16. Stanovi i kuće za odmor

STANOVI ZA ODMOR				
	ukupno	u vikend kući	u nasljeđenoj obit. kući	u višestambenim zgradama
broj	9.916	9.148	741	27
m ²	456.367	415.020	40.126	1.221

Izvor: DZS, Popis 2001.

1.7. Društvena infrastruktura

- Prostorne potrebe u području školstva i zdravstva, te drugih javnih i društvenih djelatnosti, ostvaruju se u okviru postojećih i planiranih građevinskih područja naselja određivanjem zona javne i društvene namjene.

Odgoj i obrazovanje

- Predškolski odgoj na području Krapinsko - zagorske županije odvija se kroz rad mreže ustanova za predškolski odgoj, kojih na području županije djeluje 22, sa brojem korisnika 1803.
- Od ukupno 32 jedinice lokalne samouprave, 13 jedinica nema ustanove za predškolski odgoj, a postojeće ustanove zahtijevaju proširenja ili gradnju novih ustanova, kako bi se zadovoljile potrebe lokalnog stanovništva.
- Na području Krapinsko - zagorske županije djeluje 33 osnovne škole sa 3 područne škole 1. - 8. razreda, te 48 područnih škola sa četverorazrednim odjelima (1. - 4. razred).

Tablica 17. Broj učenika osnovnih i srednjih škola u KZŽ

		2000.	2006.	2007.	2008.	2009.	2010.
OSNOVNA ŠKOLA	broj učenika	13607	12095	12030	11905	11604	11137
	učenika/1000 stan	94,8	84,3	83,9	83,0	80,9	77,6
SREDNJA ŠKOLA	broj učenika	5051	5492	5450	5341	5190	5163
	učenika/1000 stan	35,2	38,3	38,0	37,2	36,2	36,0

Izvor: Upravni odjel za obrazovanje, kulturu, šport i tehničku kulturu KZŽ, 2010.

- Aktivnosti vezane za odgoj i obrazovanje rezultirale su unapređenjem predškolskih, osnovnoškolskih i srednješkolskih kapaciteta kroz dogradnju postojećih ili izgradnju novih građevina, te izgradnju pratećih građevina (sportske dvorane: Mače, Tuhelj, Zlatar Bistrica, Pregrada, Krapina, Bedekovčina, učenički dom - Pregrada).

Zdravstvo i socijalna skrb

- Najznačajnija aktivnost u proteklom razdoblju u području izgradnje zdravstvenih objekata bila je usmjerena na izgradnju županijske bolnice na lokaciji Bračak, koja je izgrađena 2006. i otvorena 2008. godine.

Tablica 18. Zdravstvene ustanove

ZDRAVSTVENE USTANOVE				
VRSTA	PRIVATNO	DRŽ. ŽUP.	UKUPNO	%
BOLNICA	2	3	5	16,7
DOM ZDRAVLJA		1	1	3,3
LJEKARNA KZZ		1	1	3,3
ZDR. NJEGA U KUĆI	7	7	14	46,7
ZAVOD ZA JAVNO ZDRAVSTVO		1	1	3,3
LJEKARNIČKE USTANOVE	8		8	26,7
	SVEUKUPNO		30	100,0

Izvor: Upravni odjel za zdravstvo, socijalnu skrb, udruge i mlade KZZ, 2010.

Tablica 19. Primarna zdravstvena zaštita

JAVNA PRIMARNA ZDR. ZAŠTITA - PRIVATNA PRAKSA - KONCESIJA		
VRSTA	BROJ	na 1000 stan.
OBITELJ. OPĆA MEDICINA	57	0,40
STOMATOL. ZDRAV. DJEL.	48	0,34
ZDR. ZAŠT. DOJENČ. I PREDŠK. DJECE	3	0,02
ZDR. ZAŠT. ŽENA	2	0,01
ZDR. NJEGA U KUĆI	42	0,29

Izvor: Upravni odjel za zdravstvo, socijalnu skrb, udruge i mlade KZZ, 2010.

- Na području Krapinsko - zagorske županije djeluju 4 Centra za socijalnu skrb te dvije podružnice (CSS Krapina - Podružnica Pregrada; CSS Zabok - Podružnica Klanjec; CSS Donja Stubica; CSS Zlatar Bistrica)
- Domovi socijalne skrbi na području Krapinsko - zagorske županije dijele se na domove nad kojima osnivačka prava ima Republika Hrvatska (5) te domove nad kojima osnivačka prava imaju druge fizičke i pravne osobe (5).

Tablica 20. Socijalna skrb

USTANOVE SOCIJALNE SKRBI			
VRSTA	BROJ USTANOVA	BROJ KORISNIKA	KORISNIKA NA 1000 STAN.
CENTAR ZA SOC. SKRB	4	4798	33,7
DOM	5	1090	7,7
CENTAR ZA REHAB.	1	248	1,7
PRIVAT. USTAN.	5	236	1,7
UKUPNO		6372	44,7

Izvor: Upravni odjel za zdravstvo, socijalnu skrb, udruge i mlade KZZ, 2010.

- Na području Krapinsko - zagorske županije djeluju specijalne bolnice i privatne klinike:
 - Specijalna bolnica za medicinsku rehabilitaciju Krapinske Toplice
 - Specijalna bolnica za kardiovaskularnu kirurgiju i kardiologiju "Magdalena", Krapinske Toplice
 - Specijalna bolnica za ortopediju i traumatologiju "Akromion", Krapinske Toplice
 - "Vita", poliklinika za internu medicinu - dijalizu, Krapinske Toplice
 - Specijalna bolnica za medicinsku rehabilitaciju Stubičke Toplice

Tablica 21. Broj bolničkih postelja

BOLNICA	BROJ POSTELJA	na 1000 stan.
OPĆA BOLNICA ZABOK	249	1,7
SPECIJALNA BOLNICA KRAPINSKE TOPLICE	586	4,1
SPECIJALNA BOLNICA STUBIČKE TOPLICE	315	2,2
SPECIJALNA BOLNICA "MAGDALENA"	130	0,9
UKUPNO	1280	9,0

Izvor: Upravni odjel za zdravstvo, socijalnu skrb, udruge i mlade KZZ, 2010.

Sudstvo

- Tijekom proteklog razdoblja izgrađena je zgrada Županijskog suda u Zlataru ("Palača pravde") - građena od 1997. - 2004., početak rada 2005. godine.
- Sukladno Zakonu o područjima i sjedištima sudova (Narodne novine br. 144/10) koji je stupio na snagu 30. prosinca 2010. Županijski sud u Zlataru pripojen je Županijskom sudu u Zagrebu i donesena je Odluka o osnivanju stalnih službi u sudovima koji se pripajaju te je dosadašnji Županijski sud u Zlataru ustrojen je kao Stalna služba u Zlataru.

Tablica 22. Sudstvo i odvjetništvo

PRAVOSUĐE		
SUD	ŽUPANIJSKI	1
	OPĆINSKI	3
ODVJETNIŠTVO	ŽUPANIJSKI	1
	OPĆINSKI	3
ODVJETNICI I JAVNI BILJEŽNICI		
	ODVJETNIK	21
	JAVNI BILJ.	10

1.8. Gospodarske djelatnosti u prostoru s osnova ekološki održive namjene prostora izvan naselja**POLJOPRIVREDA I ŠUMARSTVO**

- Prema podacima DGU na području Krapinsko - zagorske županije 70278 ha (57% ukupne površine županije) površine zauzima poljoprivredno zemljište. Prema popisu poljoprivrede 2003. ukupno korišteno poljoprivredno zemljište iznosi 27619 ha što je 40 % ukupnog poljoprivrednog zemljišta upisanog u katastar.
- Najveći dio korištenog poljoprivrednog zemljišta odnosi se na oranice, vrtove, povrtnjake i rasadnike koji zauzimaju 52 % ukupnog poljoprivrednog zemljišta te na livade i pašnjake koji zauzimaju 37 % ukupno korištenog poljoprivrednog zemljišta.

Tablica 23. Poljoprivredno zemljište prema kategorijama

Korišteno poljoprivredno zemljište po kategorijama (2003.)				
oranice, vrtovi, rasadnici	livade, pašnjaci	voćnjaci	vinogradi	ukupno
14280,94	10290,9	966,35	2080,65	27618,84
%				
51,71	37,26	3,50	7,53	100

- Prosječna veličina poljoprivrednog posjeda prema ukupno raspoloživoj površini poljoprivrednog zemljišta iznosi 1,6 ha po kućanstvu, dok je prosječna veličina korištenog poljoprivrednog zemljišta 1 ha po kućanstvu koje u prosjeku raspolaže sa 5 parcela prosječne veličine 0,2 ha.

Tablica 24. Poljoprivredno zemljište po kućanstvu

POLJOPRIVREDNA KUĆANSTVA PREMA RASPOLOŽIVOM POLJOPRIVREDNOM ZEMLJIŠTU Popis poljoprivrede, 2003.					
Broj polj. kućanstava	Ukupno raspoloživa površina zemljišta	Korišteno poljopr. zemljište	Broj parcela korištenoga poljoprivrednog zemljišta	prosjek po kućanstvu korištenog poljoprivrednog zemljišta	
	ha			broj parcela	ha
27657	44350,35	27618,84	145295	5	1

- prosječna veličina parcele korištenog poljoprivrednog zemljišta iznosi 1900 m²,

- Korištenje prostora za potrebe poljoprivredne proizvodnje potrebno je usmjeravati slijedećim pravcima:
 - očuvanje i okrupnjavanje posjeda (pod pretpostavkom dosljedno provedenih mjera propisanih Zakonom o poljoprivrednom zemljištu)
 - stvaranje većih poljoprivrednih gospodarstava
 - osigurati mogućost građenja građevina za držanje većeg broja grla unutar građevinskog područja, te osigurati mogućnosti građenja većih farmi
- šume zauzimaju površinu 42870 ha (35 % ukupne površine županije) prema podacima Ureda za katastar, od čega je 9680 ha državnih šuma kojima gospodare Hrvatske šume, Uprava šuma Podružnica Zagreb. Dominantnu ulogu imaju općekorisne funkcije šuma i značajnije su od iskorištenja njihove sirovinske vrijednosti.
- obzirom na veliki broj poljoprivrednih površina niske proizvodnosti, neobrađenog i zapuštenog poljoprivrednog zemljišta potrebno je ispitati mogućnosti pošumljavanja navedenih površina

EKSPLOATACIJA MINERALNIH SIROVINA

- Na području Krapinsko-zagorske županije izdano je 12 rješenja o odobrenju eksploatacijskih polja i 7 rješenja o odobrenju istražnih prostora.

Tablica 25. Eksploatacija mineralnih sirovina

	Naziv eksploatacijskog polja	Mineralna sirovina	Površina, ha
1.	Đurđičev brijeg, Bedekovčina	ciglarska glina	25
2.	Rolnjak, Veliko Trgovišće	građevni pijesak	-
3.	Dubrava, Zabok	keram. i vatrostalna glina	12,27
4.	Jankovečki sjever, Bedekovčina	keram. i vatrostalna glina	11,41
5.	Gorjak, Gornje Jesenje	tehničko-građevni kamen	31,51
6.	Sv. Križ Rudomar, Tuhelj	tehničko-građevni kamen	6,66
7.	Križ, Tuhelj - Klanjec	tehničko-građevni kamen	6,59
8.	Kunagora, Pregrada	tehničko-građevni kamen	35,20
9.	Straža Vinceli, Đurmanec	tehničko-građevni kamen	10,20
10.	Jelenje Vode, Kraljev Vrh, Stub. Toplice	tehničko-građevni kamen	sanacija
11.	Vojnić Breg, Bedekovčina	tehničko-građevni kamen	9,52
12.	Hum, Lovno, Očura, Novi Golubovec	tehničko-građevni kamen	55,61
		UKUPNO:	203,97

Izvor: Ured državne uprave u KZŽ, Služba za gospodarstvo i imovinsko-pravne poslove

- Istražni prostori odnose se na tehničko-građevni kamen i obuhvaćaju ukupnu površinu od 95 ha
- Na području županije primijećen je povećan interes za istraživanje i otvaranje novih eksploatacijskih polja ili korištenje postojećih bez ijednog primjera sanacije. Postojeće eksploatacijska polja tehničko-građevnog kamena dovode do izrazitih izmjena reljefa prostora na području županije, a posebno izražene u vrijednim, evidentiranim i zaštićenim dijelovima prirode.
- Prema Zakonu o rudarstvu (2009.), jedinice područne (regionalne) samouprave dužne su za svoja područja izraditi rudarsko-geološke studije koje moraju biti u skladu sa Strategijom gospodarenja mineralnim sirovinama RH te na temelju studije jedinice lokalne samouprave i područne (regionalne) samouprave planiraju potrebe i način opskrbe mineralnim sirovinama u svojim razvojnim planovima.

ENERGETSKI I VODNOGOSPODARSKI SUSTAV

- Na području Krapinsko-zagorske županije nalazi se kombinirana termoelektrana Jertovec (plinsko-parna) ukupne snage 88 MW, prosječne godišnje proizvodnje 77 GWh. Koristi prirodni plin i ekstra lako ulje za loženje.
- Na području Krapinsko-zagorske županije nalazi se 6 većih izvorišta pitke vode kojima upravljaju javna poduzeća, a pored službenih vodocrpilišta, postoji preko 300 lokalnih vodovoda sa izvorištima manjeg kapaciteta koji nisu u sustavu javne vodoopskrbe.

Tablica 26. Izvorišta i zone sanitarne zaštite

IZVORIŠTE	UPRAVLJA	ODLUKA O ZONAMA SANITARNE ZAŠTITE IZVORIŠTA
Strahinjčica	"Krakom", Krapina	1998.
Podbrezovica	"Krakom", Krapina	1989.
Lobor	"Zagorski vodovod", Zabok	1989.
Belečka Selnica	"Zagorski vodovod", Zabok	2003.
Harina Zlaka	"Zagorski vodovod", Zabok	-
Kostel	"Humkom", Hum na Sutli	-

- Područje Krapinsko-zagorske županije obiluje specifičnim vodnim resursima - termalno-mineralnim izvorima. Najpoznatija izvorišta nalaze se u Krapinskim Toplicama (izvorna temperatura 38°-42°) te Stubičkim Toplicama (izvorna temperatura 43°-63°), a koriste se u zdravstvene svrhe te manjim dijelom u rekreativne svrhe. Tuheljske Toplice, Sutinske Toplice i Jezerčica prvenstveno su rekreativni termalni centri, dok je izvorište Šemničkih Toplica još uvijek izvan upotrebe, neiskorišteno.
- Mogućnost korištenja termalnih izvora u gospodarske i druge svrhe nije do sada posebno izučavana te je u narednom razdoblju potrebno uspostaviti pregled mogućnosti, dopustivosti i poželjnosti korištenja termalnih voda u gospodarske svrhe.
- Na području županije od većih jezerskih površina valja spomenuti Bedekovčanska jezera koja se koriste za lokalnu rekreaciju i ribolov. Ostale manje površine ribnjaka nemaju gospodarski značaj te služe za rekreaciju.
- Vodotoci na području Krapinsko-zagorske županije sustavno se uređuju, te su uređeni vodotoci rijeke Krapine, Erpenjščice, a u tijeku je uređenje vodotoka rijeka Krapinice i Kosteljine.

1.9. Struktura izdvojenih površina za razvoj izvan naselja

- Građevinska područja predviđena za gospodarsku namjenu (proizvodna, turistička, poslovna) određuju se u prostornim planovima gradova i općina u kojima je i do sada jače izražena gospodarska i proizvodna djelatnost. Obzirom na administrativni ustroj, i druge jedinice lokalne samouprave izražavaju potrebu za novim površinama radnih zona odnosno povećanjem površina postojećih. Nove radne zone popunjavaju se uglavnom na područjima bolje prometne i komunalne infrastrukturne opremljenosti urbanih naselja, dok se u ostalim jedinicama lokalne samouprave primjećuje nedostatak sredstava za opremanje zona, izradu detaljnije planske dokumentacije za iste te slijedom toga, nedovoljna komunalna opremljenost i djelomično stihijska izgradnja neprimjerena području.
- Ukupna površina zona predviđena za gospodarsku namjenu u Krapinsko-zagorskoj županiji na temelju prostorno-planske dokumentacije jedinica lokalne samouprave iznosi 1834,74 ha, što je 1,5 % ukupne površine Županije.
- Određivanje većih proizvodnih zona radi se u svrhu osiguranja uvjeta za željeni razvoj jedinica lokalne samouprave, no u većini slučajeva bez razrađenih programa i strategija

gospodarskog razvoja. Rezervirane velike površine proizvodnih zona koje se određuju na zahtjev jedinica lokalne samouprave u većini slučajeva nije moguće privesti svrsi zbog neriješenih imovinsko pravnih odnosa, nedovoljne infrastrukturne opremljenosti te financijskih problema.

- Prostorno-planskom dokumentacijom JLS, ukupno planirane zone proizvodne namjene u Krapinsko - zagorskoj županiji iznose 913,5 ha.
- Poslovne zone određene prostorno-planskom dokumentacijom jedinica lokalne samouprave zadovoljavaju potrebama razvoja i usluga svojeg okruženja i uglavnom se radi o izgradnji pretežito trgovačkih djelatnosti (veliki trgovački centri). Popunjavanje zona namijenjenih poslovnoj djelatnosti uglavnom se odvija u većim urbanim središtima (Zabok, Krapina, Sv.Križ Začretje)
- Prostorno planskom dokumentacijom JLS, ukupno planirane zone poslovne namjene u Krapinsko-zagorskoj županiji iznose 431 ha.
- Turizam na području Krapinsko - zagorske županije ima značajan potencijal te se, pored već postojećih i poznatih turističkih destinacija, poduzimaju aktivnosti na unapređenju stanja i razvoja ove djelatnosti kroz projekte vinskih cesta, ruralnog turizma, vjerskog, izletničkog i rekreacijskog te kulturno-povijesnih i prirodnih destinacija. Ove pojedinačne aktivnosti potrebno je osmisliti i objediniti u jedinstvenu ponudu kao sustav obilaska koji bi organizirano i istovremeno obuhvatio veći broj posjetilaca.
- Predviđene zone za turističku namjenu samo su djelomično iskorištene i to u naseljima koja su i do sada razvijala turističku djelatnost (toplički i vjerski turizam). Velike planirane turističke zone koje do sada nisu izgrađene niti komunalno opremljene nalaze se uz neiskorištene turističke potencijale Šemničkih i Sutinskih Toplica. Aktivnosti vezane uz gradnju novih turističkih kapaciteta ostvaruju se u Stubičkim Toplicama, Jezerčici, Krapinskim Toplicama i Tuheljskim Toplicama.
- U naseljima koja se razvijaju na osnovi turističkih djelatnosti nedostaje smještajnih kapaciteta što se odražava na mali broj turista i kratkotrajne boravke na području županije. Prostorno-planskom dokumentacijom potrebno je odrediti povoljnije mogućnosti izgradnje obiteljskih i drugih smještajnih i pratećih turističkih građevina.
- Prostorno-planskom dokumentacijom JLS, na području Krapinsko - zagorske županije planirane zone turističke namjene iznose 490 ha i to djelomično unutar građevinskog područja naselja, a značajnije površine planirane su kao izdvojena građevinska područja.

Tablica 27. Površine gospodarskih zona (industrijska - I, poslovna i komunalna - K, turistička - T) po gradovima i općinama Krapinsko-zagorske županije prema Iskazu prostornih pokazatelja za namjenu površina (PPUG/O):

Grad / Općina	Gospodarska namjena		
	I	K	T
	ha		
Donja Stubica	57,17 ^E	7 ^E	50,88 ^E
Klanjec	5,94	-	4,99
Krapina	84,18	18,53	5,77
Oroslavje	125,96	27,85	-
Pregrada	33,867 ^A	-	-
Zabok	104,84	43,43	-
Zlatar	16,65 ^A	1,17	-
Bedekovčina	123,15	-	1,15
Budinščina	14,7	22,24	14,14
Desinić	25,1	10,4	10
Đurmanec	10,58	26,26	12,03
Gornja Stubica	33,09	8,21	3,82

Hrašćina	10,08	21,36	-
Hum na Sutli	19,13 ^A	3,3 ^A	-
Jesenje	15,20	-	-
Konjščina	44,023 ^A	-	-
Kraljevec na Sutli	0	56,14	2,35
Krapinske Toplice	5,76	11,17	24,55 ^C
Kumrovec	10,27	22,67	13,32
Lobor	10,87	12,18	3,16
Mače	6,8	15,86	28,38
Marija Bistrica	23,27	2,93	34,63
Mihovljan	5,06	13,93	91,6
Novi Golubovec	19,74	4,01	0,1
Petrovsko	4,4	0,72	0,39
Radoboj	4,82	7,07	0
Stubičke Toplice	5,61	9,34	18,5
Sv.Križ Začretje	118,56 ^A	-	120
Tuhelj	0	0	29,11
Veliko Trgovišće	27 ^A	43,6 ^A	10,73
Zagorska Sela	0	2,66	10,63
Zlatar Bistrica	31	39	0
UKUPNO	913,48	431,03	490,23
		1834,74	

A ICPR PROJEKT POSLOVNE ZONE, IMOVINSKI STANDARD (digitalni izračun Zavod)

B Plan izgradnje novih ili dovršenje započetih poduzetničkih zona Krapinsko-zagorske županije za razdoblje 2008. - 2012. godine (Upravni odjel za gospodarstvo Krapinsko-zagorske županije)

C Podatak iz UPU-a naselja

D Digitalni izračun - Zavod

E Izmjene i dopune PPUG/O, u postupku izrade i donošenja

2. OPREMLJENOST PROSTORA JAVNOM I KOMUNALNOM INFRASTRUKTUROM

- U proteklom razdoblju, aktivnosti na području prometne, javne i komunalne infrastrukture izvođene su u skladu sa važećom prostorno-planskom dokumentacijom.

PROMET

- Geoprometni položaj područja Županije je izrazito važna konceptualna postavka koja se uz svu dosadašnju aktivnost treba i dalje intenzivirati respektirajući činjenicu da Krapinsko-zagorska županija predstavlja glavni ulaz u Republiku Hrvatsku iz srednje i zapadne Europe. Pozitivna dinamika realizacije planskih postavki ogleda se samo na realizaciji trase autoceste Zagreb-Macelj. Autocesta je na području Županije izgrađena u punom profilu (osim u dijelu: tunel Sv. Tri Kralja - vijadukt Ravnišćica gdje je izgrađena kao poluautocesta) zajedno sa novim čvorovima: Krapina, Đurmanec i Trakošćan, te novim graničnim prijelazom Macelj – Gruškovje.
- Povezivanje autoceste Zagreb-Macelj i Zagreb-Goričan brzom cestom, od važnosti je za Krapinsko-zagorsku županiju, susjedne županije i ostale županije sjevernog dijela Države. Infrastrukturni koridor navedene prometnice određen je PPKZZ-om i ugrađen je u PPUO/G. Realizacija planskih postavki brze ceste Mokrice-Marija Bistrica-Popovec ogleda se u započetim građevinskim radovima na dionici Mokrice - Andraševac (Bračak). Izradom Prostorno - prometne studije cestovno – željezničkog sustava šireg područja grada Zagreba (Zagreb lipanj 2008.), prihvaćen je planirani cestovni koridor Konjščina – Komin,

ali je spušten južnije od sada planiranog i utvrđen kao prioritetni pravac u odnosu na spojni pravac Konjščina – Breznički Hum, te je isti ugrađen u Izmjene i dopune PP Zagrebačke županije. Budući da novi prijedlog trase utječe na promjene u kontaktnom području sa Krapinsko-zagorskom županijom potrebno je planiranim Izmjenama i dopunama PPKZZ uskladiti trasu brze ceste. Studijom je nadalje planirano da BC počinje u novom čvorištu Mirkovec na autocesti A2 (Zagreb-Macelj) i spaja se na čvorište Bedekovčina, gdje se priključuje na planiranu BC Mokrice – Zlatar Bistrica. Ova trasa može se uzeti kao varijantno rješenje za rasterećenje prometnica područja Zabok-Oroslavje, te brža veza prema Krapini, odnosno "zagrebački prsten" se produžuje na trasama autocesta, a skraćuje put na BC. Novoplanirani dio trase BC (Mirkovec – Bedekovčina) nije do sada planiran u PPŽ-u, te je moguće predložiti ovu trasu u slijedećim Izmjenama i dopunama PPKZZ.

Brza cesta: Krapina – Varaždin – Čakovec u početnoj je fazi izrade Studije o utjecaju na okoliš za dionicu Varaždin – Ivanec – Krapina i to za obje (sjeverna – spoj na A2 u čvoru Đurmanec i južna – spoj na A2 u čvoru Sv. Križ Začretje) predložane varijante, odnosno usklađivanja sa PPUO/G JLS kroz koje prolazi.

- Planirano povezivanje željeznicom u zagrebački prsten (zatvaranje prstena na relaciji Konjščina – Sesvete, kao nastavak postojećih pruga) za sada nije planirano niti istraživano u susjednoj Zagrebačkoj županiji, a zadržavanje predloženog preispitat će se Izmjenama i dopunama PPKZZ. U svrhu pripreme modernizacije i elektrifikacije željezničke pruge R 201 Zaprešić – Varaždin – Čakovec, a za dionicu: Zaprešić – Zabok izrađena je i provedena Studija o utjecaju na okoliš.
- Potrebna je veća valorizacija prometnica: planirane ceste GP Mali Tabor - Dražja - Hum na Sutli (D206), lokalne ceste L22004 Mali Tabor (L22002) - Harina Zlaka - Luka Poljanska - Miljana (Ž2152) i malim dijelom trase nerazvrstane ceste kroz Bratkovec, županijske ceste Ž2152 GP Miljana - Plavić - Zagorska Sela - Razvor (D205) i županijske ceste Ž2185 Mihanović Dol - Kraljevec na Sutli - Dubravica - Zaprešić, obzirom na važnost pograničnog područja kojim prolazi. Prema podacima Županijske uprave za ceste do sada je rekonstruirano oko 7,5 km lokalne ceste L22004 Brezno Donje - Harina Zlaka, te 500 m nerazvrstane ceste i klizište na lokaciji Bratkovec. Prema planu ŽUC-a planiraju se izgradnje slijedećih cesta: cesta za povezivanje aerodroma u izgradnji u Gubaševom, povezivanje željezničke stanice Žutnica sa državnom cestom D1 (čvor Žutnica) i izgradnja nove trase lokalne ceste L22023 od Budinščine do Gotalovca, izgradnja ceste Hum na Sutli - Dražja - GP Mali Tabor duljine 6,2 km (nositelj investicije je Općina Hum na Sutli, a cesta je već predložena za prekategoriizaciju u cjelovitu državnu "Sutlansku" cestu Hum na Sutli - Harina Zlaka - Miljana - Zagorska Sela - Kumrovec - Klanjec - Kraljevec na Sutli - Zaprešić) U proteklom razdoblju uz izgradnju autoceste izgrađen je i novi dio ceste D1 (na dijelu od tunela Đurmanec do tunela Frukov Krč na kojem je autocesta zauzela prostor D1), te dijelom u istom koridoru uređena i izgrađena lokalna cesta L 22001 do Gornjeg Maclja. Izgrađen je novi dio državne ceste D 507 od Krapinskih Toplica do Valentinova, novi dio državne ceste D 207 uz državnu granicu od G.P. Lupinjak do G.P. Hum na Sutli i u zadnjim promjenama u razvrstavanju cesta D 307 produžena je (na trasi Ž 2221) od Donje Stubice do Marije Bistrice, odnosno D 29.
- Prilikom izrade nove prostorno-planske dokumentacije gradova i općina primjećen je nedostatak određivanja koridora za prometnu, javnu i komunalnu infrastrukturu kojima se čuva prostor za gradnju navedene infrastrukture i sprječava eventualna moguća gradnja (dozvoljena izvan građevinskog područja) na koridorima infrastrukture. Ovi koridori nedostaju u grafičkom dijelu nekih planova, na katastarskim podlogama građevinskih područja.
- Prostornim planom Krapinsko - zagorske županije predviđene su četiri potencijalne lokacije za zračnu luku (mala zračna luka referentnog koda odnosno klase 2C/1A - za zrakoplove do max. 50 sjedala) - zračno pristanište. Od predviđenih lokacija, aktivnosti na realizaciji ove planske postavke ostvaruju se na lokaciji Gubaševo. U prvoj fazi planira se izgradnja letjelišta dužine oko 700 m, širine osnovne staze 60 m i širine travnate uzletno-sletne staze (USS) od 30 m. Prema Idejnom projektu za referentni kod dužina USS bit će 920 m sa

kolovoznim zastorom širine 18 m. Površina otkupljena za potrebe aerodroma je oko 20 ha. U izgradnji je pristupna cesta, te priključci komunalne infrastrukture.

VODOOPSKRBA

- Javna vodoopskrba se u Županiji provodi putem javnih poduzeća različite veličine distributivnih područja, a ista su:
 1. "Zagorski vodovod" - Zabok - vodu distribuira na najvećem dijelu područja Županije na kojem je nastanjeno cca 71% stanovništva odnosno na području 25 jedinica lokalne samouprave (gradova: Donja Stubica, Klanjec, Oroslavje, Zabok i Zlatar te općina: Bedekovčina, Budinščina, Desinić, Đurmanec, Gornja Stubica, Hrašćina, Konjščina, Kraljevec na Sutli, Krapinske Toplice, Kumrovec, Lobor, Mače, Marija Bistrica, Mihovljan, Novi Golubovec, Stubičke Toplice, Sv.Križ Začretje, Tuhelj, Veliko Trgovišće, Zagorska Sela i Zlatar Bistrica
 2. "Krakom" – Krapina distributer vode za područje koje nastanjuje cca 17% stanovništva odnosno za grad Krapinu i općine: Đurmanec, Jesenje, Radoboj te središnji i istočni dio općine Petrovsko
 3. "Niskogradnja" - Pregrada distributer vode za područje koje nastanjuje cca 6% stanovništva odnosno grad Pregradu i zapadno područje općine Petrovsko
 4. "Humkom" – Hum na Sutli distributer vode za općinu Hum na Sutli odnosno cca 4% stanovništva Županije
- Stanovništvo općine Budinščina (cca 2% stanovništva Županije) nije uključeno u sustav javne vodoopskrbe i potrebe za vodom podmiruje u okviru lokalnih vodovoda
- Distribucija vode potrošačima na prostoru Županije provodi se i putem distributera susjednih županija odnosno Republike Slovenije i to: naselje Lužani Zagorski (Općina Jesenje) - iz sustava IVKOM Ivanec (Varaždinska županija); dio područja Općine Kraljevec na Sutli, te naselja Domahovo i Strmec (Općina Veliko Trgovišće) - iz sustava ZAPREŠIĆ d.o.o. – Zaprešić (Zagrebačka županija); dio Općine Hum na Sutli (naselja Hum, Brod i Prišlin) te dio općine Zagorska Sela (naselje Harina Zlaka) iz Republike Slovenije
- Značajan dio stanovništva Županije opskrbljuje se vodom iz cca 340 lokalnih vodovoda od kojih su veći: Marija Bistrica, Budinščina, Radoboj - Jazvine, Belec, Gornje Jesenje, Donje Jesenje, Novi Golubovec, Vinagora, Gotalovec i Pece, a dio stanovništva i individualno putem plitkih zdenaca i sl.
- Lokalnim vodovodima upravljaju tzv. vodovodni odbori ili grupe građana te jedinice lokalne samouprave. Iako u funkciji, ti vodovodi su izvan sustava javne vodoopskrbe, temeljeni na izvorima male izdašnosti, loše održavani (osim onih kojima upravljaju JLS), a voda u istima je u velikoj mjeri zdravstveno neispravna.
- Na lokalne vodovode je 2007. godine bilo priključeno više od 33.431 stanovnika odnosno cca 27% stanovništva Županije, a ukupna duljina mreže lokalnih vodovoda veća je od 830 km
- Prosječna opskrbljenost vodom iz sustava javne vodoopskrbe u 2006. godini na području Županije, prema podacima iz Novelacije Studije razvitka vodoopskrbe na području Krapinsko-zagorske županije, IGH, bila je cca 60 %
- Nakon provedbe opsežnih vodoistražnih radova u periodu od 1996.-2005. godine uslijedila su značajna ulaganja u sustav javne vodoopskrbe Županije, a aktivnosti su vođene u slijedećim segmentima:
 1. integracije odvojenih vodoopskrbnih sustava u tehnički jedinstveni vodoopskrbni sustav koji omogućuje sigurnu vodoopskrbu i učinkovito podmirivanje potreba za vodom iz raspoloživih izvorišta

2. uključivanje novih potrošača u sustav javne vodoopskrbe integracijom lokalnih vodovoda koji zadovoljavaju tehničke uvjete vezane uz javnu vodoopskrbu te izgradnjom pratećih objekata (vodospremnika, crpnih i precrpnih postaja i dr.)
 3. uključivanje novih izvorišta u vodoopskrbni sustav
- Vodni resursi na kojima se temelji vodoopskrbni sustav Županije prikazani su u tablici 4.4.8. Opskrba vodom – Opskrba pitkom/tehnološkom vodom prema izvoru, a današnje potrebe za vodom u okviru sustava javne vodoopskrbe podmiruju se s 390,0 l/s
 - U razdoblju 2007.-2010. godine na prostoru Županije izgrađeno je vodoopskrbnih cjevovoda u duljini cca 277,10 km, povećana je zapremina vodospremničkog prostora za 2.450 m³, a prosječna opskrbljenost vodom iz sustava javne vodoopskrbe povećana je na 73%
 - U sustav javne vodoopskrbe uključena su 5.233 nova korisnika od čega 5000 domaćinstava odnosno cca 16.000 stanovnika, ukupna prosječna godišnja potrošnja vode u okviru javnih vodoopskrbnih sustava iznosila je cca 4.500.000 m³, a prosječna godišnja potrošnja vode po stanovniku iznosila je 33,5 m³ odnosno cca 92 l/dan
 - Od ukupnog broja novih korisnika javnih vodoopskrbnih sustava u razdoblju 2007.-2010. godine cca 5.400 stanovnika odnosno cca 1700 priključaka odnosi se na korisnike lokalnih vodovoda s područja gradova Donja Stubica i Pregrada te općina: Radoboj, Mihovljan, Đurmanec i Petrovsko.

Objekti izgrađeni u razdoblju 2007.-2010.

ZAGORSKI VODOVOD

- Vodospreme: Đureki, Crnekovići, Dukovec, Selno, Mala Erpenja, Harina Zlaka i Osredok Desinički
- Pumpne stanice: Dukovec, Furti, Harina Zlaka-izvorište i Osredok Desinički-izvorište
- Hidroforske stanice: Veternik, Frkuljevec Mihovljanski, Osredok Desinički, Klanječki dol i Klanječko jezero
- Prekidna komora Mrzlo polje
- Magistralni cjevovodi: Lobor-Dukovec, Harina Zlaka I faza, »Kaštel«-Marija Bistrica
- Proširenje vodoopskrbnih sustava na prostoru svih jedinica lokalne samouprave na distributivnom području: Krapinske Toplice, Klanjec, Tuhelj, Kumrovec, Mihovljan, H, Hrašćina, Veliko Trgovišće, Konjščina, Marija Bistrica, Desinić, Zagorska Sela, Lobor, Zabok, Sv. Križ Začretje, Zlatar Bistrica, Zlatar, Mače, Kraljevec na Sutli, Donja Stubica, Oroslavje, Bedekovčina, Stubičke Toplice
- Rekonstrukcija-sanacija vodovoda - "Dobri Zdenci" u Gornjoj Stubici, Hrašćina
- Rekonstrukcija i preuzimanje lokalnog vodovoda – Donja Stubica i Mihovljan

KRAPINA

- Vodosprema "Tri kralja"
- Crpna stanica "Petrovsko"
- Prekidna komora "Završje"
- Magistralni cjevovodi: Zabok-Krapina-Macelj (dionica ---), «Pekom-Trški Vrh», "Zagrebačka cesta", CS Šabac-VS "Tkalci"- VS "Tri kralja", Cafuti-Glažuta
- Magistralni i tlačni cjevovodi: Općina Petrovsko i Hlevnica-Jezerišće

PREGRADA

- Vodosprema "Bukovje"
- Crpna stanica "Lenard"
- Hidroforske stanice "Kostelsko 1" i "Kostelsko 2"
- Vodoopskrbni sustavi: visoka zona Kostelsko, visoka i niska zona Cigrovec, visoka zona Grada Pregrada
- Magistralni cjevovodi: Pregrada-Benkovo, Valentinovod-Svedruža, Sopot-Stiparnica-Marinci

HUM NA SUTLI

- Magistralni cjevovod "Harina Zlaka – crpna stanica "Brezno"

- Vodosprema Košenine
- Crpna Stanica Brezno
- Magistralni cjevovod: Harina Zlaka – CS “Brezno”, Harina Zlaka II B faza (potez VS “Košenine”-PK “Druškovec”, potez PK “Druškovec” – podsustav “Kostel-Klenovec”, potez PK “Druškovec” – VS “Prišlin”
- Tlačni cjevovod CS Brezno-VS Košenine

Izvor: podaci distributera, Izješća Hrvatskih voda i Zagorskog vodovoda

ODVODNJA

- Sustav prikupljanja, odvodnje i pročišćavanja otpadnih voda najslabije je razvijen infrastrukturni sustav na prostoru ųupanije, a upravljanje i održavanje elemenata postojećeg sustava u nadležnosti je komunalnih poduzeća i jedinica lokalne samouprave
- Upravljanje putem komunalnih poduzeća odvija se na uslužnim područnima različite veličine, a ista su:
 1. Komunalno-Zabok d.o.o. - sustavi odvodnje Grada Zaboka te općina: Bedekovčina, Krapinske Toplice, Veliko Trgovišće i Sveti Krių Začretje; u okviru sustava Krapinskih Toplica u funkciji je uređaj za pročišćavanje otpadnih voda
 2. Krakom d.o.o. - sustav odvodnje Grada Krapine
 3. Zelenjak d.o.o. - sustavi odvodnje Grada Klanjca i općine Kumrovec; u okviru sustava Kumrovca u funkciji je uređaj za pročišćavanje otpadnih voda
 4. Niskogradnja d.o.o. - sustav odvodnje Grada Pregrada
 5. Humkom d.o.o. - sustav odvodnje Općine Hum na Sutli
- Ostalim sustavima odvodnje na prostoru ųupanije upravljaju jedinice lokalne samouprave
- Postojeće stanje javnog sustava odvodnje i pročišćavanja otpadnih voda nezadovoljavajuće je, a najznačajniji nedostaci sustava jesu:
 1. u naseljima koja su priključena na javni sustav odvodnje postojeća mreųa je u značajnoj mjeri neadekvatna budući je izgrađivana kao niz odvojenih manjih mreųa, a otpadne vode se ispuštaju u najbliųi vodotok uglavnom kroz više parcijalnih ispusta te bez ikakova pročišćavanja
 2. u naseljima u kojima su izgrađene septičke jame dio njih ne obavlja kvalitetno svoju funkciju jer je izveden premalog kapaciteta i/ili neadekvatno izveden (bez nepropusnog dna i s preljevom u obliųnji cestovni jarak ili prijemnik)
 3. pročišćavanje otpadnih voda provodi se na samo dvije lokacije, u Krapinskim Toplicama (I faza-mehaničko pročišćavanje) te u Kumrovcu (mehaničko i biološko pročišćavanje)
- ųupanija je samo djelomično pokrivena sustavom prikupljanja i odvodnje otpadnih voda, a javni sustavi odvodnje izgrađeni su uglavnom u općinskim i gradskim središtima i to većinom kao mješoviti sustavi odvodnje
- Brdovita konfiguracija terena oteųava izgradnju sustava i priključivanje manjih naselja i pojedinačnih kuća koje koriste sabirne jame ili uopće nemaju riješenu odvodnju otpadnih voda., a zbog konfiguracije terena čak i nakon izgradnje cjelovitog sustava odvodnje i pročišćavanja otpadnih voda ųupanije na mreųu za prikupljanje otpadnih voda u sustavu biti će priključeno cca 60% stanovništva ųupanije
- Prosječna priključenost stanovništva na sustav odvodnje otpadnih voda na prostoru ųupanije u 2010. godini iznosi cca 20%, a na uređaje za pročišćavanje otpadnih voda tek cca 1%.
- Ukupna duljina izgrađene mreųe odvodnje otpadnih voda na prostoru ųupanije u 2010. godini iznosi cca 2431,86 km, a na istu je priključeno cca 28000 stanovnika.

- Aktivnosti vezane na definiranje i razvoj sustava odvodnje i pročišćavanja otpadnih voda u promatranom razdoblju u neznatnoj mjeri bile su vezane na izgradnju sustava, a u najvećoj mjeri na pripremu izgradnje. U nastavku se daje pregled projekata i faza razvoja sustava:

Mreža odvodnje otpadnih voda u razdoblju 2007.-2010.

NOVOIZGRAĐENO/UPORABNA DOZVOLA

- Zlatar Bistrica – Donja Brestovečka ulica u Zlatar Bistrici

GRAĐEVINSKA DOZVOLA/POTVRDA GLAVNOG PROJEKTA

- Općina Konjščina – Sportska ulica i Zagrebačka ulica-Jelovec u Konjščini
- Općina Mače – uz kolnik državne ceste D29 prema Zlataru, uz kolnik državne ceste D29 u Peršavesi, uz kolnik državne ceste D29 u Maču, uz kolnik županijske ceste ŽC2168 u Maču
- Općina Budinščina – uz državnu cestu D24 na dionici Budinščina-Kraljevec Gornji
- Općina Zlatar Bistrica – u Donjoj Brestovečkoj u Zlatar Bistrici i I faza u Lovrečanu
- Općina Stubičke Toplice – u Ulici Viktora Šipeka i ulici Zagorskih brigada
- Općina Veliko Trgovišće – u glavnom koridoru gospodarske zone
- Općina Stubičke Toplice – kolektor fekalne kanalizacije Pila – Strmec – Stubičke Toplice
- Grad Oroslavje – u Ulici Ksavera Šandora Đalskog u Oroslavju
- Općina Bedekovčina – Orehovička ulica u Bedekovčini i uz državnu cestu D24 - ulicu Antuna Mihanovića u Bedekovčini
- "HUMKOM"d.o.o. – I etapa sustava odvodnje uključivo i uređaj za pročišćavanje otpadnih voda s fekalnom stanicom
- Općina Marija Bistrica – glavni kanalizacijski kolektor od postojećeg ispusta u potok Bistricu do lokacije uređaja za pročišćavanje
- Grad Krapina - sustav odvodnje oborinskih i fekalnih voda u gospodarskim zonama Krapina Nova Zapad, te Krapina Nova -Jug, sa transportnim kolektorom 4 do uređaja za pročišćavanje, rekonstrukcija sustava odvodnje-kolektor u naselju Podgora Krapinska, u Zagrebačkoj cesti i kolektor kroz centar Krapine, spoj postojećih ispusta Kolektora 2 u Krapinicu

LOKACIJSKA DOZVOLA

- "HUMKOM" d.o.o. – odvodni sustav naselja Hum na Sutli ZONA I (uređaj za pročišć. Mali Tabor) te odvodnja sanitarnih otpadnih voda I etapa
- Grad Klanjec – odvodnja oborinske i otpadne vode u obuhvatu buduće poslovne zone "Lepoglavec"
- Općina Desinić – kanalizacijska mreža-odvodnja otpadnih voda naselja Velika Horvatska
- Općina Desinić – kanalizacijska mreža – odvodnja otpadnih voda naselja Desinić, Ivanić Desinički, Osredok Desinički te Turnišće Desiničko
- Općina Đurmanec – mreža kanala D sustava za odvodnju otpadnih voda naselja Đurmanec
- Općina Jesenje – mreža kanala sustava za odvodnju otpadnih voda općine Jesenje i djelomično na području općine Đurmanec

Izvor: Upravni odjel za prostorno uređenje, gradnju i zaštitu okoliša KZŽ

- Aktivnosti vezane na definiranje i razvoj sustava odvodnje i pročišćavanja otpadnih voda u promatranom razdoblju intenzivirane su u sklopu pripreme projekata otpadnih voda (kanalizacije i pročišćavanje) u Krapinsko-Zagorskoj županiji za predaju u apliciranje iz pristupnih i kohezijskih fondova EU
- Za potrebe i u okviru navedenih aktivnosti 2008. godine Zagorski vodovod d.o.o. registrirao je i djelatnost odvodnje i započeo pripreme za preuzimanje postojećih sustava odvodnje na području Krapinsko-zagorske županije
- U okviru Projekta Unutarnje vode, financiranog zajmom Svjetske banke za obnovu i razvoj (IBRD), potpisan je u lipnju 2009. godine Ugovor između tvrtke Zagorski vodovod d.o.o.,

Hrvatskih voda i „Joint Venture-a“ kojeg čine Ingenieria Estudios y Proyectos NIP S.A. (vođeći partner) i IBERINSA Iberica de Estudios e Ingenieria S.A. (drugi partner) te VPB d.d., Zagreb (domaći partner). Cilj i svrha ugovora je provedba revizije postojeće relevantne projektne dokumentacija za izgradnju sustava odvodnje i uređaja za pročišćavanje otpadnih voda na području Krapinsko-zagorske županije te izrada sve dokumentacije potrebne za podnošenje aplikacije EU.

- U okviru navedenih aktivnosti izrađena su idejna rješenja za najveće tri aglomeracije odnosno najveća tri buduća sustava odvodnje na prostoru Županije odnosno za:
 1. aglomeraciju Krapina (područje - Grada Krapine i općina Đurmanec, Jesenje, Petrovsko i Radoboj)
 2. aglomeraciju Zabok (područje gradova: Zabok, Oroslavje i Donja Stubica te općina: Stubičke Toplice, Gornja Stubica, Bedekovčina, Sv. Križ Začretje, Veliko Trgovišće i Mače)
 3. aglomeraciju Zlatar–Zlatar Bistrica–Marija Bistrica–Konjščina–Lobor
- Za spomenute aglomeracije pokrenuti su postupci izrade tehničke dokumentacije odnosno studija utjecaja na okoliš te ostale dokumentacije do razine za ishođenje akata na temelju kojih se može pristupiti građenju
- Sustav prikupljanja i odvodnje otpadnih voda područja aglomeracije obuhvaća: kolektore, sabirne kanale, crpne stanice s tlačnim vodovima, retencijske bazene i druge granevine kao i sekundarnu mrežu, sve do pripreme za priključenje krajnjih korisnika (do parcele korisnika)

TELEKOMUNIKACIJE

- Za područje Krapinsko-zagorske županije telekomunikacijske usluge obavljaju Hrvatske telekomunikacije (HT) – Telekomunikacijski centar Krapina (TKC). Glavni objekti, infrastruktura prijeko potrebna za odvijanje telekomunikacijskog prometa, telefonske su centrale (ATC) s uređajima i građevinskim objektima, telekomunikacijski spojni kabeli i telekomunikacijska mreža.
- Broj instaliranih priključaka na 100 stanovnika iznosi 39, a broj uključenih na 100 stanovnika iznosi 31. U funkciji su 494 javne govornice.
- Područje županije pokriveno je signalom pokretne mreže T-MOBILE, VIP, TELE2 i NMT.
- Potreba za elektroničkom komunikacijskom infrastrukturom rezultira postavu samostojećih antenskih stupova te je 1. izmjenama i dopunama PPKZZ postava i izgradnja ove infrastrukture određena, kako potencijalnim lokacijama u prostoru, tako i odredbama za provođenje za izgradnju iste. Odredbe i lokacije potrebno je uvrstiti u razvojne postavke javne infrastrukture u prostorno plansku dokumentaciju gradova i općina.
- Na području Krapinsko - zagorske županije postoji 19 aktivnih lokacija, a 1. izmjenama i dopunama PPKZZ predviđeno je 77 potencijalnih lokacija elektroničke komunikacijske infrastrukture.

ELEKTROOPSKRBA

Prema podacima KTE (kombinirana „plinsko-parna” termoelektrana je ukupne snage 88 MW) Jertovec HEP Proizvodnja godišnje proizvodi prosječno 77 GWh električne energije. Parnoturbiniski agregati su izgrađeni 1956. godine, a plinskoturbiniski 1975. godine. Izrađena je dokumentacija za proširenje kapaciteta kojoj je istekao rok važenja radi nerealizacije iste (odustajanje stranog ulagača).

Prema grafičkom prilogu u opskrbi električnom energijom Elektra Zabok pokriva 92 %, Elektra Varaždin 6% i Elektra Zagreb 2% prostora Županije.

Prema HEP-Operateru distribucijskog sustava d.o.o., Elektra Varaždin je u izradi projektne dokumentacije za prijelaz postojećeg dalekovoda 10 kV Golubovec na 20 kV-tni napon, kao kapitalna investicija u slijedećih nekoliko godina.

- Prema podacima DP Elektra Zabok u proteklom razdoblju izgrađena je TS 110/20 kV Krapina Bobovje i rekonstruirana TS 35/10 kV Krapina Strahinje na TS 35/10-20 kV. Izvršen je prelazak dijela postrojenja s 10 kV na 20 kV napon (71 komada TS 10/0,4 kV s pripadajućim SN vodovima) na području grada Krapine i sjevernog dijela distribucijskog područja. Nadalje izgrađen je, opremljen i počeo sa radom dispečerski centar u Zaboku, te temeljno rekonstruirano 110 kV postrojenje u TS 110/35/10 kV Zabok. Električnom energijom opskrbljuje gotovo 67000 kupaca, upravlja sa 5415 km mreže 35 kV, 20 kV, 10 kV i 0,4 kV napona.

SREDNJENAPONSKA MREŽA (SN 35 kV)

- Na području Elektre Zabok postoje dvije TS 110/35/10 kV (Zabok i Straža), jedna TS 110/20 kV (Krapina-Bobovje) i jedna TS 110/35 kV (Jertovec) koja nije u osnovnim sredstvima Elektre Zabok, već Elektre Zagreb. Na temelju međusobnog sporazuma Elektra Zabok ima pravo na korištenje 50 % instalirane snage (10 MVA). Poseban problem zbog manjka snage i rezerve predstavlja TS 110/35 kV, 1x20 MVA Jertovec koja se nalazi unutar TE Jertovec i najlošija je točka u sustavu distributivne mreže Hrvatske, kao bitan, jedini i osnovni izvor napajanja dijela 35 kV mreže:
 - a) Elektre Zagreb, Pogon Zelina s dvije TS 35/10 kV (Vinčino i Zelina) sa ukupno 214 TS 10(20)/0.4 kV i s maksimalnim opterećenjem od oko 13 MW, što predstavlja 68 % geografskog područja Pogona Zeline,
 - b) Elektre Zabok, Pogon Zlatar Bistrica s dvije TS 35/10 (Konjščina i Zlatar Bistrica) sa ukupno 212 komada TS 10(20)/0.4 kV i s maksimalnim opterećenjem od oko 13 MW, što predstavlja 25 % geografskog područja DP Elektre Zabok.

TS 110/35 kV, 1x20 MVA Jertovec nema zadovoljen kriterij n-1 i pretežni dio godine opterećenje iznosi iznad 100 % nazivne snage, a kod vršnog opterećenja je iznad 124 %.

TS Zabok je na 50 % opterećanja i sa stalnim porastom opterećenja. Prelaskom područja Krapinskih Toplica i Svetog Križa Začretje na 20 kV, dio tereta od 6,7 MW biti će početkom drugog tromjesječja 2011. prebačen na TS 110/20 kV Krapina- Bobovje. Tim prelaskom na 20 kV smanjiti će se gubici u transformaciji i SN mreži, napon će biti u propisanim granicama i povećati će se pouzdanost.

- 35 kV mreža je ukupne duljine 115 km (nadzemni 108 km, kabelski 7 km). Nadzemni vodovi su pretežno presjeka Al/Fe 3x95 mm² građeni 60ih i 70ih godina, dok je samo manji dio presjeka Al/Fe 3x120 mm². Od ukupno 12 TS 110/x odnosno 35/x samo 6 TS je u SDV. To su TS 110/35/10 Straža, TS 35/10(20) kV Straža, TS 110/20 Krapina-Bobovje, TS 35/20/10 kV Krapina-Strahinje, TS 35/10(20) Tuhelj te TS 35/10(20) kV Konjščina. Dio 20 kV mreže vezan na autocestu Krapina – Macelj je također u SDV-u. Sa svim objektima upravlja se iz DC u Zaboku. Sve TS 35/x imaju mogućnost napajanja iz drugog izvora, samo što se prilikom toga javljaju nedozvoljeni padovi napona na drugim 35 kV vodovima. TS 35/x većinom nisu preopterećene i zadovoljen je kriterij n-1m u transformaciji, osim TS Tuhelj gdje vršni teret doseže 10 MW. U slučaju ispada jednog transformatora dio potrošača potrebno je prebaciti na drugi 35 kV izvor. Sve TS 35/x koje su u SDV-u rekonstruirane i spremne za prihvatanje napona 20 kV. Za uključivanje preostalih TS u SDV minimalan zahtjev je zamjena kompletne relejne zaštite, a u nekim TS i sustava pomoćnih napajanja. Zbog važnosti TS Zabok 110/35/10 kV u njoj još uvijek postoji stalna uklopna služba.

SREDNJENAPONSKA MREŽA (SN 10(20) kV)

- SN mreža 10(20) kV ukupne je dužine. 1033 km (nadzemni vodovi 736 km (71 %), izgrađeni pretežno na drvenim stupovima s najzastupljenijim vodičima Al/Fe 3x35 mm² i kabelski vodovi 297 km (29%) s najzastupljenijim kabelom XHE49-A 3x(1x150) mm²). U pogonu na 10 kV ukupno je 715 km (69,2 %) nadzemnih vodova i 193 km (18,7 %) podzemnih vodova. U pogonu na 20 kV ukupno je 21 km (2 %) nadzemnih vodova i 104 km (10,1 %) podzemnih vodova. Ukupno je u pogonu 904 TS 10(20)/0,4 kV od kojih je 85 komada (9,4 %) na 20 kV naponu. SN mrežu karakteriziraju relativno dugi radijalni nadzemni vodovi 10 kV (iznad 14 km) sa nezadovoljavajućim naponskim prilikama na njihovim krajevima. Na slijedećim SN izvodima gubitak napona je veći od 9 %. SN izvod Klanjec-Strmec (10,1 %), SN izvod Orehovica-Mihovljan (11,1 %), SN izvod Zajezda (9,6 %), SN izvod Batina (9 %) i SN Sutinjske Toplica (9 %). Kako je jedino moguće rješenje ubrzani prijelaz navedenih SN vodova na 20 kV sa realizacijom spojnih vodova na njihovim krajevima.

NISKONAPONSKA MREŽA

- Na niskom naponu prisutan je velik broj NN izvoda sa nedozvoljenim padovima napona i to na 369 od svih distributivnih TS 10(20)/0,4 kV, odnosno na 547 niskonaponskih izvoda. Radi sanacije naponskih prilika u niskonaponskoj mreži za sve kupce, potrebno je interpolirati 332 TS 10(20)/0,4 kV, izgraditi 241 km 20 kV vodova te izgraditi i rekonstruirati 734 km niskonaponske mreže. Niskonaponska mreža 0,4 kV dužine je 2696 km, a izvedenih priključaka ima u dužini 1572 km.
- U 2011. godini predviđene su slijedeće značajnije investicijske aktivnosti:
 1. Rekonstrukcija TS 35/10 kV Bedekovčina (primarna i sekundarna oprema)- I. faza
 2. Priprema TD za etapnu realizaciju rekonstrukcije – dogradanja TS110/35 kV Jertovec 1x20 MVA u TS 110/35/20 kV Jertovec 2x40 MVA uz definiranje odnosa između Proizvodnje, OPS-a i ODS-a, odnosno Elektre Zagreb i Elektre Zabok
 3. Program SNP
- U 2012. godini predviđene su slijedeće značajnije investicijske aktivnosti:
 1. Pretpostavka-ulaganje HEP-ODS-a Elektre Zagreb u TS 110/35 kV Jertovec (ugradanja drugog transformatora i novo 35 kV postrojenje)
 2. Rekonstrukcija TS 35/10 kV Bedekovčina (primarna i sekundarna oprema) – II. etapa
 3. Rekonstrukcija sekundarne opreme (relejna zaštita i SDV) u TS 110/35/10 kV Zabok
 4. Prijelaz na 20 kV SN vodova na području Klanjca
 5. Program SNP
- U 2013. godini predviđene su slijedeće značajnije investicijske aktivnosti:
 1. Dogradanja novog 20 kV postrojenja u TS 110/35 kV Jertovec
 2. Rekonstrukcija sekundarne opreme (relejna zaštita i SDV) u TS 110/35/10 kV Donja Stubica
 3. Rekonstrukcija sekundarne opreme (relejna zaštita i SDV) u TS 110/35/10 kV Pregrada
 4. Prijelaz na 20 kV SN vodova na području Zajezde i Batine
 5. Program SNP

Postojeće stanje mreže – Elektra Zabok

a) Ostvareni porast opterećenja

Godina	P max (MW)	Porast vršnog opterećenja		Najveći P max / Pmax (2000.)
		Razdoblje	Godišnji porast Pmax (%)	
2000	66,0			
2001	68,8	2001/2000	4,24	

2002	65,9	2002/2001	-4,22	
2003	69,7	2003/2002	5,77	
2004	72,5	2004/2003	3,96	
2005	74,4	2005/2004	2,65	
2006	76,98	2006/2005	3,50	
2007	78,85	2007/2006	2,43	
2008	77,96	2008/2007	-1,13	
2009	78,40	2009/2008	0,56	
2010	78,93	2010/2009	0,68	1,20

b) Instalirana snaga i vršno opterećenje TS 110/x kV u 2010. godini

Naziv TS 110/x kV	Pojedinačno instalirana snaga transformatora (MVA)	Ukupno instalirana snaga (MVA)	Vršno opterećenje (MVA)	Relativno opterećenje (%)
TS 110/35/10 kV Zabok	40+40	80	39,32	49
TS 110/35/10 kV Straža	40+40	80	20,92	26
TS 110/20 kV Krapina-Bobovje	20+20	40	6,11	15
TS 110/35 kV Jertovec	20(10*)	10	12,49	125
UKUPNO		210	78,84	38

* TS Jertovec je osnovno sredstvo Elektre Zagreb, a Elektra Zabok ima pravo koristiti 50 % instalirane snage (10 MVA)

PLINOOPSKRBA

Magistralni plinovodi

- Na području Krapinsko-zagorske županije sveukupno je izgrađeno 108 km magistralnih plinovoda sa jednom mjerno redukcijskom centralom (MRC) i 8 mjerno redukcijskih stanica (MRS). Prema razvojnim planovima (Plinacro, d.o.o.) potrebno je planirati proširenja kapaciteta opskrbe plinom izgradnjom usporednih vodova (DN 1000/75) u koridoru postojećih vodova. Prioritet je izgradnja primopredajne plinske mjerne stanice Rogatec, međunarodnog plinovoda Rogatec – Zabok i magistralnog plinovoda Zabok - Lučko, a potom magistralnog plinovoda Zabok - Ludbreg.

Distribucijski plinovodi

- "Zagorski metalac" - Zabok, obavlja distribuciju prirodnog plina na području grada Zaboka, te općina Bedekovčina, Krapinske Toplice, Mače, Sveti Križ Začretje i Veliko Trgovišće. Godišnji promet plina iznosi oko 20 mil. m³ što je oko 36 % od ukupne distribucije prirodnog plina na području cijele Krapinsko Zagorske Županije. Ukupan broj potrošača iznosi oko 7400, od čega je 10 velikih industrijskih potrošača, oko 714 su potrošači u sektoru usluga, a ostalo su kućanstva. Na distributivnom području izgrađeno je ukupno oko 349 km plinovoda.
- Prema podacima distributera Plin Konjščina d.o.o. skoro je u potpunosti plinificirano područje grada Zlatara i općina: Konjščina, Hrašćina, Budinščina, Zlatar Bistrica, Marija Bistrica i Lobora, a u planu je ostala plinifikacija istočnog dijela područja distribucije: Donja Selnica - Križ Budinščinski - Gornja Konjščina - Krapina Selo i okolna naselja, Završje Belečko – Vižanovec - Gornja Konjščina - Kosovečko i okolna naselja, spojni dijelovi Jarek Habekov – Maretić – Husinec - Pešćeno i područje Ervenika Zlatarskog s pripadajućim naseljima, koje obuhvaća veći dio grada Zlatara i dijela općine Zlatar Bistrica. Izgrađeno je 281 km mreže sa 4928 priključaka (od toga industija 418), a potrošnja iznosi oko 8,4 mil. m³ plina godišnje.
- Prema podacima distributera Zelenjak Plin d.o.o. Klanjec plinska mreža na distributivnom području je izgrađena u cijelosti, a obuhvaća područja grada Klanjca i općine: Tuhelj, Kumrovec, Zagorska Sela, Kraljevec na Sutli, te djelomično općine Desinić i Veliko

Trgovišće. Izgrađena mreža duljine je 347 km, a izvedeno je 2764 priključaka (od toga industija 231), a potrošnja iznosi oko 4,7 mil. m³ plina godišnje.

- Komus d.o.o. u stečaju obavlja distribuciju plina za područja općina: Gornja Stubica i Stubičke Toplice, gradova: Oroslavje i Donju Stubicu, a u Zagrebačkoj županiji na području općina: Jakovlje, Bistra i Luka. Na distributivnom području (Krapinsko-zagorska županija) izgrađeno je ukupno oko 236 km plinovoda i izvedeno 5130 priključaka (od toga industija 302), a potrošnja iznosi oko 9,2 mil. m³ plina godišnje.
- „Gradska plinara Krapina" obavlja distribuciju prirodnog plina na području grada Krapine, te općina: Radoboj, Mihovljan, Novi Golubovec, Petrovsko i Jesenje. Na distributivnom području izgrađeno je ukupno oko 462 km plinovoda i izvedeno 5165 priključaka (od toga industija 462), a potrošnja iznosi oko 9,1 mil. m³ plina godišnje.
- „Humkom" obavlja distribuciju prirodnog plina na području grada Pregrade, te općina: Hum na Sutli i Desinić. Na distributivnom području izgrađeno je ukupno oko 184 km plinovoda i izvedeno oko 2465 priključaka (od toga industija 294), a potrošnja iznosi oko 4,3 mil. m³ plina godišnje.

3. ZAŠTITA I KORIŠTENJE POSEBNO VRIJEDNIH PROSTORA

3.1 Zaštita prirodnih vrijednosti i očuvanje biološke raznolikosti

- Sredinom 2006. godine, u skladu sa *Zakonom o zaštiti prirode* (NN 70/05), s radom je započela Javna ustanova za upravljanje zaštićenim prirodnim vrijednostima na području Krapinsko - zagorske županije, čime je započela sustavna obrada i rješavanje zaštite i održavanja prirodnih vrijednosti na području županije. Zadaća je Ustanove da obavlja djelatnost zaštite, održavanja i promicanja zaštićenih područja i prirodnih vrijednosti u cilju zaštite i očuvanja izvornosti prirode, osiguravanja neometanog odvijanja prirodnih procesa i održivog korištenja prirodnih dobara te nadzire provođenje uvjeta i mjera zaštite prirode na područjima kojima upravljaju.
- Uredbom Vlade Republike Hrvatske o proglašenju ekološke mreže (NN 109/07), a temeljem Zakona o zaštiti prirode (NN 70/05 i 139/08.) 2007. godine proglašena je Nacionalna ekološka mreža koja obuhvaća ekološki važna područja od međunarodne i nacionalne važnosti. Uspostava ekološke mreže dio je obveza Republike Hrvatske u sklopu procesa pristupanja Europskoj uniji, odnosno provedbe Sporazuma o stabilizaciji i pridruživanju. Ekološka mreža predstavlja provedbu EU legislative: Direktive o zaštiti ptica (Council Directive 79/409/EEC) i Direktive o zaštiti prirodnih staništa i divlje faune i flore (Council Directive 92/43/EEC). Temeljem ovih direktiva zemlje članice EU obvezne su odrediti područja važna za europski ugrožene vrste i staništa koja čine dio EU ekološke mreže NATURA 2000.
- Sukladno Uredbi o proglašenju ekološke mreže (NN 109/07) zaštita područja ekološke mreže osigurava se provođenjem mjera zaštite utvrđenim na temelju propisanih smjernica za mjere zaštite koje se primjenjuju na sve fizičke i pravne osobe koje na tim područjima koriste prirodna dobra i obavljaju radnje i zahvate sukladno Zakonu.
- Za područja ekološke mreže donosi se Plan upravljanja s ciljem očuvanja svakog područja unutar ekološke mreže, te očuvanja biološke i krajobrazne raznolikosti i zaštite prirodnih vrijednosti.
- Temeljem Zakona o izmjenama i dopunama Zakona o zaštiti prirode (NN 139/08) i Pravilnikom o ocjeni prihvatljivosti plana, programa i zahvata za ekološku mrežu (NN 118/09), za sve zahvate koji mogu imati bitan utjecaj na ciljeve očuvanja i cjelovitost područja ekološke mreže propisana je obvezna provedba postupka ocjene prihvatljivosti za ekološku mrežu. Negativno ocijenjen zahvat se može odobriti samo u slučajevima prevladavajućeg javnog interesa i uz Zakonom utvrđene kompenzacijske uvjete. Dio ekološke mreže čine i svi ugroženi stanišni tipovi. Zakon propisuje kartu staništa kao obveznu podlogu prilikom izrade svih vrsta prostornih planova i planova korištenja prirodnih

- dobara. Prostorno planska dokumentacija pored utvrđenih područja ekološke mreže za područje županije mora sadržavati i smjernice za mjere zaštite tih područja.
- Na području Krapinsko-zagorske županije u nacionalnu ekološku mrežu kao ekološki značajna područja od nacionalne važnosti, s ciljem zaštite i očuvanja iznimno vrijednih ugroženih staništa i divljih svojti koje u njima obitavaju, ulaze: vršni dio Ivanščice, Strahinjščica, Macelj Kal, Macelj Trubeljak, rijeka Sutla sa pojasom od 50 m te gotovo cijelo područje županije kao važno područje za ptice kojima upravlja Javna ustanova za upravljanje zaštićenim prirodnim vrijednostima na području Krapinsko – zagorske županije, te dio Parka prirode Medvednica (u granicama Krapinsko-zagorske županije) kojima upravlja Javna ustanova Park prirode Medvednica.
 - Na prostoru Županije, prostorno-planskom dokumentacijom evidentirano je i predloženo za zaštitu 150 lokaliteta prirodne baštine. Evidentirane i predložene dijelove prirode potrebno je sustavno obraditi, predložiti režime zaštite, te donijeti rješenja o zaštiti.
 - Zakonom o zaštiti prirode zaštićeno je njih 16 i to u kategorijama : park prirode, značajni krajobraz ,spomenik parkovne arhitekture te spomenik prirode koje zauzimaju 6 211,58 ha ili 5 % površine županije.
 - Sukladno Zakonu o zaštiti prirode na području Krapinsko-zagorske županije zaštićen je velik broj biljnih vrsta od kojih su mnoge uvrštene u Crvenu knjigu i kao takve imaju status ugroženih vrsta. Na našem području zabilježene su 43 vrste u ukupno 4 kategorije ugroženosti: regionalno izumrle svojte, kritično ugrožene svojte, ugrožene i osjetljive svojte. Također područje Krapinsko – zagorske obiluje visokom biološkom raznolikošću životinjskih vrsta od kojih su mnoge zaštićene i ugrožene. Zabilježeno je čak 204 vrsta ptica što je više od 50 % od ukupno zabilježenih u Hrvatskoj. Od toga ovdje nalazimo 161 strogo zaštićenu vrstu te 29 zaštićenih vrsta ptica.
 - U cilju provedbe mjere 3.1.1.3.3. iz Nacionalne strategije i akcijskog plana zaštite biološke i krajobrazne raznolikosti RH (NN 143/08) u tijeku je priprema „Stručne podloge evaluacije za zaštitu područja Hrvatskog zagorja”, s ciljem vrednovanja i proglašenja područja dijela Hrvatskog Zagorja (Ravna gora, Maceljska gora, Strahinjščica, Ivanščica i Bednjanski kraj) zaštićenim područjem u smislu Zakona o zaštiti prirode, a koju izrađuje Državni zavod za zaštitu prirode. Isto će se ugraditi u prostorni plan KZŽ prilikom budućih izmjena i dopuna.

Tablica 28. Zaštićene prirodne vrijednosti Krapinsko - zagorske županije

ZAŠTIĆENE PRIRODNE VRIJEDNOSTI KRAPINSKO-ZAGORSKE ŽUPANIJE			
KATEGORIJA	NAZIV, LOKACIJA	POVRŠINA ha	GODINA PROGLAŠENJA
PARK PRIRODE			
	Medvednica	6052	1981.
SPOMENIK PRIRODE			
	Hušnjakovo	0	1948.
	Gupčeva lipa	0	1957.
	Horvatove stube – tisa	0	1964.
	Hrast kitnjak – “Galženjak”	0	1965.
ZNAČAJNI KRAJOBRAZ			
	Zelenjak	50	1949.
	Područje Sutinskih Toplica	50	1980.
SPOMENIK PARKOVNE ARHITEKTURE			
	Park oko dvorca u Mariji Bistrici	1,92	1950.
	Park oko dvorca u Stubičkome Golubovcu	21,53	1952.
	Park oko dvorca u Mirkovcu	4,92	1965.
	Park oko dvorca Gornja Bedekovčina	6,5	1965.
	Park oko dvorca u Bežancu	2,96	1965.
	Park oko dvorca Oroslavje Donje	5,78	1965.
	Park oko dvorca u Selnici	9,9	1969.
	Park oko dvorca Klokovec	4,32	1970.
	Park oko dvorca u Miljani	1,75	1973.
UKUPNO	16	6211,58	

3.2 Zaštita i očuvanje kulturne baštine

- Prostorni planovi uređenja gradova i općina daju detaljnu obradu kulturne i prirodne baštine temeljem Konzervatorskih podloga, sa smjernicama i mjerama zaštite. Potrebna je međutim nova sistematizacija zaštićenih i evidentiranih kulturnih dobara, budući da su mnogi devastirani, ruševni ili potpuno nestali te izgubili svojstva po kojima su bili proglašeni zaštićenima, preventivno zaštićenima ili evidentiranima za zaštitu temeljem prostorno-planske dokumentacije.
- Temeljem Konzervatorske podloge za PPKZZ, na području županije utvrđeno je 710 nepokretnih kulturnih dobara od kojih je 156 upisano u Registar kulturnih dobara Republike Hrvatske (Z - zaštićeni), 57 upisano u Registar preventivno zaštićenih kulturnih dobara te 460 evidentiran sa prijedlogom za zaštitu. Konzervatorskim podlogama za potrebe izrade prostorno-planske dokumentacije gradova i općina detaljnije se obrađuju nepokretna kulturna dobra koja se evidentiraju i štite prostorno-planskom dokumentacijom.

Tablica 29. Kulturna dobra prema kategorijama

KULTURNO POVIJESNA CJELINA			POVIJESNI SKLOP I GRAĐEVINA			LOKALITET, PODRUČJE						KRAJOLIK, PERIVOJ, PARK,	UKUPNO		
Z	P	PPU	Z	P	PPU	MEMORIJALNO			ARHEOLOŠKO				PPU	Z	P
3	5	155	146	48	658	4		80	1	3	92	54		156	57

Z - zaštićeno Zakonom

P - preventivna zaštita

PPU - evidentirana kulturna dobra i zaštita Prostornim planom uređenja grada/općine

- Prema prostorno-planskoj dokumentaciji JLS, na području Krapinsko - zagorske županije u nekoj od kategorija zaštite zaštićeno (zakonom, preventivno i zaštita prostornim planom) je ukupno 1252 nepokretnih kulturnih dobara.
- U proteklom razdoblju uspostavljen je Konzervatorski odjel u Krapini, nadležan za kulturnu baštinu za područje Krapinsko - zagorske županije
- Problem zaštite nepokretnih kulturnih dobara, posebno preventivno zaštićenih i evidentiranih koji se štite prostorno-planskom dokumentacijom, ogleda se u nedonošenju odluka o njihovoj zaštiti sukladno Zakonu o zaštiti i očuvanju kulturnih dobara, te imaoci kulturnih dobara često nisu upoznati o posjedu kulturnog dobra na lokalnoj razini. Obzirom da nema odluke o zaštiti kulturnog dobra, imaoci nisu upoznati sa obvezama i pravima sukladno zakonskim propisima.

4. PODRUČJA OD POSEBNOG DRŽAVNOG INTERESA I OBILJEŽJA

4.1 Pogranično područje

Područje uz državnu granicu obuhvaća 10 jedinica lokalne samouprave. To su Jesenje, Đurmanec, Hum na Sutli, Pregrada, Desinić, Zagorska Sela, Kumrovec, Tuhelj, Klanjec i Kraljevec na Sutli. Područje uz granicu uglavnom je seosko područje sa centrima razvoja koja su sjedišta gradova i općina tik uz granicu te sjedišta gradova i općina u širem pograničnom pojasu.

U pograničnom području živi 32524 stanovnika što je 23 % ukupnog stanovništva županije, zauzima površinu od 349 km², što je 28,4 % ukupne površine županije.

Obzirom na mali broj stanovnika te stalno opadanje broja stanovnika nužno je stvoriti posebne pretpostavke razvoja obzirom na demografske prilike, smještajne kriterije, djelatnosti u

prostoru te druge fiskalne i poticajne mjere primjenjene za cijelo pogranično područje, ostalih seoskih naselja Županije ili po pojedinim zahvatima:

- provoditi poticajnu, selektivnu i prostorno organiziranu i različitu populacijsku politiku ali i druge mjere na razini Županije (poreznu, stambenu, socijalnu, agrarnu, razvojnu, kulturnu, obrazovnu i dr.)
- utvrditi posebne mjere za revitalizaciju gradskih i ruralnih naselja, poticati obiteljski način života putem obiteljskog poduzetništva, modernizirati postojeću prometnu i komunalnu infrastrukturu kao preduvjet razvoja naselja i poboljšanja uvjeta života i stanovanja
- omogućiti porezne olakšice i povoljne kredite na duže razdoblje i državnu pomoć onim poslodavcima koji će u svom zavičaju i drugdje, a posebno u demografski ugroženim područjima razvijati gospodarske djelatnosti, poduzetništvo manjeg opsega koje će zapošljavati okolno stanovništvo i oslanjati se na lokalne resurse.
- oživljavanje seoske ekonomije treba temeljiti na kreativnoj integraciji suvremenih potrošačkih i proizvodnih trendova te lokalne baštine, resursa, kulture i vještine
- urbanizirati postojeća veća središta kako bi postali inicijalna žarišta razvitka regije, te uspostaviti mrežu podžarišnih naselja (mali inicijalni centri razvitka)

4.2 Brdsko-planinska područja

Brdsko-planinska područja u smislu Zakona jesu područja od interesa i pod posebnom zaštitom Republike Hrvatske radi poticanja demografske obnove, naseljavanja i stvaranja preduvjeta da se prirodni i ini gospodarski resursi što kvalitetnije koriste za gospodarski razvoj ovih područja i Republike Hrvatske u cjelini, uz očuvanje biološke i krajobrazne raznolikosti, te kvalitetnije i ravnomjernije rješavanje socijalnih prilika i gospodarskog rasta i razvoja svih područja Republike Hrvatske.

Pod brdsko-planinskim područjima razumijevaju se područja čija nadmorska visina, nagib i vertikalna raščlanjenost terena te njima uvjetovane pedološke, klimatske i druge prirodne osobitosti predstavljaju otežane uvjete za život i rad stanovnika.

Na području Krapinsko-zagorske županije u brdsko-planinska područja ulaze slijedeće jedinice lokalne samouprave: Budinščina, Đurmanec, Jesenje, Lobar, Novi Golubovec, Radoboj i Stubičke Toplice. Na brdsko planinskom području živi 19924 stanovnika, što je 14 % ukupnog stanovništva županije.

4.3 Područja potencijalnih prirodnih i drugih nesreća

- Prilikom izrade nove prostorno – planske dokumentacije jedinica lokalne samouprave te proteklog praćenja stanja u prostoru primjećen je problem pojave klizišta i nestabilnih terena na pojedinačnim lokacijama raširenim po cijelom području Županije.
- Problematika klizišta posebno je zamijećena u svezi održavanja i uređivanja prometnica, no javljaju se i primjeri klizanja i oštećenja stambenih i gospodarskih građevina. Do sada nisu izvršene detaljne analize ovog problema već se svaki problem rješava pojedinačno, te je potrebna izrada studije o nestabilnim terenima na području županije sa prijedlogom mjera zaštite i sanacije. Analizu i izradu iste potrebno je izvesti u koordinaciji Zavoda za prostorno uređenje, županijske uprave za ceste i ostalih nadležnih tijela u čijim se interesnim područjima ovaj problem pojavljuje.
- Područje Krapinsko - zagorske županije nalazi se najvećim dijelom u VII^o seizmičnosti (MCS), a južni dio u VIII^o seizmičnosti (MCS).

5. ZAŠTITA OKOLIŠA U PROSTORNOM UREĐENJU

5.1 Gospodarenje otpadom

- Na području Krapinsko-zagorske županije uslugom sakupljanja i odvoza otpada obuhvaćeno je oko 78 % stanovništva. Otpad organizirano sakuplja 6 komunalnih poduzeća i koncesionara registriranih za sakupljanje i odlaganje komunalnog otpada koji se sakuplja i odlaže na 6 službenih odlagališta te na odlagališta izvan Županije. Sva odlagališta predviđena su prostorno-planskom dokumentacijom.
- Pored službenih odlagališta otpada, za koja se provode postupci sanacije koji su u različitim fazama postoji i zatvoreno odlagalište otpada "Pustodol" u općini Sveti Križ Začretje, određeno PPKZZ za sanaciju, a koja nije u potpunosti provedena.
- Obzirom na nepostojanje potpuno sanitarno uređenih deponija i popunjenost postojećih, PPŽ-om su određene potencijalne lokacije deponija otpada koje su ugrađene u PPUO/G. Aktivnosti u svezi odlaganja komunalnog otpada provode se u okviru regionalnog sustava gospodarenja otpadom koji se razvija u suradnji sa Varaždinskom, Međimurskom i Koprivničko-križevačkom županijom. Kao regionalni centar predviđena je lokacija "Piškornica" u Koprivničkom Ivancu, a lokacije pretovarnih stanica predviđaju se u Krapini, Zaboku, Konjščini i Klanjcu.

Tablica 30. Službena odlagališta otpada u Krapinsko-zagorskoj županiji

GRAD/OPĆINA	ODLAGALIŠTE	POVRŠINA m ²	VISINA ODL.OTPADA m	VRSTA ODLOŽENOG OTPADA
Zabok	Gubaševo	13000	4	ko+npo+građ
Bedekovčina	Lesičak	17742	4	ko+npo+građ
Hum na Sutli	Hum na Sutli	7200	7	ko+npo
Gornje Jesenje	Gorjak	20000	10	ko+npo+građ
Klanjec	Medvedov jarek	14000	6	ko+npo+građ
Marija Bistrica	Tugonica	14000	10	ko+građ

ko - komunalni otpad

npo - neopasni proizvodni otpad

građ - građevinski otpad

- Temeljem Plana gospodarenja otpadom u Krapinsko-zagorskoj županiji za razdoblje 2008.-2015. godine kojim se planira realizacija opreme i objekata, potrebno je u prostorno-planskoj dokumentaciji predvidjeti površine za reciklažna dvorišta, građevinski otpad, biootpad, pretovarne stanice te eventualno odlagališta viška zemlje nastalog prilikom gradnji prometne infrastrukture ili drugih većih radova i zahvata u prostoru.
- Na području županije evidentiran je i veći broj "divljih" odlagališta. Uglavnom su to odlagališta na koja stanovništvo odvozi građevinski, glomazni, biootpad i u manjim količinama druge vrste otpada. Površine onečišćenog okoliša kreću se od 1000 m² do 40000 m² na područjima jedinica lokalne samouprave, odnosno ukupne površine oko 220000 m². Većina takvih odlagališta povremeno se saniraju odvozom otpada na službena odlagališta, ali neodgovornim ponašanjem pojedinaca ponovno nastaju smetlišta na istim ili drugim lokacijama. Uz navedeno, onečišćenje otpadom posljedica je dijelom i neobuhvatnosti pojedinih naselja organiziranim sakupljanjem i odvozom komunalnog otpada, nedostatkom uređenih lokacija za odlaganje, sakupljanje, predobradu ili obradu otpada kao što su građevinski, glomazni, biootpad i dr..
- Prostornim planom Krapinsko - zagorske županije predviđene su tri lokacije za sabiralište opasnog otpada: Krapina, Zabok i Zlatar Bistrica. U proteklom razdoblju izgrađena je građevina za sabiralište opasnog otpada na području Grada Zaboka.

5.2 Dokumenti zaštite okoliša

U proteklom razdoblju za područje Krapinsko - zagorske županije izrađeni su slijedeći dokumenti zaštite okoliša:

- **Plan gospodarenja otpadom u Krapinsko-zagorskoj županiji za razdoblje 2008. - 2015.**

Definira mjere provedbe Plana gospodarenja otpadom, mjere nadzora i praćenja gospodarenja otpadom, rokove za izvršenje mjera te izvore i visinu financijskih sredstava za provedbu pojedinih mjera.

- **Izješće o stanju kakvoće zraka za područje Krapinsko - zagorske županije, Eko-monitoring, d.o.o. za kontrolu i zaštitu okoliša i inženjering, Varaždin, svibanj 2007.**

Analizirajući Katastar emisija u okoliš došlo se do zaključka da u Krapinsko - zagorskoj županiji nema većih djelatnosti koje bi svojom emisijom onečišćujućih tvari na malom prostoru izazivale veća onečišćenja zraka, već se uočavaju samo poneki točkasti izvori. Sukladno tome izdvojeni su izvori onečišćenja na području Županije u gradovima gdje su se obavljala mjerenja kakvoće zraka.

- **Strateška karta buke cestovnog prometa, autoceste Zagreb-Macelj**

Tablica 31. Postupci procjene utjecaja na okoliš u Krapinsko-zagorskoj županiji:

Rbr.	Lokacija	Godina	Izdano
1.	Peradnjak Selnica, Marija Bistrica	2002.	Služba za prostorno uređenje zaštitu okoliša i graditeljstvo
2.	Sanacija odlagališta kom. i tehno. neopasnog otpada Tugonica	2002.	MZOPU
3.	Kamenolom Gorjak II u eksploatacijskom polju Gorjak II	2002.	MZOPU
4.	Odlagalište kom. otpada Medvedov jarek, Klanjec	2003.	MZOPU
5.	Peradnjak Sekirišće, Sveti Križ Začretje	2003.	Komisija o procjeni utjecaja na okoliš
6.	Farma za tov pilića Peršaves, Mače	2003.	Komisija o procjeni utjecaja na okoliš
7.	Izmještanje državne ceste D507, dionica Krapinske Toplice-Čret	2003.	MZOPU
8.	Izgradnja Krapinsko-zagorskog aerodroma Gubaševo	2004.	MZOPU
9.	Izgradnja pretovarne stanice i reciklažnog dvorišta Gorjak, Jesenje	2004.	MZOPUG
10.	Peradarska farma za tov pilića u Zlatar Bistrici	2004.	Komisija o procjeni utjecaja na okoliš
11.	Sustav obrane od poplave u slivu Topličine	2004.	Komisija o procjeni utjecaja na okoliš
12.	Građevine za skladištenje opasnog i neopasnog otpada CIAK, Zabok	2005.	MZOPUG
13.	Sanacije i proširenja odlagališta kom. otpada Gubaševo, Zabok	2006.	MZOPUG
14.	Sanacija i nastavak rada odlagališta kom. otpada Hum na Sutli	2007.	MZOPUG
15.	Eksploatacija teh.-građ. kamena na eksploatacijskom polju Sv. Križ Rudomar, Tuhelj	2007.	MZOPUG
16.	Sanacija i nastavak rada do zatvaranja odlagališta kom. otpada Lesičak	2007.	MZOPUG
17.	Sustav obrane od poplave na slivu pritoka Krapinice koji tvore hidrotehnički čvor Đurmanec	2007.	MZOPU
18.	Uređaj za pročišćavanje otpadnih voda kao dio javne odvodnje Grada Krapine	2007.	MZOPU
19.	Spojna cesta Zabok (D24)- Krapina (D1)	2008.	MZOPU
20.	Eksploatacija teh.-građ. kamena na	2008.	MZOPU

	eksploatacijskom polju Vojnić Breg, Bedekovčina		
21.	Eksploatacija teh.-građ. kamena na eksploatacijskom polju Gorjak	2009.	MZOPU
22.	Punionica vode Berta projekt Aqua Viva u Gotalovcu	2009.	MZOPU

6. SUSTAV PROSTORNOG UREĐENJA

6.1 Institucionalni okvir za obavljanje poslova prostornog uređenja

Zakonom o prostornom uređenju i gradnji ("Narodne novine" broj 76/07, 38/09), (u daljnjem tekstu: Zakon) definiran je novi sustav prostornog uređenja kojim su novine uvedene kako u dijelu koji utvrđuje osnovne ciljeve, načela i ulogu sustava prostornog uređenja, tako i u dijelu koji utvrđuje subjekte prostornog uređenja, njihova prava i obveze u pogledu osiguranja prostornog uređenja, sustava praćenja stanja u prostoru i dr.

Sukladno odredbama Zakona radi osiguranja obavljanja dijela poslova iz nadležnosti, ųupanija je osnovala javnu ustanovu "Zavod za prostorno uređenje Krapinsko-zagorske ųupanije" (u daljnjem tekstu: Zavod) donošenjem Odluke o osnivanju Zavoda na 18. sjednici ųupanijske skupštine održanoj 11.ožujka 2008. godine ("Službeni glasnik Krapinsko-zagorske ųupanije" broj 4/08.)

Nakon upisa Zavoda u registar Trgovačkog suda i provedbe drugih aktivnosti nužnih za stvaranje uvjeta za funkcioniranje Zavoda kao samostalne pravne osobe, Zavod je započeo s radom 1. kolovoza 2008. godine temeljem Odluke Upravnog vijeća Zavoda te preuzeo odgovarajući dio poslova prostornog uređenja kao i djelatnike i materijalna sredstva Zavoda za prostorno uređenje i zaštitu okoliša ųupanije angažirane na poslovima prostornog uređenja.

Nadalje, sukladno Zakonu, s danom 1. siječnja 2008. godine ųupanija je preuzela službenike, poslove, uredsku i drugu opremu te arhiv ureda državne uprave u ųupanijama koji su se odnosili na obavljanje poslova izdavanja lokacijskih i građevinskih dozvola te drugih akata vezanih uz provedbu dokumenata prostornog uređenja i građenje za cijelo područje ųupanije osim Grada Krapine koji je spomenuto preuzeo za svoje područje.

6.2 Uspostava informacijskog sustava prostornog uređenja

Zakonom je utvrđena obveza uspostave i vođenja informacijskog sustava prostornog uređenja na razini Države te da isti treba biti utemeljen na međusobno usklađenim i povezanim registrima geodetskih, evidencijskih i drugih podataka, usklađenih sa statističkim podacima i da mora sadržavati podatke i informacije osobito o: stvarnom korištenju zemljišta, osnovnoj namjeni prostora/površina određenoj u dokumentima prostornog uređenja, uvjetima i ograničenjima korištenja prostora utvrđenih prostornim planovima, javnoj, komunalnoj i drugoj infrastrukturi, upravnim i drugim aktima nadležnih tijela donesenim u svrhu provedbe dokumenata prostornog uređenja te planovima i programima u izradi ili donesenim u svrhu zaštite prostora.

Zakonom je također određeno da informacijski sustav razvija, vodi i održava državni Zavod za prostorni razvoj prema programu razvoja informacijskog sustava prostornog uređenja koji donosi Vlada Republike Hrvatske, a ųupanijski zavodi da vode registre podataka o prostoru u okviru informacijskog sustava prostornog uređenja.

Od donošenja Zakona spomenuti program razvoja još nije donesen te su aktivnosti Zavoda za prostorno uređenje u tom segmentu bile usmjerene na samostalni razvoj informacijskog sustava Zavoda kroz nadopunu postojećih i kreiranje novih baza podataka o svim sastavnicama prostora i prostornoplane dokumentacije.

6.3 Sudjelovanje javnosti u postupcima prostornog uređenja

Tijekom izrade prostorno-planske dokumentacije svih razina, nositelji i izrađivači pridržavaju se zakonskih odredbi o obavješćivanju javnosti te pozivanju na javni uvid i javnu raspravu. Zainteresiranost javnosti ovisi o interesnim područjima koja se obrađuju prostorno-planskom dokumentacijom, urbanim ili ruralnim sredinama, te atraktivnosti područja i njegovoj vrijednosti nakon planskih zahvata.

Najčešće primjedbe, prijedlozi i molbe građana odnose se na zahtjeve uvrštenja vlastitih čestica u građevinsko područje, mogućnosti gradnje izvan građevinskog područja te probleme gradnje unutar definiranih infrastrukturnih koridora i zaštićenih dijelova prirodne i kulturne baštine.

U pojedinim jedinicama lokalne samouprave osnovani su savjeti za prostorno uređenje čime se problematika prostornog uređenja i zahvata u prostoru nastoji rješavati zajedničkim sudjelovanjem građanstva i stručnih osoba.

6.4 Stručno i znanstveno istraživanje prostornog razvoja

Krapinsko-zagorska županija, je kao sudionik međunarodnog projekta "Vile, dvorci i zamkovi – primjerena namjena, vrednovanje i kreativno upravljanje", u okviru programa EU INTERREG III B CADSES, pristupila obradi navedenih kulturnih dobara. Zavod za prostorno uređenje aktivno je učestvovao u potrebnim poslovima, pri čemu je obradom i analizom prikupljenih podataka zaključeno da je većina kulturnih spomenika ove kategorije u zabrinjavajućem stanju, bez namjene te je potrebna pojačana aktivnost na iznalaženju rješenja za očuvanje i primjereno korištenje istih.

Zavod za prostorno uređenje sudjelovao je u projektu: Certificiranje regije za ulaganja - Imovinski standard, na poslovima izrade dokumentacije u kojoj su detaljno obrađene gospodarske zone Krapinsko-zagorske županije predložene za ulaganja u vremenskom razdoblju od 12 i 60 mjeseci. Poslovi na izradi dokumentacije obuhvaćali su prikupljanje, analizu i obradu podataka, grafičku obradu i digitalizaciju podataka.

Krapinsko-zagorska županija u suradnji s udrugom "Ecovast - Europsko vijeće za sela i male gradove" organizirala je Međunarodnu radionicu "Krajolik Hrvatskog Zagorja: prošlost, stanje, perspektive", unutar koje su aktivno sudjelovali zaposlenici Zavoda za prostorno uređenje. U namjeri poticanja primjene Zakona o potvrđivanju Konvencije o europskim krajobrazima i sustavnu brigu o krajolicima, donijeti su zaključci i preporuke koji će u narednom razdoblju izravno utjecati na planske postavke u svezi krajobraza te ubrzati izradu Krajobrazne osnove Krapinsko-zagorske županije.

II. ANALIZA PROVEDBE DOKUMENATA PROSTORNOG UREĐENJA I DRUGIH RAZVOJNIH DOKUMENATA I PROGRAMA

Osnovu organiziranja i uređivanja prostora te zaštite i unapređenja okoliša za područje Krapinsko-zagorske županije predstavlja **Prostorni plan Krapinsko-zagorske županije** (u daljnjem tekstu Plan) koji je usvojen i donešen na Županijskoj skupštini 4. ožujka 2002. Odluka predstavničkog tijela o donošenju Plana objavljena je u Službenom glasniku Krapinsko-zagorske županije br. 4/02.

Prostorni plan Krapinsko-zagorske županije sadrži prostornu i gospodarsku strukturu Županije, sustav središnjih naselja i razvojnih žarišta, sustav razvoja infrastrukture, osnove za uređenje i zaštitu prostora, mjerila i smjernice za gospodarski razvoj, za očuvanje i unapređenje prirodnih, kulturno-povijesnih i krajobraznih vrijednosti, mjere za unapređenje i zaštitu okoliša kao i druge mjere značajne za uređenje i zaštitu prostora.

1. izmjene i dopune PPKZŽ, izrađene kao ciljane izmjene prema Uputi za postupanje Ministarstva zaštite okoliša, prostornog uređenja i gradnje, u cilju osiguranja uvjeta za gradnju samostojećih antenskih stupova elektroničke komunikacije, usvojene su na 5. sjednici

županijske Skupštine 16. ožujka 2010. godine i objavljene u Službenom glasniku Krapinsko-zagorske županije 6/10.

- Cjelokupan prostor Krapinsko-zagorske županije pokriven je prostorno-planskom dokumentacijom (PPKZZ, PPUG/O) te se uređuje prema istoj. Važeća prostorno-planska dokumentacija određuje usmjerenja za razvoj djelatnosti i namjenu površina te uvjete za održivi i uravnoteženi razvitak na području županije te područjima gradova i općina.
- Primjena dokumenata prostornog uređenja odvija se na razinama:
 - neposredna primjena planova izdavanjem lokacijskih dozvola i drugih akata kojima se odobrava građenje te izvoda iz prostornog plana
 - izrade detaljnijih planova (UPU i DPU)
 - provedbe urbanističko-arhitektonskih natječaja
- Svi razvojni dokumenti i programi županije, izrađeni u proteklom razdoblju, u suglasnosti su sa smjernicama i mjerama razvoja određenim u Prostornom planu Krapinsko-zagorske županije.

1.1 Izrada prostorno planske dokumentacije područja posebnih obilježja

Dokumentima prostornog uređenja državne razine Strategijom prostornog razvoja i Programom prostornog uređenja Republike Hrvatske određena je izrada Prostornog plana područja posebnih obilježja za područje Parka prirode Medvednica. Člankom 69. Zakona utvrđena je obveza donošenja Prostornog plana područja posebnih obilježja za parkove prirode. Sukladno tome u tijeku je izrada Prostornog plana područja posebnih obilježja za područje Parka prirode Medvednica. Naime Sabor SR Hrvatske proglasio je 1981.g. zapadni dio Medvednice parkom prirode u granicama obuhvata dijelova Zagrebačke i Krapinsko-zagorske županije i Grada Zagreba.

Nositelj izrade Plana je Ministarstvo zaštite okoliša i prostornog uređenja, a Gradski zavod za prostorno uređenje Grada Zagreba imenovan je od strane Ministarstva, izrađivačem Prostornog plana područja posebnih obilježja Parka Prirode Medvednica. Suradnik u izradi Plana za Krapinsko-zagorsku županiju je Zavod za prostorno uređenje.

Javna rasprava i uvid u Prijedlog prostornog plana uređenja Parka prirode Medvednica održana je za područje Krapinsko-zagorske županije od 8. rujna 2005. do 8. listopada 2005. godine. Uz javnu raspravu i uvid u Plan, održana je i javna rasprava i uvid u Prijedlog izmjena granica Parka prirode Medvednica po prijedlogu Ministarstva kulture, Zavoda za zaštitu prirode. U Zakonu o proglašenju zapadnog dijela Medvednice parkom prirode ("NN"br.24/81) promijenjena je granica parka prirode Zakonom o izmjenama Zakona o proglašenju zapadnog dijela Medvednice parkom prirode ("NN"br.25/09 od 25.02.2009. godine)

Budući je od vremena provedbe javne rasprave i uvida u prijedlog Plana promijenjena granica Parka i proteklo je više vremena od propisanog u kojem je bilo potrebno Plan donijeti tijekom 2010. godine provedene su aktivnosti usmjerene na pripremu novog prijedloga Plana za javnu raspravu.

Po donošenju predmetnog Plana postavljene mjere, smjernice i odredbe koje ne sadržava Prostorni plan KZZ, u slijedećim Izmjenama i dopunama PPKZZ bit će potrebno uvrstiti isti, a u Prostornom planu KZZ potrebno je korigirati i granicu Parka prirode.

1.2 Provedba osnova, planskih mjera i prioriteta prostornog plana županije

Prostorni plan Krapinsko - zagorske županije 2002. 1.Izmjene i dopune PPKZZ 2010.

- **Prostorni plan Krapinsko-zagorske županije** donešen je 4. ožujka 2002. godine i predstavlja osnovni prostorno-planski dokument za uređenje, razvoj i zaštitu prostora Županije. Mjere, smjernice i odredbe Plana ugrađuju se u prostorno-plansku dokumentaciju gradova i općina, a praćenjem provedbe Plana utvrđuje se učinkovitost na gospodarenje i zaštitu prostora.
- **1. Izmjene i dopune PPKZZ** donijete su 16. ožujka 2010.

Izmjenom i dopunom Prostornog plana Krapinsko-zagorske županije određeni se opći uvjeti, lokacije i područja kao nužni preduvjeti za izgradnju elektroničke komunikacijske

infrastrukture, odnosno izgradnju samostojećih antenskih stupova u dijelu pokretne komunikacije koja je od interesa za Republiku Hrvatsku, na području Krapinsko-zagorske županije. Na cjelokupnom prostoru Krapinsko-zagorske županije ukupno je određeno 77 planiranih zona elektroničke komunikacijske infrastrukture, određene kružnicama unutar kojih je moguća gradnja samostojećih antenskih stupova. Odredbama za provođenje određeni se detaljni uvjeti i mogućnosti gradnje na planiranim lokacijama.

Po donošenju Izmjena i dopuna PPŽ-a, lokacijske dozvole za izgradnju samostojećih antenskih stupova i pripadajuće opreme, izdaju se na temelju Izmjena i dopuna prostornog plana Krapinsko-zagorske županije, odnosno prema PPU općina i gradova - zone i uvjete ovih Izmjena i dopuna ugrađuju se u prostorne planove uređenja gradova i općina, te prema potrebama u urbanističke i detaljne planove uređenja prilikom prvih Izmjena i dopuna ili izrade novih prostorno-planskih dokumenata niže razine.

Područje Krapinsko-zagorske županije pokriveno je u cjelosti prostorno-planskom dokumentacijom, a izradom novih prostornih planova uređenja, jedinice lokalne samouprave počele su racionalnije promišljati o gospodarenju svojim prostorom i okolišem. Veće zauzimanje prostora primjećeno je kod većih razvojnih središta (radne i turističke zone), na lokacijama deponija otpada te eksploatacijskih polja (kamenolomi). Općenito uzevši prostor Krapinsko-zagorske županije još je uvijek očuvan te je potrebna i daljnja briga o očuvanju vrijednih prirodnih i kultiviranih prepoznatljivih predjela te očuvanju slike naselja i tradicijskih oblika karakterističnih za ovo područje.

Budući je PPKZZ plan višeg reda u odnosu na prostorno-plansku dokumentaciju gradova i općina, planska rješenja PPKZZ moraju se ugraditi u planove nižeg reda uz konkretno, racionalno iznalaženje prostora za građevine od interesa za državu i županiju.

Praćenjem izrade i provedbe prostorno-planske dokumentacije gradova i općina u proteklom razdoblju uočeni su slijedeći problemi vezani uz preuzimanje planskih rješenja i odredbi za provođenje iz PPKZZ:

- Problematika koja se javlja u prostorno-planskoj dokumentaciji gradova i općina u odnosu na ugrađivanje odredbi PPKZZ-a je uglavnom gradnja izvan građevinskog područja. Preporučene površine na kojima se dozvoljava gradnja prema članku 21. Odredbi PPKZZ-u nisu primjenjene u PPUG/O iz razloga nemogućnosti okrupnjavanja zemljišta, odnosno tradicijskog načina parcelacije i obrade zemljišta. Pored preporučenih površina, ograničenja se pojavljuju u članku 22. te članku 24. Odredbi PPKZZ, kojima se gradnja farmi za tov stoke uvjetuje brojem uvjetnih grla te minimalnim udaljenostima istih građevina od ruba građevinskog područja naselja te od prometnih koridora. Cijeni se opravdanim izmijeniti ova ograničenja obzirom na gustu naseljenost područja Županije te nemogućnost izgradnje građevina ratarske i stočarske proizvodnje prema zadanim parametrima Odredbi PPKZZ.
- Za potrebe obavljanja poljoprivredne djelatnosti primjećen je nedostatak u definiranju zona za navedenu djelatnost (staklenici, veća gospodarstva, farme za tov stoke) izvan građevinskih područja. Mogućnost gradnje iste određena je samo provedbenim odredbama unutar prostorno-planske dokumentacije (gradnja izvan građevinskog područja), te dolazi do neprimjerene gradnje na određenim područjima. Ovaj problem moguće je i poželjno rješavati određivanjem zona unutar kojih je moguća gradnja ovih građevina. Ukoliko odredbe prostornih planova gradova i općina odstupaju od preporučenih mjera odredbi PPKZZ-a, potrebno ih je dodatno obrazložiti. Primjećen je nedostatak odredbe o broju uvjetnih grla u građevinskom području te je potrebno istu odredbu izmijeniti i omogućiti izgradnju građevina za držanje stoke za veći broj uvjetnih grla unutar građevinskih područja uz osiguranje svih potrebnih uvjeta za navedenu izgradnju.
- Člankom 31. Odredbi za provođenje PPKZZ određuje se preporukom visina građevina te zauzetost površine parcela što u pojedinim slučajevima dovodi do ograničenja u gradnji posebno u izgrađenim dijelovima građevinskog područja urbanih područja naselja te izgrađenim turističkim zonama unutar kojih je moguće i opravdano dozvoliti veću etažnost građevina i postotak izgrađenosti, odnosno koeficijent iskorištenosti i izgrađenosti te se cijeni opravdanim izmijeniti ograničenja ovog članka.
- PPKZZ odredio je potencijalne lokacije deponija komunalnog otpada. U proteklom razdoblju donešen je "Plan gospodarenja otpadom u Republici Hrvatskoj za razdoblje 2007. - 2015.

godine" kojim se određuje zajednički centar za gospodarenje otpadom Krapinsko-zagorske, Varaždinske, Međimurske i Koprivničko-Križevačke županije te "Plan gospodarenja otpadom u Krapinsko-zagorskoj županiji za razdoblje 2008. - 2015. godine" kojim se utvrđuje mjera provedbe plana kroz izgradnju regionalnog centra za gospodarenje otpadom. Potrebno je stoga preispitati opravdanost zadržavanja spomenutih lokacija u PPKŽŽ

1.3 Prostorno-planska dokumentacija gradova i općina Krapinsko - zagorske županije

PPUG/O određuje usmjerenja za razvoj djelatnosti i namjenu površina te uvjete za održivi i uravnoteženi razvitak na području grada ili općine.

Prostorni planovi uređenja gradova i općina usvojeni su u svim jedinicama lokalne samouprave Krapinsko-zagorske županije.

Tablica 32. Pregled važeće prostorno-planske dokumentacije po gradovima i općinama Krapinsko-zagorske županije:

	GRAD/OPĆINA	Dokument prostornog uređenja Broj Službenog glasila (Donošenje, Izmjene i dopune) SGKŽŽ - Službeni glasnik Krapinsko-zagorske županije
1.	BEDEKOVČINA	- Prostorni plan uređenja općine Bedekovčina, SGKŽŽ 18/04, 18/06; 8/08
2.	BUDINŠČINA	- Prostorni plan uređenja općine Budinščina, SGKŽŽ 1/08
3.	DESINIĆ	- Prostorni plan uređenja općine Desinić, SGKŽŽ 17/06; 17/08,14/09 - UPU Radni predio Velika Horvatska-Donji Zbilj, SGKŽŽ 12/08, 20/08 - UPU Radni predio Turnišće Desiničko, SGKŽŽ 12/08; 20/08
4.	DONJA STUBICA	- Prostorni plan uređenja grada Donja Stubica, SGKŽŽ 12/99; 9/02; 11/04;16/07; 5/08 - Provedbeni urbanistički plan Donja Stubica-centar, Službene novine Skupštine općine Donja Stubica 1/93; SGKŽŽ 5/01; 7/03; 11/04; 5/09 - Urbanistički plan uređenja "Jezerčica-Zaluka" u Donjoj Stubici, SGKŽŽ 16/07
5.	ĐURMANEC	- Prostorni plan uređenja općine Đurmanec, SGKŽŽ 15/07
6.	GORNJA STUBICA	- Prostorni plan uređenja općine Gornja Stubica, SGKŽŽ 14/04 - UPU predjela "Zelenka", SGKŽŽ 13/09 - DPU predjela "Bivša općina", SGKŽŽ 13/09
7.	HRAŠČINA	- Prostorni plan uređenja općine Hrašćina, SGKŽŽ 18/08
8.	HUM NA SUTLI	- Prostorni plan uređenja općine Hum na Sutli, SGKŽŽ 6/99; 13/02; 9/04; 9/06; 13/06; 7/08 - DPU "Komunalno područje – sortirnica komunalnog otpada" u Humu na Sutli, SGKŽŽ 6/04
9.	JESENJE	- Prostorni plan uređenja općine Jesenje, SGKŽŽ 6/03; 15/07
10.	KLANJEC	- Prostorni plan uređenja grada Klanjca, SGKŽŽ 9/01; 10/01; 4/08 - UPU Naselja Klanjec, Mihanović Dol i Lepoglavec, SGKŽŽ 11/10;12/10 - DPU Poslovna zona "Lepoglavec", SGKŽŽ 12/04; 19/08;11/09
11.	KONJŠČINA	- Prostorni plan uređenja općine Konjšćina, SGKŽŽ 13/02
12.	KRALJEVEC NA SUTLI	- Prostorni plan uređenja općine Kraljevec na Sutli, SGKŽŽ 19/08
13.	KRAPINA	- Prostorni plan uređenja grada Krapine, Službeni glasnik grada Krapine 2/02; 12/03; 16/04; 5/07 - Generalni urbanistički plan grada Krapine, Službeni glasnik grada Krapine 2/02; 12/03; 13/03; 16/04; 5/07; 7/09; Pročišćeni tekst Odredbi za provođenje, Službeni glasnik grada Krapine 04/10 - Urbanistički plan uređenja "Krapina Nova - Zapad", Službeni glasnik grada Krapine 2/05 - Provedbeni urbanistički plan Južna zona-Mihaljekov Jarek, SGKŽŽ 11/94; 20/94 - UPU Krapina nova Jug Službeni glasnik grada Krapine 1/09
14.	KRAPINSKE TOPLICE	- Prostorni plan uređenja općine Krapinske Toplice, SGKŽŽ 4/97; 3/98; 8/02; 9/04; 12/06; 12/08 - UPU Krapinske Toplice SGKŽŽ 8/09
15.	KUMROVEC	- Prostorni plan uređenja općine Kumrovec, SGKŽŽ 15/04; 2/08; 23/09 - UPU gospodarsko pogranične zone u Razvoru SGKŽŽ 23/09
16.	LOBOR	- Prostorni plan uređenja općine Lobar, SGKŽŽ 7/08
17.	MAČE	- Prostorni plan uređenja općine Mače, SGKŽŽ 17/08 - PUP Sutinske Toplice, Službene novine općine Zlatar 1/90; SGKŽŽ 6/99
18.	MARIJA BISTRICA	- Prostorni plan uređenja općine Marija Bistrica, Službeni glasnik općine Marija Bistrica 1/08, 5/09 - UPU turističkog naselja Globočec (T2), Službeni glasnik općine Marija Bistrica 5/09; 3/10 - UPU Središnjeg općinskog naselja Marija Bistrica, Službeni glasnik općine Marija Bistrica 3/10

		- DPU Proširenja groblja u Mariji Bistrici, Službeni glasnik općine Marija Bistrica 3/10
19.	MIHOVLJAN	- Prostorni plan uređenja općine Mihovljan, SGKZZ 17/08
20.	NOVI GOLUBOVEC	- Prostorni plan uređenja općine Novi Golubovec, SGKZZ 22/07
21.	OROSLAVJE	- Prostorni plan uređenja grada Oroslavja, SGKZZ 16/02; 7/04; 13/06; 22/07; 10/08; 14/08; 15/08; 4/09 - DPU "Srednje škole - centar" k.č. br. 723/1 k.o. Oroslavje, SGKZZ 3/04 - DPU "Oroslavje – zapad" za k.č. br. 1586 k.o. Oroslavje, SGKZZ 3/04 - DPU "Centar - Jug" Oroslavje, SGKZZ 2/05; 2/08 - DPU Uređenja poslovnog područja "Tranjčec", SGKZZ 2/08
22.	PETROVSKO	- Prostorni plan uređenja općine Petrovsko, SGKZZ 17A/05; 20/07
23.	PREGRADA	- Prostorni plan uređenja grada Pregrade, SGKZZ 1/98; 7/00; 12/06; 13/08 - UPU naselja Pregrada SGKZZ 13/08
24.	RADOBOJ	- Prostorni plan uređenja općine Radoboj, SGKZZ 15/05; 9/06; 11/07; 22/08 - UPU Gospodarske zone proizvodno – poslovne namjene „Brod“, SGKZZ 8/10
25.	STUBIČKE TOPLICE	- Prostorni plan uređenja općine Stubičke Toplice, SGKZZ 10/09 - DPU "Stubičke Toplice – zona zdravstvenog turizma" SGKZZ 2/07 - DPU Polivalentnog kolodvora "Stubaki", SGKZZ 16/07
26.	SV. KRIŽ ZAČRETJE	- Prostorni plan uređenja općine Sv. Križ Začretje, SGKZZ 2/03; 10/03; 3/07 - DPU-1 trgovačkog centra Roses Fashion Outlet, SGKZZ 9/09
27.	TUHELJ	- Prostorni plan uređenja općine Tuhelj, SGKZZ 4/06; 8/09 - DPU Proširenja groblja u Tuhlju, SGKZZ 23/06
28.	VELIKO TRGOVIŠĆE	- Prostorni plan uređenja općine Veliko Trgovišće, SGKZZ 5/04; 10/04; 15/07; 27/08; 11/09 - UPU gospodarske zone Veliko Trgovišće 9/09
29.	ZABOK	- Prostorni plan uređenja grada Zaboka, SGKZZ 8/09 - UPU Gospodarske zone "Zabok 1", SGKZZ 8/08 - UPU Gospodarske zone "Zabok 6", SGKZZ 8/09 - UPU "Centar 3" u Zaboku, SGKZZ 28/09
30.	ZAGORSKA SELA	- Prostorni plan uređenja općine Zagorska Sela, SGKZZ 21/06; 10/09
31.	ZLATAR	- Prostorni plan uređenja grada Zlatara, SGKZZ 4/05, - Provedbeni urbanistički plan "Uža vršna zona Ivančice", Službene novine ZOZ-a 18/86; Službeni vjesnik ZOZH 3/88
32.	ZLATAR BISTRICA	- Prostorni plan uređenja općine Zlatar Bistrica, SGKZZ 19/04, 30/09 - Provedbeni urbanistički plan "Jugozapad – Zlatar Bistrica, Službene novine općine Zlatar 2/92

(Izvor: Evidencija Zavoda za prostorno uređenje i zaštitu okoliša, stanje 31.12.2010..)

URBANISTIČKI PLAN UREĐENJA

Prema odredbama PPKZZ-a, obvezna je izrada UPU-a za slijedeća naselja i prostorne zone:

- sjedišta gradova: Donja Stubica, Klanjec, Krapina, Oroslavje, Pregrada, Zabok i Zlatar
- registrirane povijesne cjeline naselja: Donja Stubica, Klanjec, Krapina i Pregrada
- radne zone površine veće od 25 ha

Temeljem članka 75. Zakona, Urbanistički plan uređenja donosi se obavezno za neizgrađene dijelove građevinskog područja naselja i neizgrađena izdvojena građevinska područja izvan naselja te za dijelove tih područja planiranih za urbanu obnovu. Člankom 2. Zakona, neizgrađeni dio građevinskog područja je jedna ili više neposredno povezanih neizgrađenih i neuređenih čestica zemljišta ukupne površine veće od 5000 m².

Temeljem članka 57. Zakona o zaštiti i očuvanju kulturnih dobara, radi zaštite i očuvanja kulturno-povijesne cjeline donosi se urbanistički plan uređenja.

Analiza izrade detaljnije prostorno planske dokumentacije

- Prema PPKZZ-u određena su naselja za koja je potrebna izrada GUP-a, Urbanističkog plana uređenja naselja te područja izrade Detaljnog plana uređenja. Ovim Izvjješćem konstatira se da je izrada navedene prostorno-planske dokumentacije određena Zakonom o prostornom uređenju i gradnji i Zakonom o zaštiti i očuvanju kulturnih dobara. Izmjenama i dopunama PPKZZ utvrdit će se detaljna obveza izrade prostorno-planske dokumentacije niže razine za evidentirana područja prostora županije, a prema zakonskim odredbama.

Temeljem Zakona o prostornom uređenju i gradnji urbanistički plan uređenja donosi se obvezno za neizgrađene dijelove građevinskog područja naselja i neizgrađena izdvojena građevinska područja naselja te za dijelove tih područja planiranih za urbanu obnovu.

Primjena ove zakonske odredbe dovela je do određivanja brojnih popisa obuhvata izrade urbanističkih planova uređenja na području općine ili grada u prostornim planovima uređenja, što dovodi do problema financiranja izrade istih te istovremeno ograničavanje gradnje i korištenja građevinskog zemljišta do donošenja urbanističkog plana. Potrebno je stoga, prilikom izrade prostornog plana uređenja grada ili općine točno odrediti neizgrađeno građevno područje kao neizgrađeno i neuređeno građevno područje pri čemu se kao uređena građevna čestica podrazumjeva čestica sa pristupom na prometnu površinu, odvodnjom otpadnih voda te propisanim brojem parkirališnih mjesta. Ovakvim određivanjem moguće je smanjiti obuhvate izrade urbanističkih planova uređenja te omogućiti gradnju i korištenje namjene građevinskog zemljišta na uređenim česticama.

U proteklom razdoblju izrađeno je 15 Urbanističkih planova uređenja:

naselja Pregrada (13/08), Krapina Nova-Zapad (2/05), Krapina Nova-Jug (1/09), Gospodarska zona -Zabok1 (8/08), Radni predio Velika Horvatska - Donji Zbilj (12/08,20/08), Radni predio Turnišće Desiničko (12/08,20/08), Jezerčica-Zaluka (16/07), naselja Krapinske Toplice (8/09), Gospodarska zona Veliko Trgovišće (9/09), Gospodarska zona - Zabok 6 (8/09), Predjela "Zelenka" Gornja Stubica(13/09), Turističkog naselja Globočec (T2) (6/09), Gospodarsko pogranične zone u Razvoru (23/09) , "Centar 3" u Zaboku (28/09), naselja Klanjec, Mihanović Dol i Lepoglavec (11/10;12/10).

DETALJNI PLAN UREĐENJA

Prema odredbama PPŽ-a, obvezna je izrada DPU-a za zone i dijelove naselja turističkih, športsko-rekreacijskih i zdravstvenih sadržaja unutar ili izvan građevinskog područja naselja: Krapinske Toplice, Stubičke Toplice, Tuheljske Toplice, Sutinske Toplice, Šemničke Toplice, Marija Bistrica, Kumrovec.

Temeljem članka 77. Zakona, Detaljni plan uređenja donosi se obavezno za dijelove naselja na kojima je određeno provoditi urbanu komasaciju.

U proteklom razdoblju izrađeno je 13 Detaljnih planova uređenja naselja (dijelova naselja):

Stubičke Toplice-zona zdravstvenog turizma (2/07), Polivalentni kolodvor - Stubaki (16/07), Centar 1 - Zabok (12/06), Centar 2 - Zabok (20/06), Poslovna zona Lepoglavec - Klanjec (12/04,19/09), Proširenje groblja u Tuhliju (23/06), Uređenje poslovnog prostora Tranjčec (2/08), Centar - Jug Oroslavje (2/05,2/08), Srednja škola - centar Oroslavje (3/04), Oroslavje – Zapad (3/04), "Komunalno područje – sortirnica komunalnog otpada" u Humu na Sutli (6/04), Trgovačkog centra Roses Fashion Outlet, Sv. Križ Začretje (9/09) i Predjela "Bivša općina" Gornja Stubica (13/09)

UREĐENJE GRAĐEVINSKOG ZEMLJIŠTA I UREĐENJE PROSTORA

- Za sustavno uređenje građevinskog zemljišta i privođenja namjeni, predviđenoj u prostorno-planskoj dokumentaciji, potrebno je izvršiti odgovarajuću pripremu zemljišta koja zahtijeva imovinsko-pravno razrješenje, preparcelaciju te uspostavu osnovnog komunalnog standarda prije same izgradnje. Problem pripreme zemljišta očituje se u nemogućnosti zadovoljavajućeg ostvarivanja planskih postavki što dovodi do nemogućnosti gradnje unutar pojedinih zona namjene ili se gradnja obavlja etapno bez sagledavanja potreba cjelokupnog prostora. Ovo se posebno odnosi na radne zone, zone za turističku djelatnost i druge površinom veće planirane zone nove izgradnje.
- Pojedinom prostorno-planskom dokumentacijom jedinica lokalne samouprave predviđa se izrada arhitektonsko-urbanističkih rješenja za pojedine dijelove prostora, putem natječaja, čime se osigurava detaljno, estetski prihvatljivo i transparentno uređenje stambenih zona, javnih prostora i drugih dijelova urbanih prostora. U proteklom razdoblju u tom segmentu aktivnosti su provedene vezano na uređenje gradskih trgova: Klanjec, Zabok, Pregrada, Krapina, Marija Bistrica, Donja Stubica.

1.4 Provođenje dokumenata prostornog uređenja gradova i općina na području Krapinsko - zagorske županije

- Planska rješenja definirana u prostorno-planskoj dokumentaciji gradova i općina s državne i županijske razine se preuzimaju u cijelosti, a ostala rješenja se određuju prema potrebama i mogućnostima gradova i općina, te njihovim interesnim i razvojnim ciljevima i programima.
- Gospodarske zone uglavnom se smještavaju u izdvojena građevinska područja naselja te unutar već formiranih zona za gospodarsku namjenu unutar građevinskog područja naselja. Većina gospodarskih zona, obzirom na površinu, uređuje se prema Urbanističkim planovima uređenja. Površine gospodarskih zona ipak, u većini slučajeva uvelike premašuju potrebu za izgradnjom i investiranjem u pojedinim jedinicama lokalne samouprave.
- Praćenjem izrade novih prostornih planova uređenja gradova i općina primjećeno je da granice jedinica lokalne samouprave nisu usuglašene u kontaktnim područjima te je potrebno ispraviti iste u suradnji sa nadležnim tijelima Državne geodetske uprave (Područni ured za katastar Krapina i Ispostave). Prilikom ustupanja katastarskih podloga (MJ 1:2880 i 1:5000) za potrebe izrade prostornih planova uređenja općina i gradova potrebno je provjeriti ispravnost granica naselja (općina/gradova) posebno u jedinicama lokalne samouprave čije administrativne granice nisu istovjetne granicama katastarskih općina. Cilj ovih ispravaka je izbjegavanje dupliciranja namjene površina na istim katastarskim česticama, odnosno uređenje cijele katastarske općine prostornim planom.

Provođenje prostornih planova ostvaruje se izdavanjem propisanih dokumenata (lokacijske dozvole, rješenja o uvjetima gradnje, potvrde glavnog projekta i drugi dokumenti), a isto je u nadležnosti regionalne samouprave i dijelom lokalne od 2008. godine, kada je uspostavljen Upravni odjel za prostorno uređenje i gradnju Krapinsko - zagorske županije sa sjedištem u Krapini te ispostavama u Donjoj Stubici, Klanjcu, Pregradi, Zaboku i Zlataru, te Upravni odjel u okviru lokalne samouprave za Grad Krapinu.

Tablica 33. Rješeni predmeti (Ured državne uprave u Krapinsko-zagorskoj županiji, Služba za prostorno, uređenje, zaštitu okoliša i graditeljstvo (2002. - 2007.) - Upravni odjel za prostorno uređenje i gradnju Krapinsko-zagorske županije (2008.))

ISPOSTAVA	2002	2003	2004	2005	2006	2007	2008	2009	UKUPNO	%
Donja Stubica	168	165	253	323	349	364	154	237	2013	20
Klanjec	65	70	224	115	101	105	60	68	808	8
Krapina	194	209	91	291	307	221	46	62	1421	17
Grad Krapina (od 2008.)							118	103	221	
Pregrada	200	165	143	191	199	241	78	140	1357	14
Zabok	208	268	334	371	410	424	268	348	2631	27
Zlatar	96	140	159	242	237	205	118	145	1342	14
UKUPNO	931	1017	1204	1533	1603	1560	842	1103	9793	100

Prema podacima tijela nadležnih za provedbu prostorno-planske dokumentacije uočljiv je trend rasta izdavanja propisanih dokumenata za gradnju od 2004. do 2007. godine. Naredne 2008. godine broj izdanih rješenja pada za gotovo 50 %.

Iz tablice je vidljivo da se najveća izgradnja odvija na području Zaboka, Donje Stubice i Krapine dok je slabije izražena u istočnom i zapadnom dijelu Županije.

III. OCJENA STANJA I PRIJEDLOZI ZA UNAPRJEĐENJE PROSTORNOG RAZVOJA S PLANOM AKTIVNOSTI I PRIJEDLOG POKAZATELJA ZA NAREDNO RAZDOBLJE

1. Ocjena stanja prostornog razvoja

1.1. Ostvarenje ciljeva prostornog razvoja

Opći ciljevi prostornog razvoja određeni Prostornim planom Krapinsko-zagorske županije nisu ostvareni u segmentu zaustavljanja negativnih demografskih kretanja te u vođenju politike naseljavanja nerazvijenih i slabo naseljenih područja.

Razvoj sustava naselja odvijao se u pravcu daljnjeg jačanja naselja sjedišta gradova koja su već i ranije bila naselja gradskog karaktera i centri razvoja svojeg područja, a koja su i u proteklom razdoblju ostvarila određene ciljeve gospodarskog i društvenog razvoja. Uz gradove i naselja sjedišta općina ostvarila su određeni napredak, a veći pomak u ostvarenju ciljeva razvoja manjih središta ostvaren je u naseljima Krapinske Toplice i Stubičke Toplice koji se razvijaju na osnovi turističke i zdravstvene djelatnosti, te naselja Sveti Križ Začretje i Veliko Trgovišće kroz razvoj gospodarskih djelatnosti.

Ciljevi razvoja ruralnih naselja ostvareni su dijelom u povećanju komunalnog standarda, ali su negativna demografska kretanja uzrok daljnjem padu broja stanovnika seoskih naselja uz nedovoljnu društvenu infrastrukturu žarišnih centara u njihovom okruženju kao pokretač razvoja ruralnih naselja.

Ciljevi prostornog uređenja naselja u smislu racionalnog korištenja prostora nisu u potpunosti ostvareni, naime vidljivo je iz prostorno-planske dokumentacije JLS planiranje velikih građevinskih područja, kako za stanovanje tako i za gospodarske djelatnosti, ne uvažavajući demografska kretanja, gospodarske potencijale i potrebe, imovinsko-pravne odnose i druge smjernice za uravnoteženje želja i potreba sa stvarnim mogućnostima.

Ciljevi aktivne politike uređenja zemljišta samo su djelomično ostvareni za uređenje gospodarskih zona, uređenje trgova naselja, prometa i infrastrukture te dijelom društvene infrastrukture, dok za velika planirana i neizgrađena građevinska područja nisu provedene mjere uređenja zemljišta.

U proteklom razdoblju ciljevi prostornog razvoja utvrđeni prostorno-planskom dokumentacijom ostvareni su jednim dijelom u području prometne (cestovne) infrastrukture - izgrađena autocesta E59 na području Županije u punom profilu (izuzev dijela od tunela Sv. Tri Kralja do čvora Đurmanec, gdje je izgrađena kao poluautocesta) do graničnog prijelaza Macelj koji je u izgradnji.

Uspostava primarne cestovne mreže u smislu izgradnje planiranih brzih cesta te zamjenske ceste Zabok-Krapina, predviđenih Strategijom i Prostornim planom KZZ, nije ostvarena, osim u dijelu započetih pripremnih radova na izgradnji brze ceste na dijelu trase Mokrice-Zlatar Bistrica.

Od ostale cestovne infrastrukture važno je spomenuti izgradnju državne ceste D207 uz granicu sa Republikom Slovenijom (Lupinjak-Hum na Sutli), te izgradnju dionice državne ceste D507 (Krapinske Toplice - Čret). Izvršene su i rekonstrukcije državnih i županijskih cesta određene planskom dokumentacijom za navedene zahvate.

Ciljevi utvrđeni prostorno-planskom dokumentacijom ostvareni su i u području komunalne i druge infrastrukture, posebno vodoopskrbe i plinoopskrbe, kojima je osigurana u većem dijelu prostora županije, opskrba, usluge i kvaliteta života.

Ostvareni ciljevi u zaštiti krajobraznih vrijednosti ogledaju se u cjelovitosti šumskog područja krajobraza te djelomično u dolinama potoka i rijeka, dok nisu ostvareni na područjima dozvoljene gradnje izvan građevinskog područja, posebno izgradnje klijeti koje svojim oblikovanjem često budu u suprotnosti sa postavljenim ciljevima, mjerama i smjernicama očuvanja krajobraznih vrijednosti.

1.2. Postignuta razvojna održivost, poželjni procesi i trendovi, ostvarenje razvojnih potencijala

Ostvarenje razvojnih potencijala u proteklom razdoblju, a temeljeno na planskim postavkama i smjernicama važeće prostorno-planske dokumentacije, ogleda se u pojedinačnim segmentima zahvata u prostoru u gospodarskim djelatnostima koji su realizirani u naseljima koja su i prije bila gospodarski centri i žarišta razvoja. Značajan je i proces razvoja naselja, odnosno JLS, koja su prostorno-planskom dokumentacijom i vlastitim razvojnim programima inicirali izgradnju gospodarskih zona te postali novim prepoznatljivim centrima poduzetništva (Sveti Križ Začretje, Konjščina, Oroslavje-Mokrice)

Razvojni potencijali prostora Krapinsko-zagorske županije u području poljoprivrede djelomično su ostvareni u smislu okrupnjavanja zemljišta za potrebe vinogradarske proizvodnje, dok je u stočarskoj i ratarskoj djelatnosti i dalje problem smještavanja farmi iz razloga konfiguracije terena i gustoće naseljenosti, odnosno premalih poljoprivrednih površina za intenzivniju proizvodnju. Poželjni procesi u poljoprivrednoj proizvodnji ostvaruju se razvojem brendova autohtonih poljoprivrednih proizvoda (zagorski puran, med, sir).

Razvojni potencijali termalnih izvorišta uglavnom su ostvareni u već formiranim zdravstvenim i rekreacijskim turističkim naseljima, s tendencijom nove izgradnje i korištenja. U proteklom razdoblju primjetno je osnivanje turističkih seljačkih domaćinstava, koji kao poželjan proces doprinosi razvoju seoskih područja, posebno u rubnim i brdskim dijelovima županije.

Područje Krapinsko-zagorske županije gotovo u cjelosti je zadržalo visoku ekološku i prirodnu vrijednost okoliša i krajobraza. Daljnjim procesima razvoja potrebno je voditi svekoliku brigu za očuvanje vrijednih prirodnih i kultiviranih prepoznatljivih predjela te očuvanje slike naselja i tradicijskih oblika karakterističnih za ovo područje.

1.3. Prostorna nerazvijenost i negativni procesi

Prostorni razvoj naglašen je uz prometne infrastrukturne koridore državnog i županijskog značaja, a zaostajanje u razvoju primjetno je u pograničnim područjima te rubnim područjima županije, u JLS, u kojima su, pored slabije infrastrukturne opremljenosti, i demografski pokazatelji izrazito negativni.

U namjeri poticanja razvoja svog područja, JLS prostorno-planskom dokumentacijom određuju zone gospodarskih djelatnosti bez jasnih razvojnih programa, što dovodi do brojnih, relativno malih zona (uglavnom namijenjenih industrijskoj djelatnosti) koje zbog infrastrukturne neopremljenosti, neriješenih imovinskih odnosa, slabe prometne povezanosti, nedostatka radne snage i drugih razloga nisu privlačni potencijalnim investitorima te ne ostvaruju ciljeve i planske postavke prostornog razvoja.

Željeznička pruga u zapadnom, Sutlanskom dijelu županije, jedna je od mogućih osnova budućeg poticaja razvoja prostorno slabije razvijenog područja, te je svakako potrebno provesti aktivnosti za njezinu revitalizaciju i vraćanje u funkciju.

Negativni procesi nastali u prostoru ogledaju se u eksploatacijskim poljima građevnog kamena, koja se, gotovo sva, nalaze unutar vrijednih prirodnih ili kultiviranih krajobraza. Pored postojećih kamenoloma, postoje i zatvoreni, napušteni kamenolomi koji nikada nisu sanirani i prepušteni su utjecaju prirodne sanacije.

2. Plan aktivnosti za unapređenje prostornog razvoja

Temeljem prepoznatih i analiziranih problemskih ocjena stanja u prostoru te ograničavajućih mjera i odredbi važećeg Prostornog plana Krapinsko-zagorske županije, kao i donešenih novih zakonskih obveza o uređenju, zaštiti i korištenju prostora i drugih propisa, potrebno je pristupiti izradi Izmjene i dopune PPKZZ.

2.1 Polazišta izrade izmjene i dopune Prostornog plana Krapinsko - zagorske ųupanije:

- **Park prirode Medvednica**, izmjena granica parka prirode koju je potrebno ispraviti na podruĉju Krapinsko - zagorske ųupanije. Prostorni plan podruĉja posebnih obilježja, koji je trenutno u izradi, po donošenju će biti potrebno mjere, smjernice i odredbe ugraditi u Prostorni plan Krapinsko - zagorske ųupanije (Izmjene i dopune)
- **Priroda i prirodne vrijednosti**, usklađivanje sa sadašnjim stanjem, revidiranje rješenja o zaštiti, definiranje i ugradnja novih prirodno i krajobrazno vrijednih podruĉja sa ciljem oĉuvanja biološke i krajobrazne raznolikosti
- **Nacionalna ekološka mreža i Natura 2000**, usklađenje s novim propisima te ugradnja mrežom određenih podruĉja i mjera zaštite
- **Kulturna baština**, noveliranje i usklađivanje sa sadašnjim stanjem, revidiranje rješenja o zaštiti, ugradnja novih zaštićenih kulturnih dobara
- **Usklađivanje podataka** o stanovništvu i drugih podataka koji su promijenjeni od donošenja PPKZų
- **Infrastrukturni sustavi**, usklađivanje infrastrukturnih koridora u kontaktnim zonama susjednih ųupanija, ugradnja koridora prepoznatih kroz studije i druge relevantne dokumente izrađene u proteklom razdoblju, usklađenje sa planiranim aktivnostima nadležnih tijela i osoba za naredno razdoblje
- **Zone sanitarne zaštite izvorišta**, usklađenje s novim odlukama o zaštiti izvorišta koje će se donijeti u narednom razdoblju
- **Eksploatacija mineralnih sirovina**, usklađenje sa Zakonskim propisima te Strategijom gospodarenja mineralnim sirovinama Krapinsko-zagorske ųupanije
- **Gospodarenje otpadom**, usklađenje sa Planom gospodarenja otpadom u Krapinsko-zagorskoj ųupaniji za razdoblje 2008. - 2015.
- **Odvodnja otpadnih voda**, usklađenje sa Studijom odvodnje (u izradi) ĉije se donošenje oĉekuje u narednom razdoblju
- **Zaštita i spašavanje**, usklađenje s novim Zakonskim i drugim propisima iz podruĉja zaštite i spašavanja te određivanje smjernica i mjera zaštite
- **Odredbe za provođenje**, izmjena prema analiziranim i prepoznatim problemima koji se pojavljuju provedbom plana
- **ųupanijske strategije** (ųupanijska razvojna strategija, Strategija održivog korištenja energije KZų, Strategija ruralnog razvoja KZų), potrebno je ugraditi elemente i razvojne mjere strategija koji utjeĉu na prostor, njegovo korištenje, uređenje i zaštitu
- **Druge izmjene**, definirati će se Odlukom o izradi Izmjena i dopuna PPKZų

S pripremnim aktivnostima za izradu sveobuhvatne Izmjene i dopune PPKZų bilo bi poželjno zapoĉeti već tijekom 2012., a samim izmjenama pristupiti nakon objave rezultata popisa stanovništva 2011. godine te izrade demografske studije kako bi se omogućilo donošenje odluka na osnovu relevantnih podataka vezanih uz demografska kretanja.

Ovisno o zahvatima planiranim Izmjenama i dopunama, moųe se oĉekivati potreba izrade Strateške procjene utjecaja na okoliš kojom je potrebno procijeniti utjecaje koji će nastati provedbom Izmjena i dopuna PPKZų.

Ukoliko se pokaųe potreba za hitnim rješavanjem pojedinih navedenih razloga i ciljeva izmjene i dopune plana, moųe se u narednom razdoblju pristupiti izradi ciljanih izmjena i dopuna PPKZų.

2.2 Prijedlozi izrade ostalih dokumenata, programa i studija

Za potrebe izrade Izmjena i dopuna PPKZų te prema zakonskim obvezama, potrebno je odrediti prioritete izrade elaborata i studija potrebnih za cjelovito određivanje elemenata od vaųnosti za prostor ųupanije. U narednom razdoblju potrebni su slijedeći elaborati i studije:

- Elaborat/studija klizišta i nestabilnih terena
- Demografska studija, nakon novog popisa stanovništva
- Elaborat/studija boniteta poljoprivrednog zemljišta, kao osnova određivanja kvalitetnog zemljišta u svrhu očuvanja i sprječavanja prenamjene
- Krajobrazna osnova Krapinsko-zagorske županije kao podloga zaštite i valorizacije prirodnog i kulturnog krajolika te njegovog racionalnog i kvalitetnog korištenja.

2.3 Ostale aktivnosti za ostvarivanje uvjeta za daljnji prostorni razvoj

- Gradovi i općine na području Županije dužni su dati ocjenu prostorno-planske dokumentacije svog područja te na temelju ocjene, kroz vlastito Izvešće o stanju u prostoru odrediti potrebu izrade izmjena i dopuna postojeće prostorno-planske dokumentacije ili izradu nove. Temeljem zakonskih propisa Zavod za prostorno uređenje angažirat će se, prema mogućnostima, u izradi novih PPUO/G, odnosno njihovih izmjena i dopuna kao i izradi detaljnije prostorno planske dokumentacije
- Prilikom izrade nove prostorno-planske dokumentacije gradova i općina, potrebno je racionalno odrediti građevinska područja naselja (prema relevantnim demografskim pokazateljima), a za radne, turističke, sportsko-rekreacijske i druge veće zone odrediti površine koje odgovaraju potrebama i mogućnostima jedinice lokalne samouprave, posebno u cilju ostvarenja aktivne zemljišne politike i uređenja građevinskog zemljišta.
- Za planirane trase prometne i komunalne infrastrukture potrebno je odrediti koridore i zaštitne pojaseve dovoljne širine, unutar kojih nije moguća gradnja, te ih obavezno označavati u prostorno-planskoj dokumentaciji, posebno u dijelu građevinskih područja naselja (katastarske podloge).
- Za kulturna dobra i prirodna područja koja se štite prostorno-planskom dokumentacijom potrebno je donijeti rješenja o zaštiti i postupke proglašenja prema važećim zakonskim propisima, posebno za preventivno zaštićena i evidentirana dobra od lokalnog značenja.
- Obvezu izrade Urbanističkih planova uređenja odrediti samo za neuređeno neizgrađeno građevinsko zemljište veće od 5000 m², a izradu Detaljnih planova uređenja odrediti prema zakonskoj obvezi te potrebama i zahtjevima za detaljno uređenje površina.
- Nastaviti sa rješavanjem problematike odlaganja otpada određivanjem lokacija za objekte sustava gospodarenja otpadom na prostoru Županije sukladno Planu gospodarenja otpadom, provedbom daljnjih aktivnosti u okviru Regionalnog sustava gospodarenja otpadom te daljnjom provedbom sanacije postojećih odlagališta otpada na prostoru Županije
- Vršiti daljnja istraživanja i pratiti stanje u prostoru koje se odnosi na prirodne i krajobrazne vrijednosti, utvrditi postojeće i moguće pritiske na staništa ugroženih biljnih i životinjskih vrsta te donijeti planove za njihovo očuvanje.
- Propisati održivo korištenje prirodnih dobara uvažavajući mjere i uvjete zaštite prirode kao sastavni dio prostornih dokumenata i planova gospodarenja prirodnim resursima.
- Pratiti stanje u prostoru koje se odnosi na nestabilne terene i klizišta te koordinirano provesti izradu cjelovite studije za područje cijele Županije u svezi ovog problema. Temeljem studije potrebno je ograničiti izgradnju na nestabilnim terenima i klizištima.
- Nastaviti aktivnosti na uključivanju novih količina vode u sustav javne vodoopskrbe te uključivanju novih potrošača kako iz reda stanovništva koje se vodom opskrbljuje u okviru lokalnih vodovod ili iz pojedinačnih vlastitih izvora
- Nastaviti aktivnosti na izgradnji sustava odvodnje i pročišćavanja otpadnih voda radi osiguranja zaštite vodotokova, izvorišta ili crpilišta te zaštite prirode i okoliša.
- Temeljem međunarodnih obveza u pogledu ispunjenja ciljeva u korištenju obnovljivih izvora energije sagledati mogućnosti prostora županije o korištenju istih prema Strategiji održivog korištenja energije Krapinsko-zagorske županije.
- Usmjeriti pažnju na pogranična područja te iznaći rješenja problema vezanih za pogranične općine i naselja, obzirom na njihovo određivanje u Programu uređenja Države kao područja od interesa za Republiku Hrvatsku.

- Administrativne granice između jedinica lokalne samouprave potrebno je međusobno uskladiti prema podacima nadležnih tijela Državne geodetske uprave (Područni ured za katastar Krapina i Ispostave).
- U cilju aktiviranja većih planiranih zona (proizvodne zone, zone za turističku djelatnost, zone za sport i rekreaciju, veće infrastrukturne koridore i drugo) potrebno je sustavno izrađivati detaljniju prostorno-plansku dokumentaciju te provoditi aktivnosti radi uređenja građevinskog zemljišta.
- Za potrebe poljoprivredne djelatnosti za koje je potrebna izgradnja većih građevina (farme za tov, veće površine pod staklenicama i slično) poželjno je odrediti zone u prostorno-planskoj dokumentaciji unutar kojih je moguća takva gradnja obzirom na atraktivnost prostora i zaštićene dijelove prostora jedinice lokalne samouprave.
- Nove istražne prostore za eksploatacijska polja tehničko-građevnog kamena potrebno je utvrditi izradom rudarsko-geološke studije. Postojeća eksploatacijska polja (glina, kamen, pijesak) potrebno je koristiti racionalno i održivo, budući da se ona obično nalaze unutar šumskog ili zaštićenog prirodnog područja uz obveznu izradu projekata sanacije te njezinu provedbu.

2.4 Aktivnosti za unaprjeđenje sustava prostornog uređenja

- U proteklom razdoblju nabavljene su novelirane topografske podloge 1 : 25 000, te Državne ortofoto karte 1: 5 000 za područje cijele županije, što je olakšalo analizu stanja područja gradova i općina te izradu nove prostorno planske dokumentacije.
- Županija i jedinice lokalne samouprave ugovorile su sa Državnom geodetskom upravom izradu i dostavu novih digitaliziranih podloga (topografske, katastarske, ortofoto), čime će se osigurati lakša izrada prostorno-planske dokumentacije te provedba obzirom na sadašnju nečitljivost katastarskih podloga pojedinih prostornih jedinica.

Za potrebe izrade nove prostorno-planske dokumentacije gradova i općina potrebno je prema Pravilniku o sadržaju, mjerilima kartografskih prikaza, obveznim prostornim pokazateljima i standardu elaborata prostornih planova (Narodne novine br. 106/98, 39/04, 45/04 i 163/04) pribaviti kvalitetne topografske i posebno katastarske podloge, izrađivati dokumentaciju prema važećem Pravilniku te radi vođenja baze prostornih podataka za područje Krapinsko-zagorske županije, gradovi i općine dužni su izrađenu prostorno plansku dokumentaciju dostavljati Zavodu za prostorno uređenje Krapinsko-zagorske županije u digitalnom obliku u AutoCad -u (*.dwg.) uz primjenu službenog koordinatnog sustava Republike Hrvatske.

U skladu s navedenim naročito je potrebno:

- Intenziviranje aktivnosti na izgradnji geoinformacijskog sustava prostornih podataka ne samo na razini Zavoda za prostorno uređenje već i ostalih ustanova i tijela Županije, a u slučaju iskazanog interesa i jedinica lokalne samouprave, uz osiguranje dostupnosti jedinstvene i kvalitetne baze podataka kao polazišta za evidenciju i planiranje svih sastavnica prostora i aspekta življenja svima u sustavu
- Osigurati i nadalje korištenje ažuriranih geodetskih podloga koje je omogućeno sklapanjem sporazuma između Državne geodetske uprave, Županije i jedinica lokalne samouprave za razdoblje do 2013.

**LISTA OBVEZNIH PROSTORNIH POKAZATELJA
O STANJU U PROSTORU**

1.1.1. BROJ STANOVNIKA PO GRADOVIMA I OPĆINAMA

	1857.	1869.	1880.	1890.	1900.	1910.	1921.	1931.	1948.	1953.	1961.	1971.	1981.	1991.	2001.	2011.
DONJA STUBICA	2955	3063	3482	3738	4151	4629	4458	4860	5439	5802	5732	5535	5569	5771	5930	5727
KLANJEC	3006	3163	3329	3730	3969	4153	3954	4129	4221	4225	3813	3806	3681	3537	3234	2915
KRAPINA	5457	6060	6435	7007	7538	8141	7884	8224	9222	9473	10384	11533	12540	12938	12950	12479
OROSLAVJE	2199	2713	3206	3565	3745	3958	4008	4947	5485	5192	5339	5661	6268	6576	6253	6124
PREGRADA	7826	8782	9636	10282	10733	11768	10933	11417	11878	11289	10077	8900	8047	7391	7165	6613
ZABOK	3195	3708	4086	4664	4978	5558	5422	6025	6852	6990	7583	8696	9002	9394	9365	9051
ZLATAR	4438	5016	5832	6675	7569	8420	8188	8728	8822	8774	8001	7470	7045	6715	6506	6094
BEDEKOVČINA	3982	4549	5222	5677	6575	7690	7366	8169	9196	9043	8932	8742	8574	8773	8482	8079
BUDINŠČINA	2186	2583	2832	3196	3742	4223	4249	4954	5318	5347	4785	4138	3444	3150	2793	2520
DESINIĆ	4644	5466	5990	6324	6695	7656	7057	7442	7282	6835	5778	5145	4469	3808	3478	2915
ĐURMANEC	2966	3242	3686	3916	4424	4879	4775	5474	5281	5340	5113	5182	4883	4759	4481	4226
GORNJA STUBICA	4269	4715	5567	6569	7144	7578	7368	7969	8318	8338	7927	7056	6323	6104	5726	5237
HRAŠČINA	1154	1575	1786	2093	2649	3126	3163	3604	3556	3548	3238	2887	2375	2061	1826	1603
HUM NA SUTLI	4683	4936	5213	5628	5771	6309	6015	6262	6448	6403	6004	6194	5902	5740	5476	5034
JESENJE	1807	1923	2143	2352	2457	2713	2673	2747	2682	2704	2594	2349	2073	1839	1643	1551
KONJŠČINA	2988	3522	3974	4748	5492	6259	6735	7097	6982	7024	6823	5867	5418	5040	4074	3987
KRALJEVEC NA SUTLI	2463	2598	2706	3066	3248	3453	3163	3141	3140	3052	2775	2526	2191	1973	1815	1723
KRAPINSKE TOPLICE	4999	5845	6183	6877	6757	7791	7551	7913	8120	7569	6930	6666	6376	6111	5744	5358
KUMROVEC	1999	2248	2425	2596	2616	2920	2778	2739	2595	2459	2246	2174	1981	1914	1854	1593
LOBOR	2759	3130	3603	3881	4772	5448	5282	5698	5907	5878	5312	4440	4289	4028	3669	3217
MAČE	2609	2996	3307	3772	4047	4653	4490	4627	4681	4486	4007	3596	3170	2897	2715	2542
MARIJA BISTRICA	5185	5779	6526	7544	8559	9741	9630	9968	10334	9874	9223	8320	7448	7012	6612	5954
MIHOVLJAN	2160	2290	2552	2806	3236	3532	3544	3852	4057	4102	3705	3258	2763	2474	2234	1949
NOVI GOLUBOVEC	703	847	621	1076	1362	1530	1647	1722	1911	1933	1644	1387	1270	1206	1073	1004
PETROVSKO	2380	2687	2986	3386	3686	3951	3726	3883	4059	4004	3712	3654	3356	3181	3022	2659
RADOBOJ	2648	3020	3353	3750	3915	4236	4231	4599	4943	4868	4436	4084	3869	3665	3513	3400
STUBIČKE TOPLICE	859	1029	1107	1219	1480	1585	1496	1814	1795	1935	1831	1962	2201	2528	2752	2814
SVETI KRIŽ ZAČRETJE	3793	4358	4886	5340	5662	6159	6020	6786	6898	6896	6892	6820	6825	6650	6619	6150
TUHELJ	2471	2816	2903	3339	3444	3755	3514	3680	3780	3515	2947	2708	2250	2161	2181	2099
VELIKO TRGOVIŠĆE	4036	4645	5009	5479	6004	6515	6368	6838	6765	6584	6194	5886	5717	5381	5220	4867
ZAGORSKA SELA	2901	3065	3353	3453	3501	3659	3301	3254	3020	2846	2391	2053	1650	1332	1197	999
ZLATAR-BISTRICA	1084	1342	1455	1799	2126	2416	2605	2665	2599	2610	2584	2552	2598	2670	2830	2581

Izvor: DZS, Popis 2001.;2011.-prvi rezultati

1.1.2. INDEKS KRETANJA BROJA STANOVNIKA

1.1.2. INDEKS KRETANJA BROJA STANOVNIKA												
	1961.	1971.	INDEKS	1981.	INDEKS	1991.	INDEKS	2001.	INDEKS	2011.	INDEKS	2011/1961
DONJA STUBICA	5732	5535	0,97	5569	1,01	5771	1,04	5930	1,03	5727	0,97	1,00
KLANJEC	3813	3806	1,00	3681	0,97	3537	0,96	3234	0,91	2915	0,90	0,76
KRAPINA	10384	11533	1,11	12540	1,09	12938	1,03	12950	1,00	12479	0,96	1,20
OROSLAVJE	5339	5661	1,06	6268	1,11	6576	1,05	6253	0,95	6124	0,98	1,15
PREGRADA	10077	8900	0,88	8047	0,90	7391	0,92	7165	0,97	6613	0,92	0,66
ZABOK	7583	8696	1,15	9002	1,04	9394	1,04	9365	1,00	9051	0,97	1,19
ZLATAR	8001	7470	0,93	7045	0,94	6715	0,95	6506	0,97	6094	0,94	0,76
BEDEKOVČINA	8932	8742	0,98	8574	0,98	8773	1,02	8482	0,97	8079	0,95	0,90
BUDINŠČINA	4785	4138	0,86	3444	0,83	3150	0,91	2793	0,89	2520	0,90	0,53
DESINIĆ	5778	5145	0,89	4469	0,87	3808	0,85	3478	0,91	2915	0,84	0,50
ĐURMANEC	5113	5182	1,01	4883	0,94	4759	0,97	4481	0,94	4226	0,94	0,83
GORNJA STUBICA	7927	7056	0,89	6323	0,90	6104	0,97	5726	0,94	5237	0,92	0,66
HRAŠČINA	3238	2887	0,89	2375	0,82	2061	0,87	1826	0,89	1603	0,88	0,50
HUM NA SUTLI	6004	6194	1,03	5902	0,95	5740	0,97	5476	0,95	5034	0,92	0,84
JESENJE	2594	2349	0,91	2073	0,88	1839	0,89	1643	0,89	1551	0,94	0,60
KONJŠČINA	6823	5867	0,86	5418	0,92	5040	0,93	4074	0,81	3987	0,98	0,59
KRALJEVEC NA SUTLI	2775	2526	0,91	2191	0,87	1973	0,90	1815	0,92	1723	0,95	0,62
KRAPINSKE TOPLICE	6930	6666	0,96	6376	0,96	6111	0,96	5744	0,94	5358	0,93	0,77
KUMROVEC	2246	2174	0,97	1981	0,91	1914	0,97	1854	0,97	1593	0,86	0,71
LOBOR	5312	4440	0,84	4289	0,97	4028	0,94	3669	0,91	3217	0,88	0,60
MAČE	4007	3596	0,90	3170	0,88	2897	0,91	2715	0,94	2542	0,94	0,63
MARIJA BISTRICA	9223	8320	0,90	7448	0,90	7012	0,94	6612	0,94	5954	0,90	0,65
MIHOVLJAN	3705	3258	0,88	2763	0,85	2474	0,90	2234	0,90	1949	0,88	0,53
NOVI GOLUBOVEC	1644	1387	0,84	1270	0,92	1206	0,95	1073	0,89	1004	0,94	0,61
PETROVSKO	3712	3654	0,98	3356	0,92	3181	0,95	3022	0,95	2659	0,88	0,72
RADOBOJ	4436	4084	0,92	3869	0,95	3665	0,95	3513	0,96	3400	0,97	0,77
STUBIČKE TOPLICE	1831	1962	1,07	2201	1,12	2528	1,15	2752	1,09	2814	1,02	1,54
SVETI KRIŽ ZAČRETJE	6892	6820	0,99	6825	1,00	6650	0,97	6619	1,00	6150	0,93	0,90
TUHELJ	2947	2708	0,92	2250	0,83	2161	0,96	2181	1,01	2099	0,96	0,71
VELIKO TRGOVIŠĆE	6194	5886	0,95	5717	0,97	5381	0,94	5220	0,97	4867	0,93	0,78
ZAGORSKA SELA	2391	2053	0,86	1650	0,80	1332	0,81	1197	0,90	999	0,83	0,42
ZLATAR-BISTRICA	2584	2552	0,99	2598	1,02	2670	1,03	2830	1,06	2581	0,91	1,00
KŽŽ UKUPNO	168952	161247	0,95	153567	0,95	148779	0,97	142432	0,96	133064	0,93	0,79

Izvor: DZS, Popis 2001.;2011.-prvi rezultati

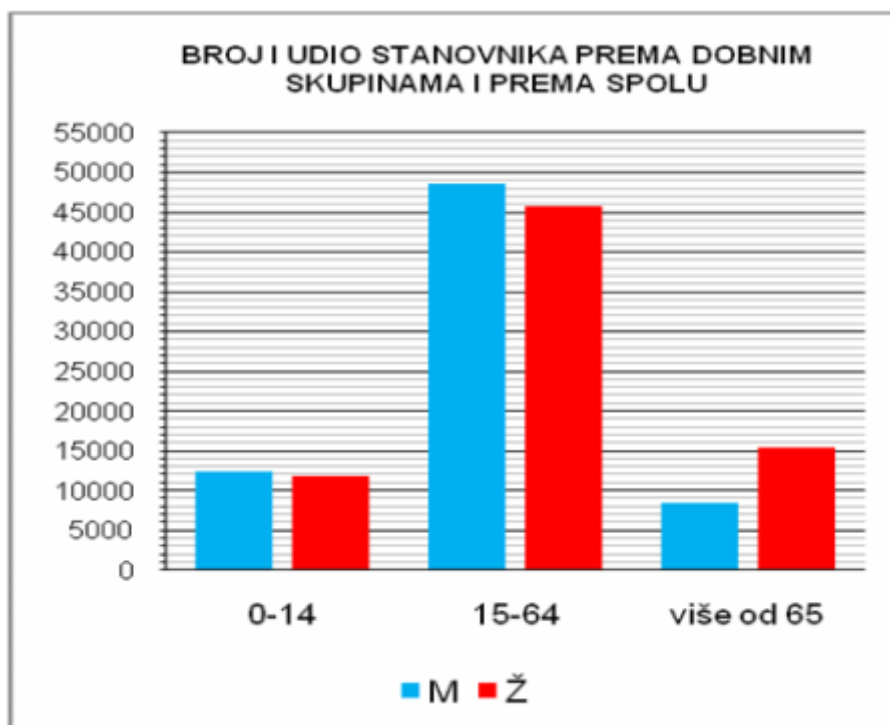
1.1.3. INDEKS KRETANJA BROJA STANOVNIKA, INDEKS RASTA BROJA DOMAĆINSTAVA

1.1.3. INDEKS KRETANJA BROJA STANOVNIKA, INDEKS RASTA BROJA DOMAĆINSTAVA					
godina popisa	1971.	1981.	1991.	2001.	2011.
stanovn.	161247	153567	148779	142432	133064
indeks kretanja	1,21	1,15	1,12	1,07	1,00
kućanstva	40617	42812	44769	43832	42379
indeks rasta	0,96	1,01	1,06	1,03	1,00

Izvor: DZS, Popis 2001.;2011.-prvi rezultati

1.1.4 i 1.1.5. STANOVNIŠTVO PREMA SPOLU I STAROSTI, UDIO U UKUPNOM BROJU STANOVNIKA KZŽ						koeficijent starosti	indeks starenja (% stan. >60 god. u ukup. stan.<20 god.)
1991.	0-19	%	20-59	%	>60	%	
svi	37796	25,6	80098	54,3	29517	20,02	78,10
m	19213	13,0	41562	28,2	11452	7,77	
ž	18583	12,6	38536	26,1	18065	12,25	
2001.	0-19	%	20-59	%	>60	%	95,70
svi	33643	23,6	76585	53,8	32204	22,61	
m	17242	12,1	40031	28,1	12140	8,52	
ž	16401	11,5	36554	25,7	20064	14,09	

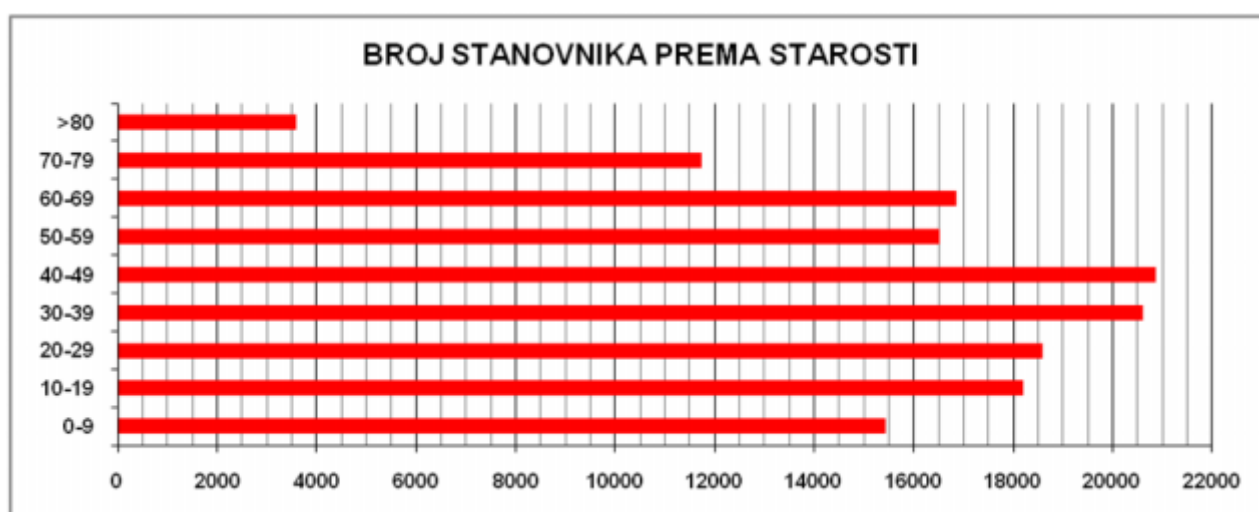
Izvor: DZS, Popis 2001.



1.1.6. STANOVNIŠTVO PREMA SPOLU I STAROSTI, 2001.

spol	ukupno	starost								
		0-9	10 do 19	20-29	30-39	40-49	50-59	60-69	70-79	više od 80
svi	142432	15435	18208	18586	20614	20862	16523	16862	11745	3597
m	69413	7864	9378	9513	10886	11175	8457	7069	4075	996
ž	73019	7571	8830	9073	9728	9687	8066	9793	7670	2601
m/1000 ž	0,95	1,04	1,06	1,05	1,12	1,15	1,05	0,72	0,53	0,38
koeficijent starosti (više od 60 god. u ukup. stan.)										22,6
indeks starenja (više od 60 god. u ukup. stan. mlađem od 20 god.)										95,7

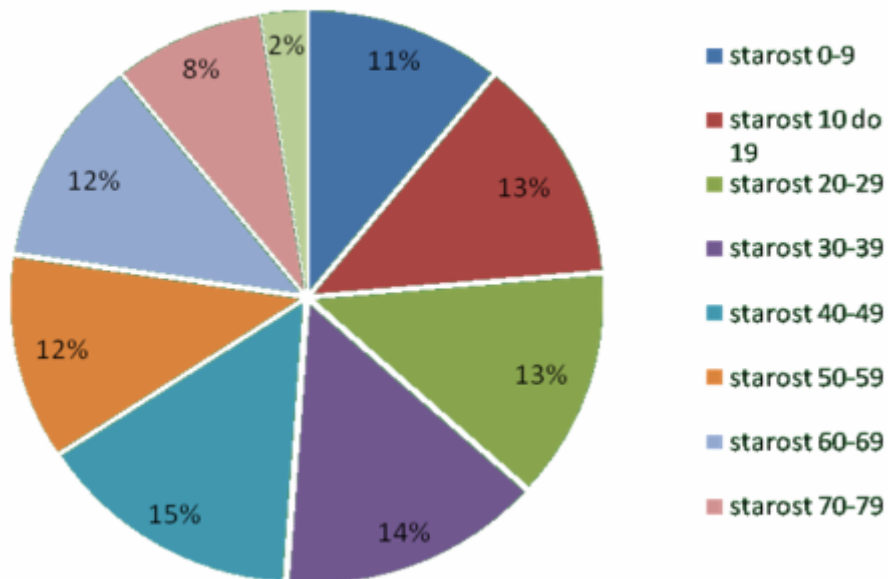
Izvor: DZS, Popis 2001.



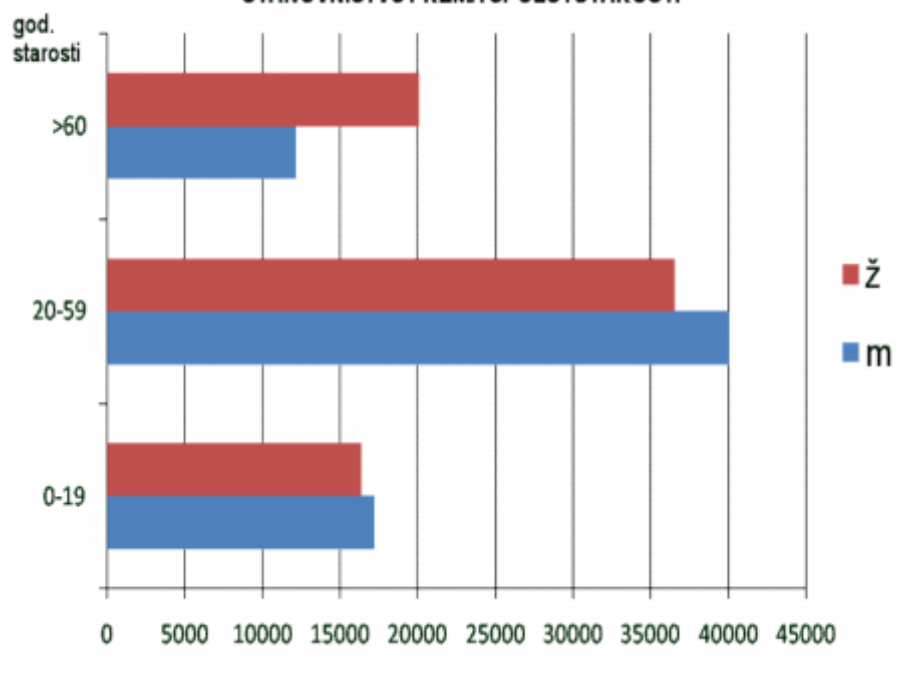
1.1.6. a) STANOVNIŠTVO PREMA SPOLU I STAROSTI

2001	starost		
spol	0-19	20-59	>60
svi	33643	76585	32204
m	17242	40031	12140
ž	16401	36554	20064

STANOVNIŠTVO PREMA SPOLU I STAROSTI, 2001.



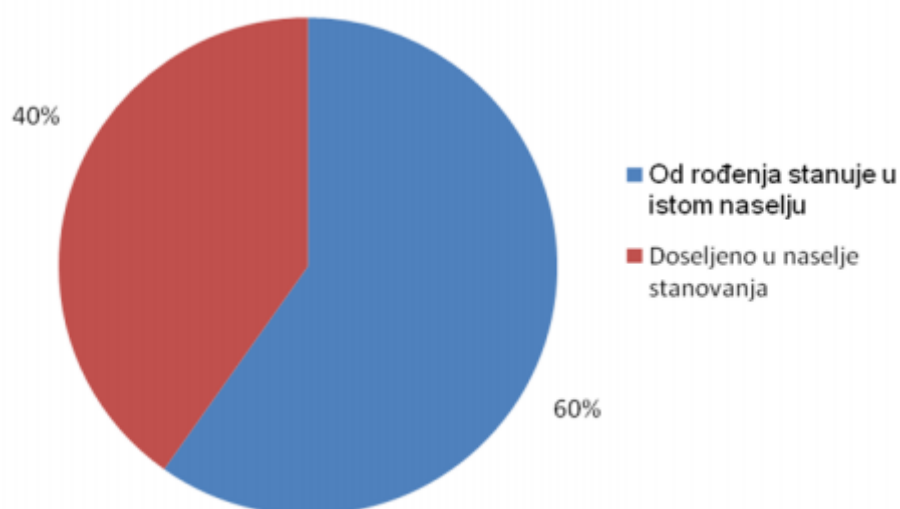
STANOVNIŠTVO PREMA SPOLU I STAROSTI



1.1.12 STANOVNIŠTVO PREMA MIGRACIJSKIM OBILJEŽJIMA, POPIS 2001.

Krapinsko zagorska županija	Spol	Ukupan broj stanovnika	Od rođenja stanuje u istom naselju	% ukupnog broja stan.	Doseljeno u naselje stanovanja	% ukupnog broja stan.	nepoznato
	sv.	142.432	85.008	59,7	57.152	40,1	199
	m	69.413	50.898	35,7	18.370	12,9	96
	ž	73.019	34.110	23,9	38.782	27,2	103

Izvor: DZS, Popis 2001.



1.1.11. i 1.1.12. STANOVNIŠTVO PREMA MIGRACIJSKIM OBILJEŽJIMA, POPIS 2001.

	Spol	Ukupan broj stanovnika ¹⁾	Od rođenja stanuje u istom naselju	Doseљeno u naselje stanovanja									nepoznato
				svега	iz drugog naselja istog grada/općine ²⁾	iz drugog grada/općine iste županije	iz druge županije	iz inozemstva					
								svега	od toga				
									Bosne i Hercegovine	Makedonije	Slovenije	SRJ	
Krapinsko-zagorska županija	sv.	142.432	85.008	57.152	19.342	22.334	12.236	3.041	1.340	98	978	240	199
	m	69.413	50.898	18.370	5.749	6.217	5.066	1.242	604	50	347	93	96
	ž	73.019	34.110	38.782	13.593	16.117	7.170	1.799	736	48	631	147	103

Izvor: DZS, Popis 2001.

**1.1.13. UDIO AKTIVNOG STANOVNIŠTVA U UKUPNOM BROJU STANOVNIKA PREMA SPOLU
1.2.1.-7. UDIO ZAPOSLENOG I NEZAPOSLENOG STANOVNIŠTVA U UKUPNOM BROJU AKTIVNIH STANOVNIKA PREMA SPOLU**

	Ukupan broj stanovnika	Ukupno radno sposobno stanovništvo	Aktivno stanovništvo	udio aktiv. stan./ uk. broj stan. %	stopa aktivnosti	Zaposleni	udio zaposl. u uk. br. stan. %	stopa zaposlenosti	udio zaposl. u uk. aktiv. stan. %	Nezaposleni	udio nezap. u uk. br. stan. %	stopa nezaposlenosti %	udio nezap. u uk. aktiv. stan. %	Neaktivni	udio neakt. u uk. br. stan. %
	1	2	3	3/1	3/2	4	4/1	4/2	4/3	5	5/1	5/2	5/3	6	6/1
svi	142432	109773	69480	48,8	63,3	60.117	42,2	54,8	86,5	9.363	6,6	8,5	13,5	72.778	51,1
m	69413	52504	37596	26,4	34,2	31.981	22,5	29,1	46,0	5.615	3,9	5,1	8,1	31.718	22,3
ž	57269	57269	31884	22,4	29,0	28.136	19,8	25,6	40,5	3.748	2,6	3,4	5,4	41.060	28,8

Izvor: DZS, Popis 2001.

1.1.14. RADNO SPOSOBNO STANOVNIŠTVO STARO 15 I VIŠE GODINA PREMA STAROSTI, TRENUTAČNOM STATUSU AKTIVNOSTI I ZAVRŠENOJ ŠKOLI, POPIS 2001.

	Spol	Ukupno	% ukupno rad. sposob. stan.	Bez škole	% ukupno rad. sposob. stan.	1-3 razreda osnovne škole	% ukupno rad. sposob. stan.	4-7 razreda osnovne škole	% ukupno rad. sposob. stan.	Osnovna škola	% ukupno rad. sposob. stan.	Srednja škola (NSKO)	% ukupno rad. sposob. stan.	Viša, visoka, magist., doktorat	% ukupno rad. sposob. stan.	Nepoznato	% ukupno rad. sposob. stan.
Ukupno radno sposobno stanovništvo¹⁾	svi	109773	100,00	1410	1,28	5349	4,87	23059	21,01	27599	25,14	45557	41,50	6603	6,02	196	0,18
	m	52504	47,83	329	0,30	1464	1,33	8445	7,69	12106	11,03	26792	24,41	3279	2,99	89	0,08
	ž	57269	52,17	1081	0,98	3885	3,54	14614	13,31	15493	14,11	18765	17,09	3324	3,03	107	0,10
15-24	svi	17657	16,09	9	0,01	21	0,02	231	0,21	7306	6,66	9703	8,84	364	0,33	23	0,02
	m	8841	8,05	6	0,01	13	0,01	159	0,14	3663	3,34	4875	4,44	116	0,11	9	0,01
	ž	8816	8,03	3	0,00	8	0,01	72	0,07	3643	3,32	4828	4,40	248	0,23	14	0,01
25-59	svi	62636	57,06	222	0,20	887	0,81	6736	6,14	17394	15,85	31967	29,12	5342	4,87	88	0,08
	m	32354	29,47	113	0,10	383	0,35	2861	2,61	7322	6,67	19041	17,35	2587	2,36	47	0,04
	ž	30282	27,59	109	0,10	504	0,46	3875	3,53	10072	9,18	12926	11,78	2755	2,51	41	0,04
60 i više	svi	29220	26,62	1162	1,06	4424	4,03	16039	14,61	2840	2,59	3806	3,47	887	0,81	62	0,06
	m	11202	10,20	203	0,18	1062	0,97	5407	4,93	1097	1,00	2839	2,59	573	0,52	21	0,02
	ž	18018	16,41	959	0,87	3362	3,06	10632	9,69	1743	1,59	967	0,88	314	0,29	41	0,04
Nepoznato	svi	260	0,24	17	0,02	17	0,02	53	0,05	59	0,05	81	0,07	10	0,01	23	0,02
	m	107	0,10	7	0,01	6	0,01	18	0,02	24	0,02	37	0,03	3	0,00	12	0,01
	ž	153	0,14	10	0,01	11	0,01	35	0,03	35	0,03	44	0,04	7	0,01	11	0,01

Izvor: DZS, Popis 2001.

1.1.15. KUĆANSTVA PREMA VELIČINI, TIPU I BROJU ČLANOVA, PO GRADOVIMA/OPĆINAMA, POPIS 2001														
	Ukupno	Privatna kućanstva prema broju članova												Institucionalna kućanstva
		svega	1	2	3	4	5	6	7	8	9	10	11 i više	
Krapinsko-zagorska županija														
Broj kućanstava	43.850	43.832	8.842	9.153	7.162	8.658	5.104	3.135	1.221	361	123	47	26	18
Broj osoba	142.432	140.909	8.842	18.306	21.486	34.632	25.520	18.810	8.547	2.888	1.107	470	301	1.523

Izvor: DZS, Popis 2001.

1.1.17. KUĆANSTVA PREMA VELIČINI, TIPU I BROJU ČLANOVA, POPIS 2001						
	Ukupno	Privat. kućanstva	Institucionalna kućanstva	nastanj. stanovi	prosj. broj članova kućan. i nastanj.stanova	
	1	2	3	4	br.osoba/1/4	
Krapinsko-zagorska županija					kućanstva	nastanj. eni stanovi
Broj kućanstava	43.850	43.832	18			
Broj osoba	142.432	140.909	1.523	48780	3,2	2,9

Izvor: DZS, Popis 2001.

1.1.7. / 1.1.9. BROJ I UDIO STANOVNIKA PREMA ZAVRŠENOJ ŠKOLI I PREMA SPOLU, POPIS 2001.									
Krapinsko-zagorska županija	broj stanovnika			završena škola					
	spol	ukupno	%	osnovna škola	%	srednja škola	%	Viša, visoka, magist., doktorat	%
	svi	142.432	100,0	27599	19,4	45557	32,0	6603	4,6
m	69.413	48,7	12106	8,5	26792	18,8	3279	2,3	
ž	73.019	51,3	15493	10,9	18765	13,2	3324	2,3	

Izvor: DZS, Popis 2001.

1.1.18. POLJOPRIVREDNO STANOVNIŠTVO PREMA AKTIVNOSTI I SPOLU, POPIS 2001.						
Krapinsko-zagorska županija	ukupno stanovnika	Spol	Ukupno poljoprivredno stanovništvo	Aktivno poljoprivredno stanovništvo	Uzdržavano poljoprivredno stanovništvo	udio polj. stan. u ukupnom stan. županije
	1	2	3	4	5	3/1
	142432	svi	17.582	14.843	2.739	12,3
	69413	m	6.855	5.679	1.176	4,8
73019	ž	10.727	9.164	1.563	7,5	

Izvor: DZS, Popis 2001.

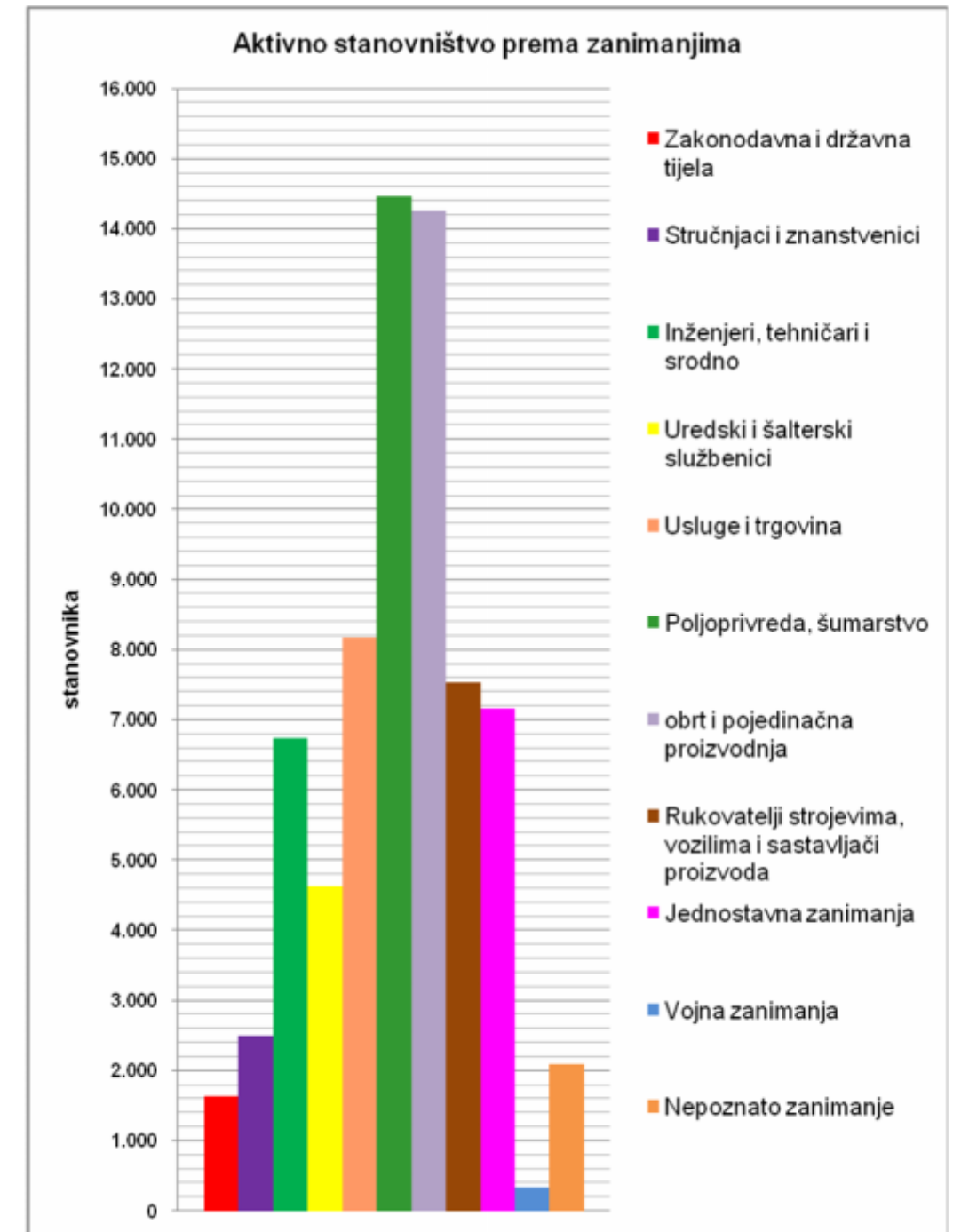
1.2. DNEVNI MIGRANTI, POPIS 2001.									
Krapinsko-zagorska županija	Spol	Dnevni migranti				aktivno stan.	zaposleni	udio dn. migran. u aktiv.stan.	udio dn. migran. radnika u br. zaposl.
		ukupno	radnici	učenici	studenti				
	1	2	3	4	5	6	1/5	2/6	
svi	45006	30654	12966	1373	69480	60117	64,8	74,9	
m	24995	17825	6554	612	37596	31981	55,5	41,6	
ž	20011	12829	6412	761	31884	28136	44,5	33,3	

Izvor: DZS, Popis 2001.

1.2.2. AKTIVNO STANOVNIŠTVO PREMA PRETEŽITOJ AKTIVNOSTI PO ZANIMANJU I SPOLU

1.2.2. AKTIVNO STANOVNIŠTVO PREMA PRETEŽITOJ AKTIVNOSTI PO ZANIMANJU I SPOLU (POPIS 2001.), UDIO ZAPOSLENIH PREMA ZANIMANJIMA																
Zanimanja	Spol	Ukupno aktivno stanovništvo	Zaposleni prema položaju u zaposlenju											Nezaposleni		
			Svega	udio zaposlenih prema zanimanjima %	Zaposlenici u bilo kojem sektoru vlasništva	Samozaposleni, ne zapošljavaju radnike	Individualni poljopriv., ne zapošljavaju radnike	Samozaposleni, zapošljavaju radnike	Individualni poljopr., zapošljavaju radnike	Rade po ugovoru o djelu, autor. ugov. ili dobivaju naknadu u gotovini	Pomažući član obitelji u poduz., obrt. i sl., nekog od članova kućan.	Pomažući član obitelji na poljoprivrednom gospodarstvu	Ostali zaposleni	Svega	Nezaposleni, traže prvo zaposlenje	Nezaposleni, traže zaposlenje
Krapinsko-zagorska županija	svi	69.480	60.117	86,5	41.999	1.294	11.329	1.854	23	253	89	3.124	152	9.363	2.159	7.204
	m	37.596	31.981	46,0	23.897	946	4.779	1.418	15	150	35	644	97	5.615	1.298	4.317
	ž	31.884	28.136	40,5	18.102	348	6.550	436	8	103	54	2.480	55	3.748	861	2.887
Čelnici i članovi zakonodavnih tijela, čelnici i dužnosnici državnih tijela	svi	1.639	1.604	2,3	414	203	-	980	2	5	-	-	-	35	-	35
	m	1.206	1.181	1,7	291	130	-	755	1	4	-	-	-	25	-	25
	ž	433	423	0,6	123	73	-	225	1	1	-	-	-	10	-	10
Stručnjaci i znanstvenici	svi	2.496	2.376	3,4	2.214	54	1	70	-	32	1	-	4	120	62	58
	m	1.079	1.027	1,5	935	35	1	42	-	10	-	-	4	52	25	27
	ž	1.417	1.349	1,9	1.279	19	-	28	-	22	1	-	-	68	37	31
Inženjeri, tehničari i srodna zanimanja	svi	6.734	5.768	8,3	5.540	65	-	103	-	51	7	-	2	966	413	553
	m	3.211	2.718	3,9	2.555	51	-	82	-	24	5	-	1	493	209	284
	ž	3.523	3.050	4,4	2.985	14	-	21	-	27	2	-	1	473	204	269
Uredski i šalterski službenici	svi	4.623	4.110	5,9	4.041	20	-	27	-	9	11	-	2	513	123	390
	m	1.470	1.322	1,9	1.296	8	-	14	-	2	1	-	1	148	33	115
	ž	3.153	2.788	4,0	2.745	12	-	13	-	7	10	-	1	365	90	275
Uslužna i trgovačka zanimanja	svi	8.171	6.599	9,5	6.068	265	2	194	-	31	33	-	6	1.572	313	1.259
	m	3.108	2.616	3,8	2.429	88	1	75	-	11	11	-	1	492	98	394
	ž	5.063	3.983	5,7	3.639	177	1	119	-	20	22	-	5	1.080	215	865
Poljoprivredni, lovno-uzgojni, šumski radnici i ribari	svi	14.460	14.413	20,7	168	29	11.116	19	21	-	3	3.055	2	47	16	31
	m	5.480	5.451	7,8	92	15	4.713	10	14	-	1	606	-	29	9	20
	ž	8.980	8.962	12,9	76	14	6.403	9	7	-	2	2.449	2	18	7	11
Zanimanja u obrtu i pojedinačnoj proizvodnji	svi	14.251	11.480	16,5	10.626	429	6	327	-	67	13	8	4	2.771	639	2.132
	m	11.650	9.300	13,4	8.495	404	5	315	-	62	8	8	3	2.350	563	1.787
	ž	2.601	2.180	3,1	2.131	25	1	12	-	5	5	-	1	421	76	345
Rukovatelji strojevima, vozilima i sastavljači proizvoda	svi	7.524	6.554	9,4	6.194	211	-	116	-	22	8	-	3	970	60	910
	m	5.041	4.445	6,4	4.112	201	-	110	-	16	5	-	1	596	47	549
	ž	2.483	2.109	3,0	2.082	10	-	6	-	6	3	-	2	374	13	361
Jednostavna zanimanja	svi	7.162	5.859	8,4	5.569	12	174	12	-	34	8	42	8	1.303	89	1.214
	m	3.835	3.007	4,3	2.884	10	49	10	-	21	2	25	6	828	61	767
	ž	3.327	2.852	4,1	2.685	2	125	2	-	13	6	17	2	475	28	447
Vojna zanimanja	svi	334	324	0,5	324	-	-	-	-	-	-	-	-	10	-	10
	m	325	315	0,5	315	-	-	-	-	-	-	-	-	10	-	10
	ž	9	9	0,0	9	-	-	-	-	-	-	-	-	-	-	-
Nepoznato zanimanje	svi	2.086	1.030	1,5	841	6	30	6	-	2	5	19	121	1.056	444	612
	m	1.191	599	0,9	493	4	10	5	-	-	2	5	80	592	253	339
	ž	895	431	0,6	348	2	20	1	-	2	3	14	41	464	191	273

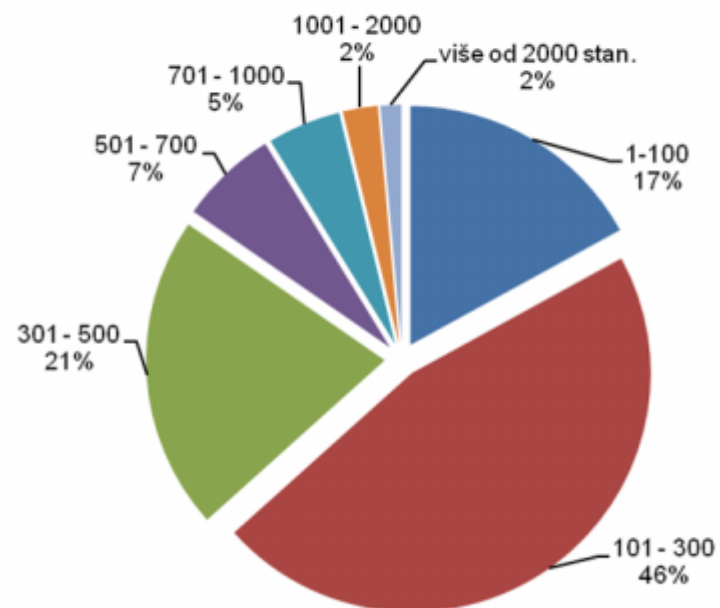
Izvor: DZS, Popis 2001.



2.2. KRAPINSKO-ZAGORSKA ŽUPANIJA - NASELJA				
Ukupno stanovnika	133064 (3,0 % RH) (2011.)			
Gustoća naseljenosti (stan./km ²)	108			
Ukupno naselja	423 (6,3 % RH)			
Prosječna veličina naselja (stanovnika)	315			
veličina naselja	broj naselja	% od ukupno naselja	stanovnika	% od ukupno stanovnika
1-100	93	21,75	5154	3,87
101 - 300	188	44,44	34025	25,57
301 - 500	85	20,10	31354	23,56
501 - 700	24	5,67	14011	10,53
701 - 1000	17	4,02	15985	12,01
1001 - 2000	10	2,36	13362	10,04
više od 2000 stan.	6	1,42	19079	14,34

Izvor: DZS, Popis 2011.-prvi rezultati

Naselja po broju stanovnika

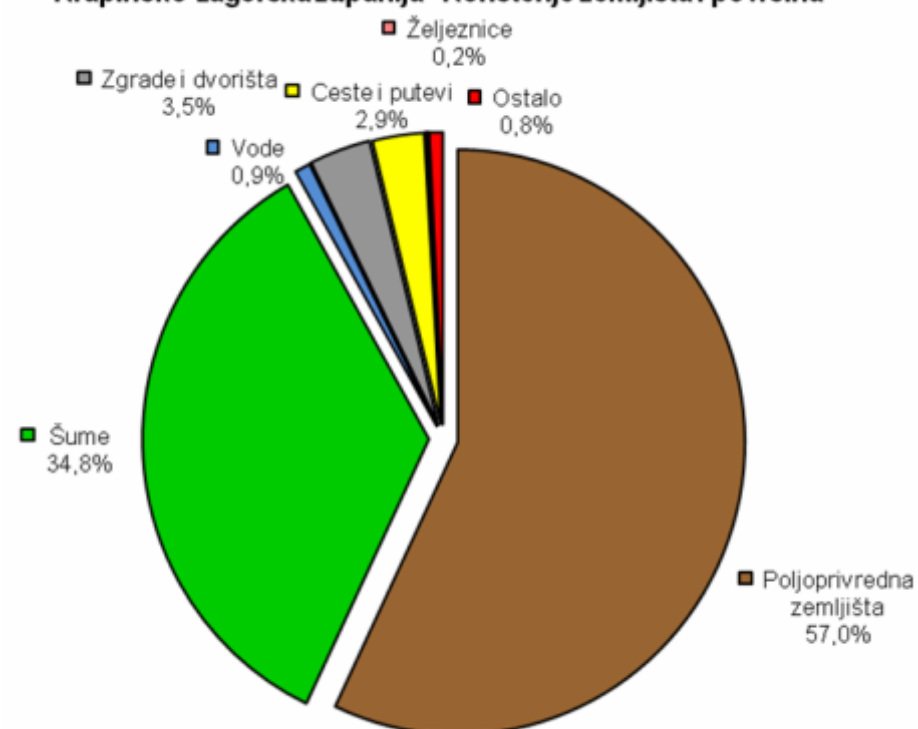


2.2.1. URBANIZIRANOST NASELJA				
Urbana područja				
sjedište JLS	funkcija	urbana naselja	broj stanovnika	
			2001.	2011.
DONJA STUBICA	sjedište JLS, ispostave državnih i žup. ureda	Donja Stubica	2549	2202
KLANJEC	sjedište JLS, ispostave državnih i žup. ureda	Klanjec	564	565
		Mihanović dol	344	322
KRAPINA	sjedište županije i JLS, ispostave državnih i žup. ureda, školstvo, zdravstvo	Bobovje	496	508
		Dolići	425	435
		Krapina	4656	4482
		Mihaljekov Jarek	495	470
		Podgora Krapinska	523	568
		Polje Krapinsko	684	667
		Tkalc	404	435
OROSLAVJE	sjedište JLS, školstvo	Oroslavje	3512	3363
PREGRADA	sjedište JLS, ispostave državnih i žup. ureda, školstvo	Bušin	230	138
		Pregrada	1654	1839
ZLATAR	sjedište JLS, ispostave državnih i žup. ureda, školstvo, sudstvo	Zlatar	2897	2900
ZABOK	sjedište JLS, ispostave državnih i žup. ureda, gospodarstvo, školstvo, zdravstvo	Pavlovec	623	603
		Grabrovec	654	637
		Hum Zabočki	455	456
		Lug Zabočki	539	586
		Zabok	2857	2701
Krapinske Toplice	sjedište JLS, turizam, zdravstvo	Klokovec	726	755
		Krapinske Toplice	1319	1282
Stubičke Toplice	sjedište JLS, turizam, zdravstvo	Stubičke Toplice	1848	1843
Sv. Križ Začretje	sjedište JLS, gospodarstvo	Sv. Križ Začretje	873	897
Konjščina	sjedište JLS, školstvo	Konjščina	994	1086
Zlatar Bistrica	sjedište JLS,	Zlatar Bistrica	1600	1530
Hum na Sutli	sjedište JLS, gospodarstvo	Hum na Sutli	1291	1093
		Bedekovčina	3502	3431
Bedekovčina	sjedište JLS, školstvo, gospodarstvo	Poznanovec	979	939
		Marija Bistrica	1133	1065
Marija Bistrica	sjedište JLS, turizam	Marija Bistrica	1133	1065
Veliko Trgovišće	sjedište JLS	Veliko Trgovišće	1243	1245
UKUPNO		29	40069	39043
% KZŽ		7 %	28 %	29 %

2.3. KORIŠTENJE ZEMLJIŠTA I POVRŠINA PO GRADOVIMA I OPĆINAMA

KATEGORIJE KORIŠTENJA ZEMLJIŠTA I POVRŠINA									
Grad/općina	Poljoprivr. zemljište	Šume	Vode	Zgrade i dvorišta	Ceste i putevi	Željeznice	Ostalo	Broj parcela	Površina ukupno
	ha								ha
Bedekovčina	3411,70	1202,62	87,66	205,53	179,54	7,31	81,85	31457,00	5176,21
Budinščina	2161,03	3120,71	14,92	90,77	97,42	12,21	21,24	18054,00	5518,30
Desinić	2829,65	1429,75	17,56	116,75	99,40	0,00	11,22	20316,00	4504,33
Donja Stubica	2239,66	1711,39	37,56	198,73	137,61	8,44	14,64	24561,00	4348,03
Đurmanec	1470,82	4055,85	29,27	117,07	123,08	7,40	39,04	23503,00	5842,53
Gornja Stubica	2897,66	1698,94	32,71	162,08	131,44	1,52	7,06	31626,00	4931,41
Hrašćina	1676,53	856,53	7,00	69,44	50,65	8,61	36,66	13428,00	2705,42
Hum na Sutli	2201,34	1119,80	72,03	160,36	96,36	1,01	32,10	19326,00	3683,00
Jesenje	793,92	1485,66	7,80	29,54	40,04	0,00	26,82	8869,00	2383,78
Klanjec	1613,96	686,72	24,83	109,27	83,57	15,80	17,58	15175,00	2551,73
Konjšćina	2795,06	1126,49	50,82	189,52	149,09	27,33	78,67	24463,00	4416,98
Kraljevec N/S	1753,80	729,10	23,77	83,36	67,64	9,75	11,20	12947,00	2678,62
Krapina	2701,24	1478,93	30,60	281,24	174,40	22,43	65,28	36970,00	4754,12
Krapinske Toplice	3331,66	1122,81	36,83	157,98	164,45	0,00	32,67	30312,00	4846,40
Kumrovec	1215,52	351,52	29,72	69,36	58,94	6,53	25,53	9034,00	1757,12
Lobor	1845,71	2241,90	12,17	98,13	73,09	0,00	27,28	16984,00	4298,28
Mače	1835,93	769,90	10,89	84,03	76,96	0,00	10,28	18339,00	2787,99
Marija Bistrica	4002,21	2595,24	59,76	220,66	225,93	0,18	34,08	48959,00	7138,06
Mihovljan	1451,18	854,52	0,38	59,28	59,64	0,00	18,11	13249,00	2443,11
Novi Golubovec	802,59	623,39	3,07	39,80	39,88	2,92	32,12	7887,00	1543,77
Oroslavje	2165,15	489,79	65,40	196,42	174,22	0,89	27,86	17812,00	3119,73
Petrovsko	1234,83	490,35	5,72	76,85	62,68	0,02	13,89	14074,00	1884,34
Pregrada	4180,27	2069,30	22,60	232,91	174,57	0,00	45,86	39107,00	6725,51
Radoboj	1842,03	1280,20	7,38	107,19	74,98	0,00	8,90	20012,00	3320,68
Stubičke Toplice	741,04	1829,38	16,47	102,33	53,76	2,58	6,44	9941,00	2752,00
Sveti Križ Začretje	2767,70	835,33	58,77	164,25	176,81	11,41	22,90	26619,00	4037,17
Tuhelj	1596,86	606,94	14,35	85,21	71,72	0,00	22,23	12835,00	2397,31
Veliko Trgovišće	3169,70	1066,13	86,31	141,39	168,28	8,56	25,14	26928,00	4665,51
Zabok	2297,39	553,13	105,72	210,10	193,74	27,97	99,86	24038,00	3487,91
Zagorska Sela	1609,19	686,04	39,09	58,06	60,89	4,29	10,22	10651,00	2467,78
Zlatar	3976,62	3149,96	21,97	223,19	173,43	0,09	32,79	37577,00	7578,05
Zlatar Bistrica	1666,00	552,08	53,29	119,57	76,00	14,63	9,31	12941,00	2490,88
KŽŽ Ukupno	70277,95	42870,40	1086,42	4260,37	3590,21	201,88	948,83	677994,00	123236,06

Krapinsko-zagorska županija - Korištenje zemljišta i površina



Izvor: DGU, PUK Krapina, Ispostave: Klanjec, Pregrada, Zabok, Zlatar 2009.

2.4. STANOVANJE - STAMBENI FOND

KRAPINSKO - ZAGORSKA ŽUPANIJA	2.4. STANOVANJE													
	POPIS 2001.	KUĆANSTVA	STANOVI			BROJ SOBA	BROJ STANOVA NA 1000 STANOVNIKA	NASTANJENI STANOVI NA 1000 STANOVNIKA	KUĆANSTVA NA 1000 NASTANJENIH STANOVA	BROJ SOBA NA 1000 STANOVNIKA	BROJ STANOVNIKA/ BROJ STANOVA	BROJ STANOVA / BROJ STANOVNIKA	POVRŠINA STANOVA / BROJ STANOVNIKA m ² /stanovnika	BROJ STANOVA / KM2
			STALNI, NASTANJENI	PRIVREMENI	POVRŠINA M2									
GRAD														
DONJA STUBICA	5930	1738	1885	697	162535	1705	435	318	922	288	2	0,44	27,41	59
KLANJEC	3234	1029	1238	259	83312	1013	463	383	831	313	2	0,46	25,76	59
KRAPINA	12950	3970	4191	343	315820	3812	350	324	947	294	3	0,35	24,39	95
OROSLAVJE	6253	2058	2237	323	187572	2022	409	358	920	323	2	0,41	30	82
PREGRADA	7165	2169	2365	661	178950	2127	422	330	917	297	2	0,42	24,98	45
ZABOK	9365	2928	3129	216	253083	2850	357	334	936	304	3	0,36	27,02	96
ZLATAR	6506	2047	2332	504	191198	1968	436	358	878	302	2	0,44	29,39	37
UKUPNO GRADOVI	51403	15939	17377	3003	1372470	15497	396	338	917	301	3	0,4	26,7	63
OPĆINA														
BEDEKOVČINA	8482	2496	2600	338	208204	2379	346	307	960	280	3	0,35	24,55	57
BUDINŠČINA	2793	880	1113	77	72788	846	426	398	791	303	2	0,43	26,06	22
DESINIĆ	3478	1024	1130	403	88463	984	441	325	906	283	2	0,44	25,44	34
ĐURMANEC	4481	1286	1351	124	101310	1241	329	301	952	277	3	0,33	22,61	25
GORNJA STUBICA	5726	1745	1976	372	137991	1696	410	345	883	296	2	0,41	24,1	48
HRAŠČINA	1826	590	727	99	52243	573	452	398	812	314	2	0,45	28,61	31
HUM NA SUTLI	5476	1765	1943	104	139644	1703	374	355	908	311	3	0,37	25,5	56
JESENJE	1643	518	596	114	47106	497	432	363	869	302	2	0,43	28,67	30
KONJŠČINA	4074	1367	1635	200	126821	1320	450	401	836	324	2	0,45	31,13	42
KRALJEVEC N/S	1815	605	681	217	60898	582	495	375	888	321	2	0,49	33,55	34
KRAP. TOPLICE	5744	1824	2036	870	197688	1768	506	354	896	308	2	0,51	34,42	60
KUMROVEC	1854	659	661	185	46864	588	456	357	997	317	2	0,46	25,28	48
LOBOR	3669	968	1196	163	85815	906	370	326	809	247	3	0,37	23,39	32
MAČE	2715	838	937	382	86270	795	486	345	894	293	2	0,49	31,78	47
MARIJA BISTRICA	6612	2104	2502	722	204849	2017	488	378	841	305	2	0,49	30,98	45
MIHOVLJAN	2234	715	798	154	59946	659	426	357	896	295	2	0,43	26,83	39
N. GOLUBOVEC	1073	336	451	25	28918	331	444	420	745	308	2	0,44	26,95	31
PETROVSKO	3022	815	857	74	71282	800	308	284	951	265	3	0,31	23,59	49
RADOBOJ	3513	1015	1194	147	93671	992	382	340	850	282	3	0,38	26,66	40
STUB. TOPLICE	2752	987	1028	763	124694	951	651	374	960	346	2	0,65	45,31	65
SV. KRIŽ ZAČRETJE	6619	1853	1991	241	161362	1818	337	301	931	275	3	0,34	24,38	55
TUHELJ	2181	711	772	766	92317	683	705	354	921	313	1	0,71	42,33	64
V. TRGOVIŠĆE	5220	1530	1595	407	138732	1464	384	306	959	280	3	0,38	26,58	43
ZAGORSKA SELA	1197	438	599	248	50046	429	708	500	731	358	1	0,71	41,81	34
ZLATAR BISTRICA	2830	923	1034	51	74809	883	383	365	893	312	3	0,38	26,43	44
UKUPNO OPĆINE	91029	27992	31403	7246	2552731	26905	425	345	891	296	2	0,42	28,04	43
SVEUKUPNO	142432	43931	48780	10249	3925201	42402	414	342	901	298	2	0,41	27,56	48

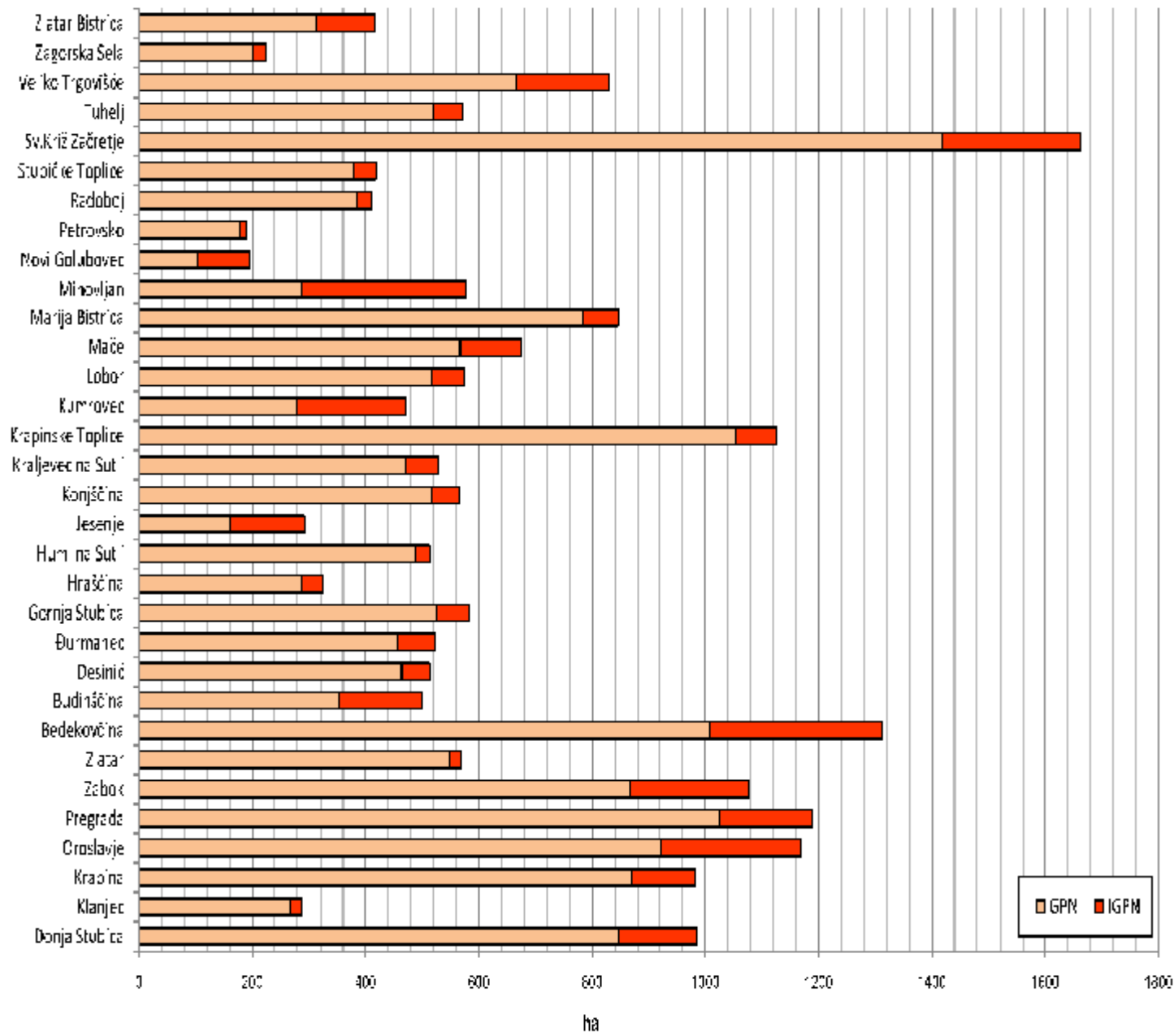
Izvor: DZS, Popis 2001.

2.6. STRUKTURA IZDOJENIH POVRŠINA ZA RAZVOJ IZVAN NASELJA (IGPn)

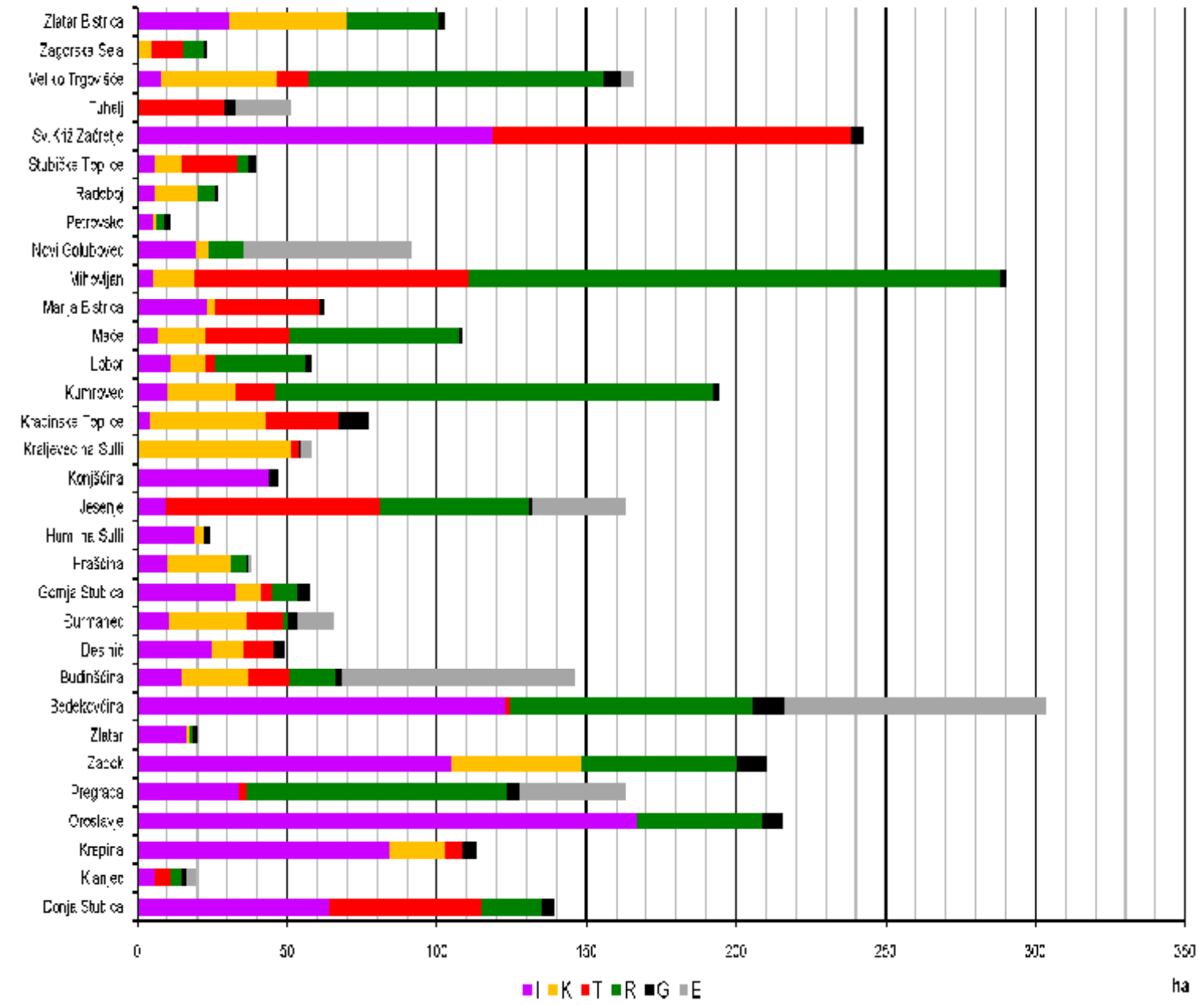
2.6. STRUKTURA IZDOJENIH POVRŠINA ZA RAZVOJ IZVAN NASELJA (IGPn)																		
Grad / Općina	GR. POD. NASELJA	IZDOJENE POVRŠINE ZA RAZVOJ (IGPn)																
		IZDVJ. GRAD. PODR. NASELJA	udio IGPn u GPn	GOSPODARSKA NAMJENA							SPORT I REKREACIJA		GROBLJE		ISKORIŠTAV. MINERALNIH SIROVINA		POVRŠINA JLS	udio IGPn u površini JLS
				PROIZV OD.	udio u IGPn	KOM. SERV.	udio u IGPn	TURIST IČKA	udio u IGPn	R	udio u IGPn	G	udio u IGPn	E	udio u IGPn			
				I	%	K	%	T	%	ha	%	ha	%	ha	%			
				ha	%	ha	%	ha	%	ha	%	ha	%	ha	%			
GPn	IGPn																	
Donja Stubica	846,7	138,89	16,4	64,2	46,2	0	0,0	50,88	36,6	19,91	14,3	3,9	2,8	0	0	4353	3,2	
Klanjec	267,75	19,2	7,2	5,94	30,9	0	0,0	4,99	26,0	4,02	20,9	1,43	7,4	2,82	15	2527	0,8	
Krapina	868,87	113,17	13,0	84,18	74,4	18,53	16,4	5,77	5,1	0	0,0	4,69	4,1	0	0	4753	2,4	
Oroslavje	921,932	245,418	26,6	166,86	68,0	0	0,0	0	0,0	41,688	17,0	6,87	2,8	0	0	3125	7,9	
Pregrada	1025,6	162,777	15,9	33,867	20,8	0	0,0	2,6	1,6	86,81	53,3	4,3	2,6	35,2	22	6725	2,4	
Zabok	865,67	210,37	24,3	104,84	49,8	43,43	20,6	0	0,0	51,82	24,6	10,28	4,9	0	0	3441	6,1	
Zlatar	547,58	20,52	3,7	16,65	81,1	1,17	5,7	0	0,0	0,82	4,0	1,53	7,5	0,35	2	7578	0,3	
Bedekovčina	1009,05	303,79	30,1	123,15	40,5	0	0,0	1,15	0,4	81,16	26,7	10,61	3,5	87,72	29	5148	5,9	
Budinščina	352,41	145,88	41,4	14,7	10,1	22,24	15,2	14,14	9,7	15	10,3	2,31	1,6	77,49	53	5516	2,6	
Desinić	463,5	49,3	10,6	25,1	50,9	10,4	21,1	10	20,3	0	0,0	3,8	7,7	0	0	4504	1,1	
Đurmanec	457,2	65,61	14,4	10,58	16,1	26,26	40,0	12,03	18,3	1,12	1,7	3,58	5,5	12,04	18	5845	1,1	
Gornja Stubica	525,34	57,51	10,9	33,09	57,5	8,21	14,3	3,82	6,6	8,57	14,9	3,82	6,6	0	0	4930	1,2	
Hrašćina	287,92	37,81	13,1	10,08	26,7	21,36	56,5	0	0,0	4,94	13,1	0,85	2,2	0,58	2	2705	1,4	
Hum na Sutli	488,5	24,43	5,0	19,13	78,3	3,3	13,5	0	0,0	0	0,0	2	8,2	0	0	3682	0,7	
Jesenje	159,7	132,26	82,8	9,66	7,3	0	0,0	71,28	53,9	49,91	37,7	1,37	1	30,78	23	2392	5,5	
Konjščina	518	46,843	9,0	44,023	94,0	0	0,0	0	0,0	0	0,0	2,82	6,0	0	0	4416	1,1	
Kraljevec na Sutli	471,03	58,01	12,3	0	0,0	51,53	88,8	2,35	4,1	0	0,0	0,5	0,9	3,63	6	2692	2,2	
Krapinske Toplice	1133,8	34,05	3,0	3,24	9,5	5	14,7	24,5	72,0	0	0,0	1,31	3,8	0	0	4926	0,7	
Kumrovec	277,62	194,21	70,0	10,27	5,3	22,67	11,7	13,32	6,9	146,1	75,2	1,85	1,0	0	0	1551	12,5	
Lobor	515,41	57,79	11,2	10,87	18,8	12,18	21,1	3,16	5,5	30,12	52,1	1,46	2,5	0	0	4298	1,3	
Mače	567,29	108,63	19,1	6,8	6,3	15,86	14,6	28,38	26,1	56,29	51,8	0,96	0,9	0,34	0	2788	3,9	
Marija Bistrica	784,13	62,17	7,9	23,27	37,4	2,93	4,7	34,63	55,7	0	0,0	1,34	2,2	0	0	7147	0,9	
Mihovljan	287,45	290,15	100,9	5,06	1,7	13,93	4,8	91,6	31,6	177,47	61,2	2,09	0,7	0	0	2445	11,9	
Novi Golubovec	104,21	91,55	87,9	19,74	21,6	4,01	4,4	0,1	0,1	11,5	12,6	0	0,0	56,2	61	1543	5,9	
Petrovsko	177,94	10,81	6,1	5,5	50,9	0,68	6,3	0,39	3,6	2,31	21,4	1,93	17,9	0	0	1884	0,6	
Radoboj	384,63	26,98	7,0	5,9	21,9	14,15	52,4	0	0,0	5,8	21,5	1,13	4,2	0	0	3322	0,8	
Štubičke Toplice	378,57	39,74	10,5	5,61	14,1	9,34	23,5	18,5	46,6	3,57	9,0	2,72	6,8	0	0	2751	1,4	
Sv. Križ Začretje	1419	242,3	17,1	118,5	48,9	0	0,0	120	49,5	0	0,0	3,8	1,6	0	0	3835	6,3	
Tuhelj	519,8	51,51	9,9	0	0,0	0	0,0	29,11	56,5	0	0,0	3,61	7,0	18,79	36	2397	2,1	
Veliko Trgovišće	665,2	165,69	24,9	7,74	4,7	39,03	23,6	10,73	6,5	98,13	59,2	5,84	3,5	4,22	3	4665	3,6	
Zagorska Sela	200,593	23,07	11,5	0	0,0	4,95	21,5	10,56	45,8	6,83	29,6	0,73	3,2	0	0	2047	1,1	
Zlatar Bistrica	314	102,7	32,7	31	30,2	39	38,0	0	0,0	30,7	29,9	2	1,9	0	0	2491	4,1	
UKUPNO ha	17726,29	3369,74	19	1020,36	30,3	424,04	12,6	563,99	16,7	934,58	27,7	103,98	3,1	330,16	10	122422	2,8	

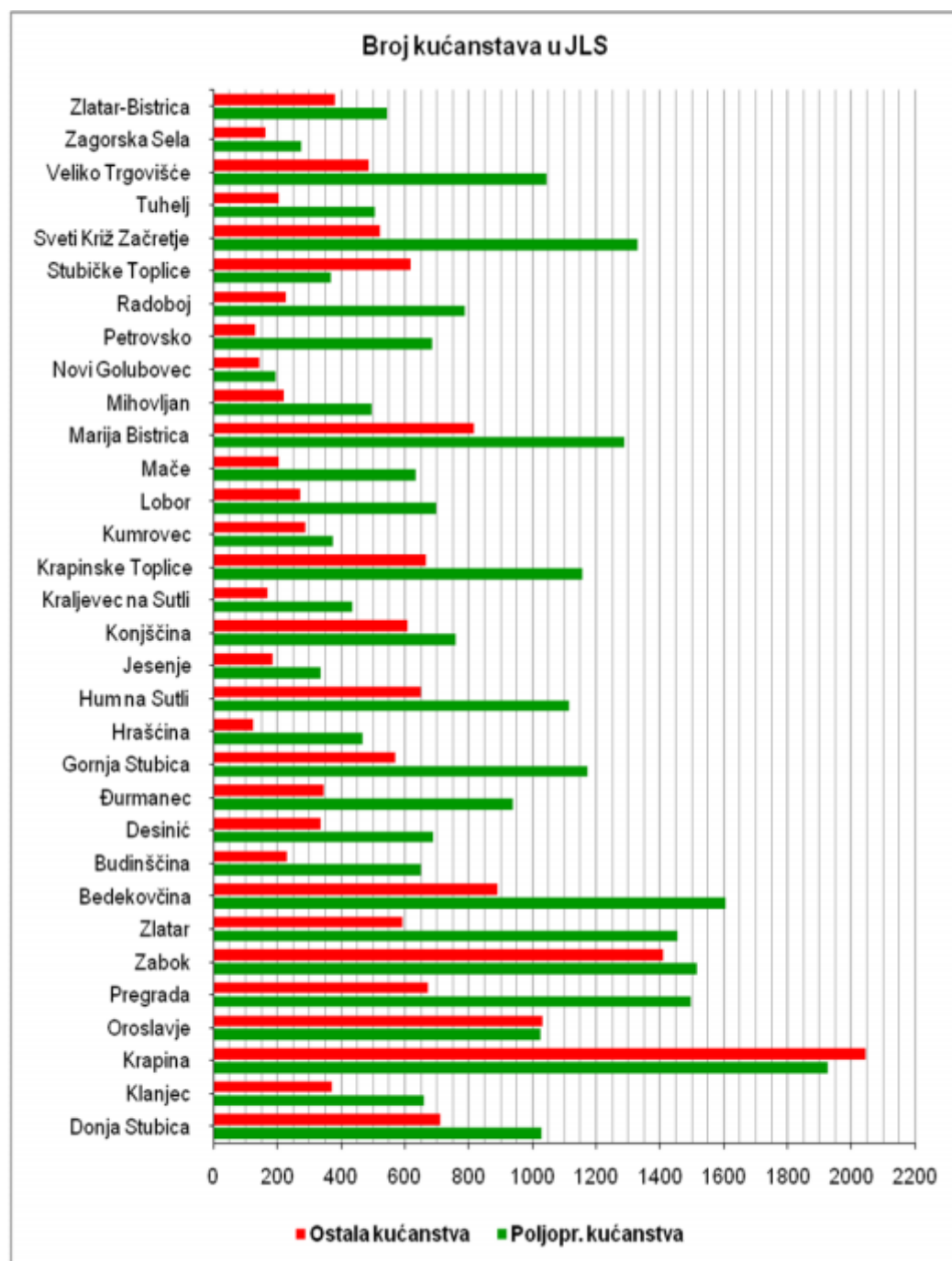
Izvor: DZS, Popis 2001. Prostorni planovi JLS

Građevinsko područje naselja / Izdvojeno građ.područje



Izdvojena građ. područja za razvoj naselja





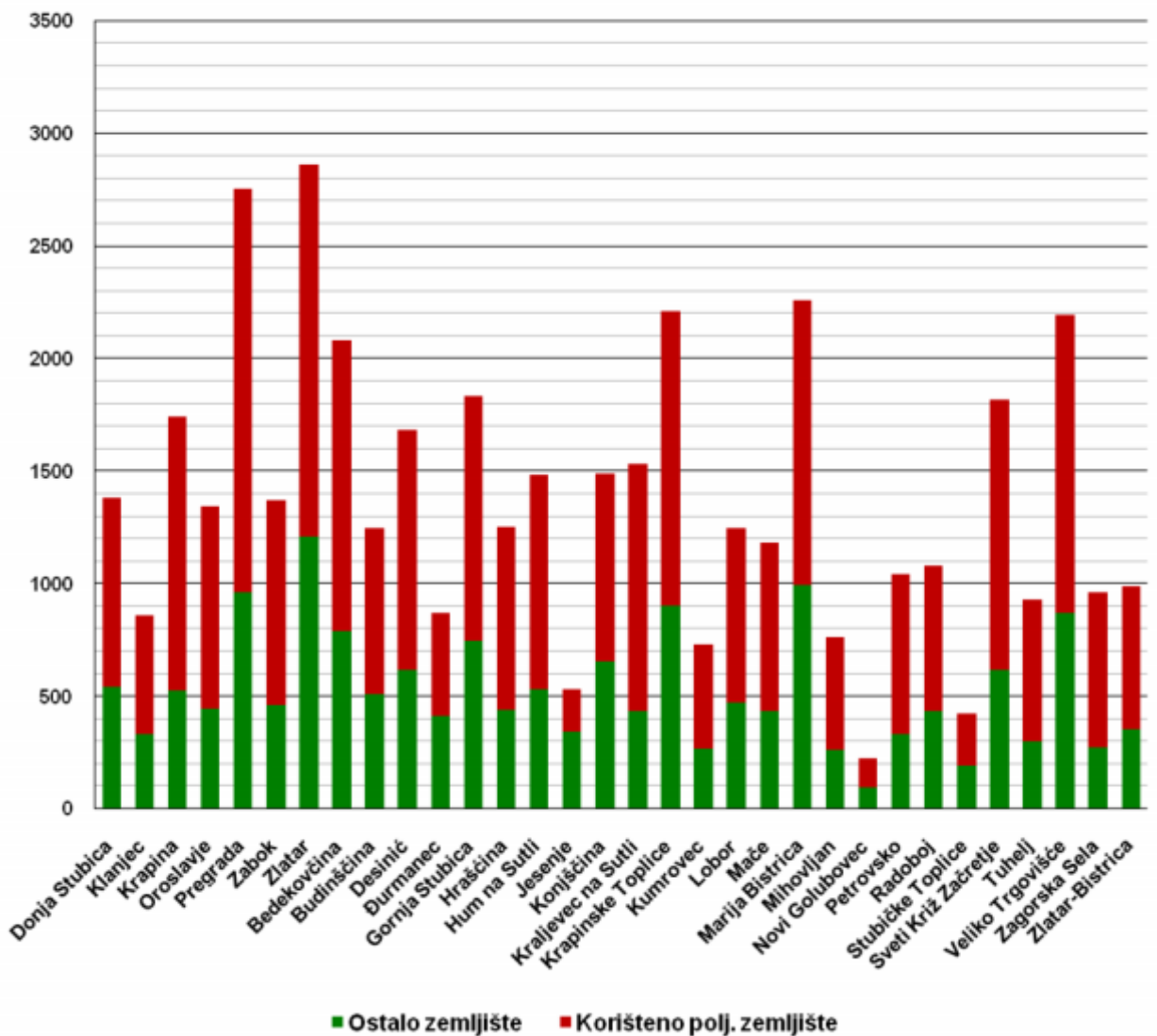
2.7. POLJOPRIVREDNA KUĆANSTVA I KORIŠTENO POLJOPRIVREDNO ZEMLJIŠTE											
	Kućanstva			Korišteno poljoprivredno zemljište i broj parcela						Broj stanovnika 2001.	Broj stanovnika po ha korištenog polj. zemljišta
	kućanstva ukupno	Poljopr. kućanstva	% poljopr. kuć.	Ukupno raspoloživo zemljište	korišteno polj. zemljište	Broj parcela korištenog polj.zemlj.	korišteno polj. zemlj. / polj. kućanstvo	broj parcela / ha korišt. polj.zemlj.	broj parcela / polj. kućanstvo		
							ha	ha	5/4		
1	2	2/1	3	4	5	4/2	5/4	5/2	6	7/4	
GRAD											
Donja Stubica	1738	1027	59,1	1381,70	842,23	5575	0,82	6,6	5,4	5930	7
Klanjec	1029	659	64,0	856,95	525,66	2469	0,80	4,7	3,7	3234	6
Krapina	3970	1926	48,5	1741,11	1215,00	8584	0,63	7,1	4,5	12950	11
Oroslavje	2058	1026	49,9	1343,03	898,80	4564	0,88	5,1	4,4	6253	7
Pregrada	2169	1498	69,1	2756,29	1796,35	7894	1,20	4,4	5,3	7165	4
Zabok	2928	1517	51,8	1372,56	912,31	5614	0,60	6,2	3,7	9365	10
Zlatar	2047	1454	71,0	2860,19	1650,07	8987	1,13	5,4	6,2	6506	4
UKUPNO GRAD	15939	9107	57,1	12311,83	7840,42	43687	0,86	5,6	4,8	51403	7
OPĆINA											
Bedekovčina	2496	1605	64,3	2080,73	1292,69	7742	0,81	6,0	4,8	8482	7
Budinščina	880	651	74,0	1247,19	736,91	3898	1,13	5,3	6,0	2793	4
Desinić	1024	688	67,2	1683,94	1069,81	2958	1,55	2,8	4,3	3478	3
Đurmanec	1286	940	73,1	867,37	457,82	3920	0,49	8,6	4,2	4481	10
Gornja Stubica	1745	1174	67,3	1832,89	1088,24	6627	0,93	6,1	5,6	5726	5
Hrašćina	590	466	79,0	1250,57	810,53	2625	1,74	3,2	5,6	1826	2
Hum na Sutli	1765	1114	63,1	1483,98	956,16	3871	0,86	4,0	3,5	5476	6
Jesenje	518	334	64,5	532,03	190,29	2397	0,57	12,6	7,2	1643	9
Konjščina	1367	760	55,6	1486,01	830,48	5447	1,09	6,6	7,2	4074	5
Kraljevec na Sutli	605	436	72,1	1530,34	1096,24	2927	2,51	2,7	6,7	1815	2
Krapinske Toplice	1824	1157	63,4	2207,90	1308,21	6168	1,13	4,7	5,3	5744	4
Kumrovec	659	373	56,6	727,23	459,39	1385	1,23	3,0	3,7	1854	4
Lobor	968	698	72,1	1245,84	773,34	4243	1,11	5,5	6,1	3669	5
Mače	838	634	75,7	1181,22	746,54	4871	1,18	6,5	7,7	2715	4
Marija Bistrica	2104	1288	61,2	2256,50	1261,83	8228	0,98	6,5	6,4	6612	5
Mihovljan	715	496	69,4	763,62	504,41	2505	1,02	5,0	5,1	2234	4
Novi Golubovec	336	194	57,7	225,60	129,37	916	0,67	7,1	4,7	1073	8
Petrovsko	815	686	84,2	1042,60	712,39	5617	1,04	7,9	8,2	3022	4
Radoboj	1015	788	77,6	1081,28	646,06	4204	0,82	6,5	5,3	3513	5
Stubičke Toplice	987	368	37,3	423,03	229,63	1543	0,62	6,7	4,2	2752	12
Sveti Križ Začretje	1853	1331	71,8	1817,61	1200,03	7252	0,90	6,0	5,4	6619	6
Tuhelj	711	506	71,2	930,02	629,00	2109	1,24	3,4	4,2	2181	3
Veliko Trgovišće	1530	1045	68,3	2193,88	1326,10	6056	1,27	4,6	5,8	5220	4
Zagorska Sela	438	275	62,8	959,55	685,38	1224	2,49	1,8	4,5	1197	2
Zlatar-Bistrica	923	543	58,8	987,59	637,57	2875	1,17	4,5	5,3	2830	4
UKUPNO OPĆINE	27992	18550	66,3	32038,52	19778,42	101608	1,07	5,1	5,5	91029	5
KŽŽ	43931	27657	63,0	44350,35	27618,84	145295	1,00	5,3	5,3	142432	5

Izvor: DZS, Popis 2001.; Popis poljoprivrede 2003.

Udio korištenog poljopr. zemlj. u ukupno raspoloživom poljoprivrednom zemlj. KZŽ



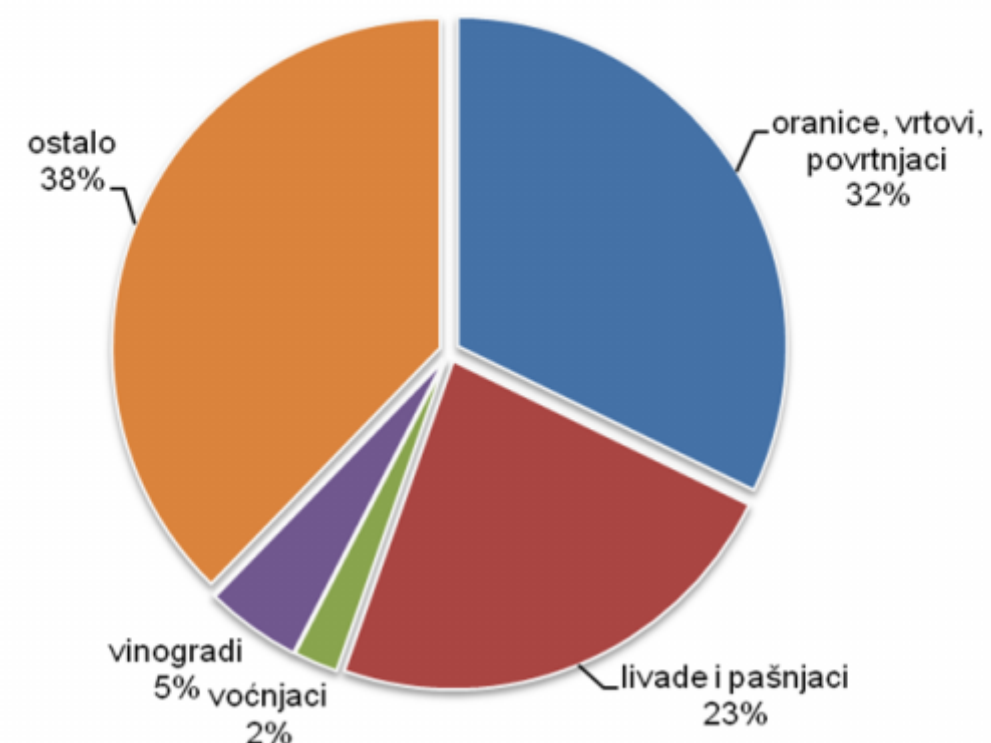
Korišteno poljoprivredno zemljište u ukupno raspoloživom poljoprivrednom zemljištu JLS



3.1. POLJOPRIVREDNO ZEMLJIŠTE PO KATEGORIJAMA

	Korišteno poljoprivredno zemljište ha						ostalo zemljište (neobrađivo polj., šumsko) ha
	ukupno	oranice, vrtovi, povrtnjaci	livade i pašnjaci	voćnjaci	vinogradi	rasadnici	
Krapinsko-zagorska županija	27.618,84	14.276,75	10.290,90	966,35	2.080,65	4,19	16.731,51
Bedekovčina	1.292,69	785,49	358,51	41,05	107,3	0,34	788,04
Budinščina	736,91	443,79	203,1	30,09	59,93	-	510,28
Desinić	1.069,81	459,53	528,98	14,49	66,69	0,12	614,13
Donja Stubica	842,23	453,79	265,17	49,2	74,07	-	539,47
Đurmanec	457,82	194,4	173,93	20,6	68,19	0,7	409,55
Gornja Stubica	1.088,24	522,64	418,42	68,45	78,73	-	744,65
Hrašćina	810,53	520,74	219,6	24,87	45,27	0,05	440,04
Hum na Sutli	956,16	313,23	569,04	29,53	44,35	0,01	527,82
Jesenje	190,29	78,2	84,39	7,14	20,52	0,04	341,74
Klanjec	525,66	271,76	166,09	16,35	71,46	-	331,29
Konjščina	830,48	465,38	286,9	30,94	47,01	0,25	655,53
Kraljevec na Sutli	1.096,24	544,07	495,75	10,51	45,89	0,02	434,1
Krapina	1.215,00	636,98	416,51	49,87	111,51	0,13	526,11
Krapinske Toplice	1.308,21	631,28	524,67	44,3	107,96	-	899,69
Kumrovec	459,39	205,42	204,3	19,45	30,22	-	267,84
Lobor	773,34	445,41	235,55	33,96	58,34	0,08	472,5
Mače	746,54	403,28	245,3	28,37	69,46	0,13	434,68
Marija Bistrica	1.261,83	571,94	525,52	63,2	101,17	-	994,67
Mihovljan	504,41	298,02	146,48	22,09	37,82	-	259,21
Novi Golubovec	129,37	66,69	40,05	10,12	12,51	-	96,23
Oroslavje	898,8	477,77	341,4	31,42	48,18	0,03	444,23
Petrovsko	712,39	349,34	269,78	22,7	70,57	-	330,21
Pregrada	1.796,35	802,65	774,75	58,94	159,97	0,04	959,94
Radoboj	646,06	358,46	221,71	14,89	50,99	0,01	435,22
Stubičke Toplice	229,63	124,85	71,97	13,29	19,5	0,02	193,4
Sveti Križ Začretje	1.200,03	687,83	374,76	46,04	91,33	0,07	617,58
Tuhelj	629	319,09	252,27	16,77	40,62	0,25	301,02
Veliko Trgovišće	1.326,10	690,69	531,47	26,95	76,94	0,05	867,78
Zabok	912,31	517,25	278,95	45,24	70,8	0,07	460,25
Zagorska Sela	685,38	326,01	328,79	5,93	24,65	-	274,17
Zlatar	1.650,07	969,26	483,07	54,73	141,23	1,78	1.210,12
Zlatar-Bistrica	637,57	341,51	253,72	14,87	27,47	-	350,02

Kategorije poljoprivrednog zemljišta



3.7. TURIZAM I SMJEŠTAJNI KAPACITETI

3.7.1. TURIZAM - BROJ TURISTA / KM ² u 2006., 2007., 2008., 2009. i 2010.											
	P km ²	2006.		2007.		2008.		2009.		2010.	
		turisti	turisti / km ²	turisti	turisti / km ²	turisti	turisti / km ²	turisti	turisti / km ²	turisti	turisti / km ²
Republika Hrvatska	56594	10384921	183,50	11162406	197,24	11260807	198,98	10934474	193,21	10604116	187,37
Krapinsko-zagorska županija	1232,33	52365	42,49	61197	49,66	65145	52,86	56497	45,85	54781	44,45
3.7.2. TURIZAM - BROJ POSTELJA / 1000 ST. u 2006., 2007., 2008., 2009. i 2010.											
	stanovništ. 2001.	2006.		2007.		2008.		2009.		2010.	
		postelje 31. VIII	postelje / 1000 st.	postelje 31. VIII	postelje / 1000 st.	postelje 31. VIII	postelje / 1000 st.	postelje 31. VIII	postelje / 1000 st.	postelje 31. VIII	postelje / 1000 st.
Republika Hrvatska	4437460	925928	208,66	944101	212,76	968657	218,29	969744	218,54		
Krapinsko-zagorska županija	142432	1400	9,83	1559	10,95	1655	11,62	1623	11,39		
3.7.3. TURIZAM - BROJ POSTELJA / KM ² u 2006., 2007., 2008., 2009. i 2010.											
	P km ²	2006.		2007.		2008.		2009.		2010.	
		postelje 31. VIII	postelje / km ²	postelje 31. VIII	postelje / km ²	postelje 31. VIII	postelje / km ²	postelje 31. VIII	postelje / km ²	postelje 31. VIII	postelje / km ²
Republika Hrvatska	56594	925928	16,36	944101	16,68	968657	17,12	969744	17,14		
Krapinsko-zagorska županija	1232,33	1400	1,14	1559	1,27	1655	1,34	1623	1,32		

4.1. CESTOVNI I ŽELEZNIČKI PROMET

4.1.1. Duljina cesta prema skupinama razvrstanih cesta

AUTOCESTE

Redni broj	Broj autoceste	Opis AUTOCESTE	km	km digital.
1	A2	G.P.Macelj(gr.R.Slov.)-Trakošćan-Krapina-Zagreb(čvorište Jankomir, A3) ukupno (61,0 km)	38,4	38,4
UKUPNO km			38,4	38,4

Izvor: NN 77/07

DRŽAVNE CESTE

Redni broj	Broj ceste	Opis DRŽAVNE ceste	km KZŽ	km digital.
1	1	G.P.Macelj(gr.R.Slov.)-Krapina-Zagreb-Karlovac-Gračac- Knin-Brnaze-Split(D8) (415,8 km)	41,8	41,8
2	24	Zabok(D1)-Zlatar Bistrica-D.Konjščina-Budinščina-N. Marof-Varaždin. Topl.- Ludbreg(D2) (75,5 km)	36,3	36,3
3	29	N. Golubovec(D35)-Zlatar Bistrica-Marija Bistrica-Soblinec(D3) ukupno (49,8 km)	35,5	35,5
4	35	Varaždin(D2)-Lepoglava-Sv.Križ Začretje(D1) ukupno (46,1 km)	15,8	15,8
5	205	G.P.Razvor(gr.R.Slov.)-Kumrovec-Klanjec-Gubaševo(D1)	24,6	24,6
6	206	G.P.Hum na Sutli (gr. R. Slov.)-Pregrada-Krapina(D1)	28,7	28,7
7	207	Hum na Sutli(D206)-Lupinjak-Đurmanec(D1)	14,5	14,5
8	307	Gubaševo(D1)-Oroslavje-D. Stubica-Marija Bistrica(D29)	23,8	23,8
9	507	Valentinovo(D206)-Krapinske Toplice-Gubaševo(D205)	15,6	15,6
10	508	Macelj(D1)-Trakošćan-Lepoglava(D35) ukupno (19,2 km)	0,8	0,8
UKUPNO km			237,4	237,4

Izvor: NN 17/10

ŽUPANIJSKE CESTE

Redni broj	Broj ceste	Opis ŽUPANIJSKE ceste	km KZŽ	km KZŽ (ŽUC)
1	1006	D29-Moravče-Adamovec-Belovar(D3) ukupno(15,2 km) u K-ZŽ	4,5	4,480
2	2092	Vučja Gorica-Mali Tabor-Lastine-D206	3,8	3,800
3	2093	Prišlin(Ž2092)-Poređe-Desinić(Ž2151)	10,5	10,500
4	2095	Klenovec Humski-D206	3,7	3,700
5	2096	Đurmanec(D207)-Podbrezovica-D.Plemenščina-Pregrada(D206)	11,2	11,160
6	2098	Đurmanec(D207)-Krapina(D206)-Popovec(D1)	8,8	9,000
7	2099	Ž2098-G. Jesenje-Bednja(D508) ukupno(12,6 km) u K-ZŽ	9,2	9,192
8	2117	Sopot(Ž2151)-Marinec-Velika Horvatska(Ž2248)	7,8	7,850
9	2118	D206-Gorjakovo-Ž2117	6,2	6,145
10	2119	Ž2118-Cigrovec-Mala Erpenja-Ž2155	9,4	9,377
11	2120	Slatina Svedr.(D206)-Štuparje-Stara Ves Petrovska-Ž2121	7,0	6,900
12	2121	Tkalci(D206)-Gornja Pačetina(Ž2155)	6,6	6,650
13	2122	Krapina(D1)-Trški Vrh-Radoboj-D35	7,7	7,736
14	2123	Radoboj(Ž2122)-Jazvine-D1	5,0	5,053
15	2125	D35-Mihovljan-Sutinske Toplice-D29	9,2	9,275
16	2126	D29-Gregurovec-Mihovljan(Ž2125)	5,7	5,732
17	2127	D29-Gora Veternička-D35	2,6	2,642
18	2128	D29-Lobor-Ladislavec-D29	11,2	11,232
19	2129	Borkovec(Ž2169)-Martinščina-Gornja Batina(Ž2169)	6,5	6,468
20	2130	Gertovec-Ž2169	1,6	1,430
21	2131	Zaježda-Budinščina(D24)	4,9	4,624

Redni broj	Broj ceste	Opis ŽUPANIJSKE ceste	km KZŽ	km KZŽ (ŽUC)
22	2151	Ž2152-Desinić-Sopot-Pregrada(D206)	14,7	14,670
23	2152	G.P.Miljana(gr.R.Slov.)-Plavić-Zagorska Sela-D205	8,8	8,717
24	2153	D205-Pristava-Tuhelj(Ž2248)	4,9	4,910
25	2155	D205-Tuh. Toplice-Krapinske Toplice-G.Pačetina-Lepajci(D1)	14,9	15,023
26	2158	Ž2155-D. Pačetina-Sv. Križ Začretje-Ciglenica Zagorska(D1)	5,9	5,893
27	2160	Švaljkovec(D1)-Sv. Križ Začretje-Štrucljevo-Zabok(Ž2195)	7,5	7,504
28	2161	Ž2160-Pustodol Začreški-Tisanić Jarek-Ž2195	7,6	7,566
29	2162	Ciglenica Zagorska(D1)-Brestovec Orehovički(Ž2164)	7,6	7,582
30	2164	Orehovica-Lug Orehovički(2165)	5,1	5,087
31	2165	V. Komor(Ž2125)-Grabe-Bedekovčina(D24)	8,5	8,545
32	2166	Mirkovec(D1)-Bedekovčina(D24)	6,0	6,059
33	2167	Kebel-Ž2165	3,7	3,708
34	2168	Mače(D29)-M. Bukovec-Poznanovec(D24)	5,3	5,372
35	2169	Zlatar(D29)-G. Batina-Budinščina(D24)	16,7	16,738
36	2170	G.Batina(Ž2169)-D. Batina-Konjščina(D24)	8,3	8,339
37	2171	D24-Hraščina-Breznički Hum(D3) ukupno(8,5km)	4,7	4,694
38	2172	Trgovišće(Ž2171)-Vrbovo(L22062)	4,7	4,758
39	2186	Mihanović Dol(D205)-Kraljevec na Sutli-Dubravica-Zaprešić (D225) ukupno(26,5km)	11,0	11,004
40	2187	G.P.Mihanović Dol(gr. R. Slov.)-Ž2186	0,2	0,237
41	2188	Ravnice-D205	1,2	1,238
42	2189	Jalšje(D507)-Gubaševo(D205)	3,4	3,363
43	2191	Strmec(L22039)-Vižovlje-Ž2195	5,2	5,200
44	2192	Žeinci(Ž2195)-Domahovo-Veliko Trgovišće(Ž2195)	4,7	4,660
45	2193	Jakuševac Zabočki-Ž2161	1,1	1,060
46	2195	Zabok(D1)-Pavlovec Zabočki-Gubaševo-V. Trgovišće-Luka- Pojatno-Ž2186; ukupno(22,3km)	10,8	10,763
47	2197	Hum Zabočki(D24)-Oroslavje(D307)	3,5	3,495
48	2198	Bedekovčina(D24)-Lepa Ves-D. Stubica(D307)	8,5	8,501
49	2200	Hruševac-D307	3,1	3,115
50	2201	Selnica(L22078)-Dubovec-Banšćica(D307)	5,0	5,000
51	2202	Podgrađe-Tugonica(D29)	0,9	0,939
52	2204	Konjščina(D24)-Sušobreg-Poljanica Bistrička-Marija Bistrica(Ž2221)	8,1	8,164
53	2205	Konjščina(D24)-Ž2221 ukupno(6,2km)	5,9	5,950
54	2206	Ž2205-Turkovčina ukupno(5,0km)	0,5	0,540
55	2215	Sveti Križ(205)-Lučelnica-Radakovo-Ž2186	12,8	12,800
56	2216	Oroslavje(Ž2197)-Ž2217	2,7	2,733
57	2217	Žeinci(Ž2195)-Stubička Slatina-Krušljevo Selo-Stubičke Toplice(Ž2219)	7,7	7,586
58	2218	Ž2217-Igrišće ukupno(2,5km)	0,4	0,432
59	2219	Stubičke Toplice(D307)-Pila-Pl. dom Željezničar(Ž1048) ukupno(20,0km)	16,3	16,266
60	2220	Strmec Stubički(Ž2219)-Gornja Bistra-Novaki Bistranski- Ivanec Bistranski(D225) ukupno(18,0km)	0,7	0,709
61	2221	M. Bistrica(D29)-D. Orešje-Hrastje(D3) ukupno(17,0km)	6,1	6,100
62	2222	D. Stubica(D307)-D. Podgora	2,0	1,650
63	2223	Modrovec-D307	1,4	1,127
64	2224	D307-G. Stubica-Sv. Matej-D29	10,2	10,166
65	2225	G. Stubica(Ž2224)-Slani Potok	2,2	2,200
66	2226	Ž2224-Hum Stubički	1,5	1,144
67	2227	M. Bistrica(D29)-Podgorje Bistričko	1,6	1,380

Redni broj	Broj ceste	Opis ŽUPANIJSKE ceste	km KZŽ	km KZŽ (ŽUC)
68	2237	Radakovo(Ž2215)-Luka(Ž2195) ukupno(6,2km)	2,5	2,457
69	2240	Lepajci(D1)-D35	1,7	1,747
70	2241	Ravnice Desiničke(Ž2248)-Goričnica-Kumrovec(D205)	4,0	4,000
71	2242	Veliki Bukovec-Poznanovec(D24)	2,7	2,430
72	2248	Desinić(Ž2151)-V. Horvatska-Tuhelj-D205	16,7	16,700
UKUPNO km			444,3	442,967

Izvor: NN 17/10, ŽUC

LOKALNE CESTE

Redni broj	Broj ceste	Opis LOKALNE ceste	km	km (ŽUC)
1	22001	G. Macelj-D. Macelj-Đurmanec(D207)	7,6	7,678
2	22003	Ž2093-Gornje Brezno-Donje Brezno-L22004	4,1	4,100
3	22004	Mali Tabor(Ž2092)-Harina Žlaka-Luka Poljanska-Miljana(Ž2152)	13,4	13,436
4	22005	Tabor Grad-Hum Košnički(Ž2151)	0,8	0,800
5	22006	Gaber(Ž2151)-Gornji Zbilj-Donji-Zbilj-Velika Horvatska(Ž2117)	7,7	7,698
6	22007	Vinagora-Vrh Vinagorski(Ž2151)	2,1	2,145
7	22008	Orešje Humsko-Druškovec(D206)	1,9	1,900
8	22010	D1-Ravninsko-Donje Jesenje-Gornje Jesenje(Ž2099)	7,3	7,300
9	22012	Stara Ves Petrovska(Ž2120)-Škarićevo-Ž2155	6,7	6,700
10	22013	G. Jesenje(Ž2099)-Brdo Jesenjsko	2,3	2,270
11	22014	Ž2123-Bregi Radobojski-D35	3,8	3,800
12	22015	Gora Veternička(Ž2127)-Veternica-Ž2125	2,8	2,812
13	22016	D29-Stari Golubovec-Lobor(Ž2128)	7,6	7,592
14	22017	Delkovec-Vukanci(D29)	2,2	2,200
15	22018	Repno-Belec(Ž2169)	1,6	1,596
16	22019	Juranščina-Belec(L22018)	1,5	1,500
17	22020	Gornja Selnica-Belec(Ž2169)	2,0	1,915
18	22021	Završje Belečko(Ž2169)-Petruševec-Vižanovec-L22022	6,3	6,315
19	22022	Pažurovec(Ž2169)-Sv. Križ Budinščinski-Prepuštovec-Konjščina (D24)	9,5	9,499
20	22023	Gotalovec-Krapinica-Ž2131	2,7	2,692
21	22024	Krapinica(L22023)-Gornji Kraljevec(D24)	1,5	1,496
22	22025	Kuzminec Miljanski-Pušća-Zagorska Sela(Ž2152)	2,7	2,730
23	22026	Gr. R. Slov.-Plavić(Ž2152)	0,9	0,905
24	22027	D. Škrnik-Kumrovec(D205)	2,7	2,745
25	22029	D205-Dugnjevec-Prosenik-Ž2248	6,5	6,523
26	22030	Klanjec(Ž2186)-Lučelnica(Ž2215)	4,8	4,800
27	22031	Novi Dvori Klanječki(Ž2186)-Donje Ledine-Radakovo(Ž2215)	5,9	5,860
28	22034	Trsteno-Ž2248	2,0	2,003
29	22036	Sveti Križ(Ž2215)-Dubrovčan-Družilovec-Ž2191	8,3	8,344
30	22038	Dubrovčan(L22036)-Požarkovec(L22039)	3,2	3,184
31	22039	Lučelnica(Ž2215)-Požarkovec-Strmec-Ž2237	10,2	10,241
32	22040	Krapinske Toplice(Ž2155)-Vrtnjakovec-Viča Sela-Ž2189	6,1	6,133
33	22041	Mala Erpenja(Ž2155)-Selno-Jalšje(D507)	7,8	7,800
34	22042	L22040-Oratje-L22041	4,4	4,412
35	22043	Ravnice(Ž2188)-L22041	1,0	0,992
36	22045	Začreški Prosenik-Martinišće(Ž2189)	4,2	4,210
37	22047	Kozjak Začreški-Ž2162	1,6	1,650
38	22048	Vojnić Breg-Ž2162	0,9	0,854
39	22050	Židovinjak-Ž2166	1,4	1,406
40	22051	Zlatar(D29)-Hitreci	0,7	0,666

Redni broj	Broj ceste	Opis LOKALNE ceste	km	km (ŽUC)
41	22052	Zlatar(Ž2169)-Čubeki-Donja Batina(Ž2170)	4,0	4,000
42	22053	Zlatar(D29)-Lovrečan(D24)	4,2	4,245
43	22054	Ervenik Zlatarski-Zlatar Bistrica(D24)	3,8	3,808
44	22056	Gusakovec(D307)-Šagudovec	2,0	2,000
45	22057	D24-Brestovec	0,8	0,770
46	22059	Klimen-Ž2170	3,0	2,955
47	22060	Ž2171-Maretić-Husinec-Pešćeno-Jertovec(Ž2205)	7,4	7,368
48	22061	Brlakovo-Turnišće(D24)	2,7	2,705
49	22062	Pešćeno(L22060)-Šavorići-Vrbovo(Ž2172)	4,8	4,794
50	22063	Vrbovo(Ž2172)-Turkovčina(Ž2206) ukupno(3,2km) u K-ZŽ	1,2	1,196
51	22064	Lipovec(D24)-želj. kolodvor Lipovec	0,6	0,631
52	22066	Donji Sušobreg(Ž2204)-Gornji Sušobreg-Globočec(Ž2221)	3,5	3,562
53	22067	Gornji Kraljevec(D24)-Loborčeci	3,6	3,592
54	22069	Oroslavje(D307)-Ž2216	1,1	1,079
55	22070	Želj. kolodvor Oroslavje(Ž2197)-Stubičke Toplice(Ž2217)	3,8	3,821
56	22071	Donja Stubica(D307)-Pustodol	0,8	0,795
57	22072	Donja Stubica(D307)-Milekovo Selo	1,3	1,360
58	22073	Donja Stubica(D307)-Grabrina	1,5	1,530
59	22074	Gr. R. Slov.-G. Čemehovec-Movrač(Ž2186)	2,2	2,194
60	22076	Donja Stubica(D307)-Gornja Podgora	1,8	1,800
61	22077	D205-Klanjec(L22030)	0,4	0,415
62	22078	Poznanovec(D24)-Selnica-Gusakovec(D307)	7,2	7,200
63	22079	Valentinovo(D206)-Benkovo(D507)	0,8	0,800
64	22080	Dubrovčan(Ž2155)-Vilanci	0,9	0,900
65	22081	Ž2162-Sekirišće	0,6	0,646
66	22082	Čret(D507)-Krapinske Toplice(Ž2155)	3,2	3,200
		UKUPNO km	237,9	238,268

Izvor: NN 17/10, ŽUC

4.1.2. Udio pojedinih vrsta cesta

4.1.3. Cestovna gustoća

NAZIV CESTE	UKUPNA DULJINA PO VRSTAMA	UDIO POJEDINE VRSTE CESTE U ŽUPANIJI	POVRŠINA ŽUPANIJE	CESTOVNA GUSTOĆA (DULJINA CESTA / POVRŠINA ŽUPANIJE)
	km	%	km ²	km / km ²
Autocesta (A)	38,4	4,00		0,031
Državne ceste (D)	237,4	24,78		0,193
Županijske ceste (Ž)	444,3	46,38		0,361
Lokalne ceste (L)	237,9	24,84		0,193
SVEUKUPNO ŽUPANIJA (A,D,Ž i L)	958,0	100,00	1232,33	0,777

4.1.4. Duljina pruge prema vrsti

Redni broj	Oznaka	Oznaka	Puni naziv željezničke pruge	Skraćeni naziv	građevinska duljina km	duljina u KZŽ km
1.	R 201	I 101	Zaprešić-Zabok-Varaždin-Čakovec	Zaprešić - Čakovec	100,722	45,173
2.	L 102	II 202	Savski Marof-Kumrovec-DG-(Imeno)	Savski Marof - Kumrovec-DG	38,552	16,783
3.	L 103	II 203	Zabok-Krapina-Đurmanec-DG-(Rogatec)	Zabok - Đurmanec - DG	27,187	27,187
4.	L 201	II 201	Varaždin-Ivanec-Golubovec	Varaždin - Golubovec	34,582	2,449
5.	L 202	II 204	Hum Lug odvojnica-Gornja Stubica	Hum Lug - Gornja Stubica	10,823	10,823

Izvor: NN 81/06

Oznaka	značenje
M	međunarodni promet
R	regionalni promet
L	lokalni promet
I	željeznička pruga prvog reda
II	željeznička pruga drugog reda
201	2- prva znamenka - pripadnost skupini unutar svake kategorije
201	01- druge dvije znamenke - redni broj pruge unutar svake skupine

4.1.5. Udio pojedinih vrsta željezničkih pruga

4.1.6. Gustoća željezničkih pruga

NAZIV PRUGE	UKUPNA DULJINA PO VRSTAMA	UDIO POJEDINE VRSTE U ŽUPANIJI	POVRŠINA ŽUPANIJE	GUSTOĆA PRUGA (DULJINA PRUGA / POVRŠINA ŽUPANIJE)
	km	%	km ²	km / km ²
Regionalna I (R I)	45,173	44,11		0,037
Lokalne II (L II)	57,242	55,89		0,046
ŽUPANIJA (R I i L II)	102,415	100,00	1232,33	0,083

CESTOVNI GRANIČNI PRIJELAZI		
oznaka	vrsta	mjesto
na karti	Međunarodni I kategorije	broj ceste
1 X I	Macelj - Gruškovje	A2 i D1
Međunarodni II kategorije		
1 X II	Razvor - Bistrica ob Sotli	D205
1 X II	Lupinjak - Dobovec	D207
Međudržavni II kategorije		
2 X II	Mihanović dol - Orešje	Ž2187
2 X II	Miljana - Imeno	Ž2152
2 X II	Hum na Sutli - Rogatec	D206
Pogranični promet		
x	Gornji Čemehovec - Stara Vas	L22074
x	Draše - Nova Vas	n.c.
x	Plavić - Sedlarjevo	L22026
x	Luke Poljanske - Podčetrtak	n.c.
x	Mali Tabor - Rajnkovec	Ž2092
x	Klenovec Humski - Rogatec	n.c.

ŽELJEZNIČKI GRANIČNI PRIJELAZI		
oznaka	vrsta	mjesto
na karti	II kategorije	
2 X II	Đurmanec - Rogatec	
2 X II	Kumrovec - Imeno	

Izvor : Uredba o graničnim prijelazima RH
 NN (97/96,7/98,81/99,91/99,110/99,49/00,69/00 i 79/05)

oznaka	značenje
1	međunarodni
2	međudržavni
n.c.	nerazvrstana cesta

4.2. TELEKOMUNIKACIJSKA INFRASTRUKTURA

4.2.5.a Stupovi mobilne telefonije

Broj ant.st.	KOORDINATE ANT. STUPA		Postojeći ant.stup	Lokacija Općina / Grad	ukupno O/G
	X koordinata	Y koordinata			
3	5 592 950	5 109 750	"	Budinščina	1
5	5 548 756	5 113 800	"	Desinić	1
4	5 574 114	5 093 953	"	Donja Stubica	2
18	5 574 772	5 092 444	"	"	
2	5 579 622	5 094 938	"	Gornja Stubica	1
15	5 593 592	5 106 305	"	Hrašćina	1
17	5 560 323	5 094 497	"	Kraljevec na Sutli	1
10	5 567 050	5 113 500	"	Krapina	2
19	5 566 387	5 111 529	"	"	
16	5 565 872	5 103 499	"	Krapinske Toplice	1
20	5 555 215	5 102 125	"	Kumrovec	1
7	5 582 310	5 111 458	"	Lobor	1
1	5 585 270	5 094 029	"	Marija Bistrica	3
6	5 585 248	5 094 028	"	"	
14	5 585 328	5 094 040	"	"	
8	5 576 696	5 108 409	"	Mihovljan	1
12	5 575 660	5 113 761	"	Novi Golubovec	1
11	5 559 185	5 114 003	"	Pregrada	1
9	5 570 407	5 103 004	"	Sv.Križ Začretje	1
13	5 582 831	5 105 725	"	Zlatar	1
postojeći samostojeći antenski stup			sveukupno	ŽUPANIJA	20

Izvor: UDRUGA POKRETNIH KOMUNIKACIJA HRVATSKE (UPKH)

4.3. OPSKRBA ENERGIJOM I PLINOM

4.3.1. Duljina elektroopkrbnih vodova prema vrsti

4.3.2. Udio pojedinih vrsta elektroopkrbnih vodova

Red. br.	vrste elektroopkrbnih vodova	duljine elektroopkrbnih vodova po vrsti	udio pojedinih vrsta elektroopkrbnih vodova
	kV	km	%
1.	(VN) 220	31,90	0,57
2.	(VN) 110	104,81	1,88
3.	(VN) 35	115,00	2,06
4.	(SN) 10(20)	1033,00	18,55
5.	(NN) 0,4	4285,00	76,94
Ukupno elektroopkrbnih vodova KZŽ		5569,71	100,00

Izvor : DP Elektra Zabok

4.3.3. Prosječna potrošnja električne energije po stanovniku

4.3.4. Prosječna potrošnja električne energije po zaposleniku

POTROŠNJA ELEKTRIČNE ENERGIJE PO KATEGORIJAMA POTROŠNJE 2007.-2010.								
Elektra Zabok	Visoki napon	Srednji napon		Kućanstva	Poduzetništva		Javna rasvjeta	Ukupno
		Povlašteni kupci (Straža)	Ostali		Plavi Bijeli	Crveni		
GODINA 2007.								
Potrošnja (MWh)	-	75.475	63.299	143.336	37.482	63.381	8.515	391.488
Broj potrošača	-	1	30	60.465	3.692	324	514	65.026
GODINA 2008.								
Potrošnja (MWh)	-	87.655	45.043	154.701	39.967	72.165	9.205	408.736
Broj potrošača	-	24	13	61.038	3.735	356	511	65.677
GODINA 2009.								
Potrošnja (MWh)	-	128.750	0	150.169	40.737	72.967	9.683	402.306
Broj potrošača	-	37	0	61.112	4.011	394	589	66.143
GODINA 2010.								
Potrošnja (MWh)	-	138.086	0	149.281	38.774	74.948	9.644	410.733
Broj potrošača	-	37	0	61.315	4.020	421	615	66.408
PROSJEČNA POTROŠNJA ELEKTRIČNE ENERGIJE PO KATEGORIJAMA POTROŠNJE GODINA 2007. - 2010.								
Potrošnja (MWh)	-	107.492	27086	149372	39240	70865	9262	403316

PROSJEČNA POTROŠNJA ELEKTRIČNE ENERGIJE PO STANOVNIKU I ZAPOSLENIKU U KZŽ						
prosječna potrošnja ukupna	Stanovnika u KZŽ 2001.	Zaposlenika u KZŽ 2001.	Potrošnja po stanovniku	Potrošnja po zaposleniku	Potrošnja po stanovniku	Potrošnja po zaposleniku
MWh	broj	broj	MWh/st.	MWh/zap.	kWh/stan.	kWh/zapos.
403316	142432	60117	2,832	6,709	2832	6709

Izvor : DP Elektra Zabok, DZS popis 2001.

PROSJEČNA POTROŠNJA ELEKTRIČNE ENERGIJE PO STANOVNIKU U KZŽ			
prosječna potrošnja ukupna	Stanovnika u KZŽ 2011.	Potrošnja po stanovniku	Potrošnja po stanovniku
MWh	broj	MWh / stan.	kWh / stan.
403316	133064	3,031	3031

Izvor : DP Elektra Zabok, DZS popis 2011.

4.3.5. Proizvodnja električne energije prema vrsti elektrana

Red. broj	Elektrana	vrsta elektrane	snaga elektrane MWh	prosječna godišnja proizvodnja električne energije GWh / god.
1	KTE Jertovec	termoelektrana kombinirana plinsko - parna	88	77

4.3.6. Duljina plinovoda

Podaci po distributerima	dužina mreže	priključaka	potrošnja plina	udio u KZŽ
	km	broj	m3	%
Z Metalac	349	7359	19581866	35,46
Plin Konjščina	281	4928	8405000	15,22
GP Krapina	462	5165	9090762	16,46
Zalenjak Plin	347	2764	4654592	8,43
Komus	236	5130	9196454	16,65
Humkom	184	2465	4296662	7,78
Županija	1859	27811	55225336	100,00

Izvor: Zara 7/2010., distributeri

4.3.7. Udio kućanstva spojenih na plinovod

4.3.8. Prosječna potrošnja plina po stanovniku

KRAPINSKO – ZAGORSKA ŽUPANIJA					
Ukupno kućanstva 2001.	Ukupno kućanstva priključenih na plin	Udio kućanstva spojenih na plin	Ukupna potrošnja plina	Ukupno stanovnika 2001.	Prosječna potrošnja plina po stanovniku
Broj	Broj	%	m3	broj	m3
43931	27811	63	55225336	142432	388

Izvor : Zara 7/2010., distributeri, DZS popis 2001.

KRAPINSKO – ZAGORSKA ŽUPANIJA					
Ukupno kućanstva 2011.	Ukupno kućanstva priključenih na plin	Udio kućanstva spojenih na plin	Ukupna potrošnja plina	Ukupno stanovnika 2011.	Prosječna potrošnja plina po stanovniku
Broj	Broj	%	m3	broj	m3
42379	27811	66	55225336	133064	415

Izvor : Zara 7/2010., distributeri, DZS popis 2011.

4.3.10. Skladišta naftnih derivata – veličina i broj

KRAPINSKO - ZAGORSKA ŽUPANIJA			
Redni br.	Skladišta po namjeni	broj rezervoara	ukupno m3
1.	Skladišta naftnih derivata	6	35 000
2.	Skladišta plina (UNP)	13	5 700

OPSKRBA PLINOM - PODACI PO GRADOVIMA I OPĆINAMA

DISTRIBUTER	GRAD / OPĆINA	površina (km2)	kućanstva (broj)	stanovnika 2001 (broj)	prikjučaka (broj)			potrošnja plina (m3) ukupno	udio priključaka kućanstva (%)	potrošnja po priključku (m3)	duljina mreže (km)			duljina mreže po	
					kućanstva	industrija	ukupno				lijev. želje.	PEHD	ukupno	površini km2 (km)	priključku (m)
G. plinara Krapina	1. Jesenje	23,84	518	1643	171	19	190	229.635	33,01	1.209	0	23	23	0,96	121
G. plinara Krapina	2. Krapina	47,54	3970	12950	2690	323	3013	6.168.041	67,76	2.047	27	290	317	6,67	105
G. plinara Krapina	3. Radoboj	33,21	1015	3513	571	34	605	782.809	56,26	1.294	0	33	33	0,99	55
G. plinara Krapina 97,19% i Plin Konjscina 2,81%	4. Novi Golubovec	15,44	336	1073	66	18	84	499.000	19,64	5.940	0	19	19	1,24	227
G. plinara Krapina 89,22% i Plin Konjscina 10,78%	5. Mihovljan	24,43	715	2234	281	23	304	361.799	39,30	1.190	0	19	19	0,76	61
G. plinara Krapina	6. Djurmanec	58,43	1286	4481	577	30	607	730.472	44,87	1.203	0	30	30	0,51	49
G. plinara Krapina	7. Petrovsko	18,84	815	3022	347	15	362	319.006	42,58	881	0	21	21	1,11	58
Ukupno distributivno područje		221,73	8655	28916	4703	462	5165	9090762	54,34	1.760	27	435	462	2,08	89
HUMKOM	8. Pregrada	67,25	2169	7165	1097	156	1253	2.533.602	50,58	2.022	0	79,4	79	1,18	63
HUMKOM	9. Hum na Sutli	36,83	1765	5476	1074	138	1212	1.763.060	60,85	1.455	15	89,7	105	2,85	87
Ukupno distributivno područje		104,08	3934	12641	2171	294	2465	4296662	55,19	1.743	15	169	184	1,77	75
KOMUS	10. Stubičke Toplice	27,52	987	2752	1103	47	1150	1.566.023	111,75	1.362	13	41,7	55	1,99	48
KOMUS	11. Oroslavje	31,20	2058	6253	1643	125	1768	3.115.217	79,83	1.762	16	27,6	44	1,40	25
KOMUS	12. Donja Stubica	43,48	1738	5930	1274	90	1364	2.391.824	73,30	1.754	16	66,4	82	1,90	60
KOMUS 97,41% i Plin Konjscina 2,59%	13. Gornja Stubica	49,31	1745	5726	808	40	848	2.123.390	46,30	2.504	5	49,8	55	1,11	65
Ukupno distributivno područje		151,51	6528	20661	4828	302	5130	9196454	73,96	1.793	50	186	236	1,55	46
Plin Konjscina	14. Hrasćina	27,05	590	1826	72	12	84	110.000	12,20	1.310	0	8	8	0,31	99
Plin Konjscina	15. Budinsćina	55,18	880	2793	175	32	207	484.000	19,89	2.338	0	25	25	0,45	120
Plin Konjscina	16. Zlatar	75,78	2047	6506	970	117	1087	1.884.000	47,39	1.733	11	33	44	0,58	40
Plin Konjscina	17. Zlatar-Bistrica	24,91	923	2830	528	70	598	1.315.000	57,20	2.199	13	15	28	1,12	47
Plin Konjscina	18. Marija Bistrica	71,38	2104	6612	1432	80	1512	2.135.000	68,06	1.412	9	71	81	1,13	53
Plin Konjscina	19. Konjsćina	44,17	1367	4074	823	72	895	1.537.000	60,20	1.717	14	33	47	1,06	53
Plin Konjscina	20. Lobar	42,98	968	3669	510	35	545	940.000	52,69	1.725	1	48	49	1,13	89
Ukupno distributivno područje		341,45	8879	28310	4510	418	4928	8405000	50,79	1.706	48	234	281	0,82	57
Zagorski Metalac	21. Sv.Kr. Začretje	40,37	1853	6619	1206	162	1368	2.407.445	65,08	1.760	8	41	49	1,20	35
Zagorski Metalac	22. Mače	27,88	838	2715	328	25	353	460.209	39,14	1.304	0	50	50	1,79	142
Zagorski Metalac	23. Zabok	34,88	2928	9365	2291	299	2590	6.333.081	78,24	2.445	27	43	70	1,99	27
Zagorski Metalac	24. Krapinske Toplice	48,46	1824	5744	1297	110	1407	3.197.857	71,11	2.273	10	79	89	1,83	63
Zagorski Metalac	25. Bedekovčina	51,76	2496	8482	1505	36	1641	7.183.274	60,30	4.377	8	84	93	1,79	56
Ukupno distributivno područje		203,35	9939	32925	6627	632	7359	19581866	66,68	2.661	53	296	349	1,72	47
Zelenjak plin	26. Zagorska Sela	24,68	438	1197	175	13	178	193.928	39,95	1.089	0	61	61	2,47	343
Zelenjak plin	27. Tuhelj	23,97	711	2181	662	29	691	1.632.402	93,11	2.362	14	63	77	3,21	111
Zelenjak plin	28. Klanjec	25,52	1029	3234	678	81	759	1.058.823	65,89	1.395	19	47	66	2,59	87
Zelenjak plin	29. Kumrovec	17,57	659	1854	348	29	377	655.289	52,81	1.738	8	36	44	2,50	117
Zelenjak plin	30. Kraljevec na Sutli	26,78	605	1815	274	27	302	491.552	45,29	1.628	0	38	38	1,42	126
Zelenjak plin	31. Veliko Trgovišće	46,65	1530	5220	60	6	66	91.321	3,92	1.384	4	1	5	0,11	76
Zelenjak plin (20,79%) HUMKOM (79,21%)	32. Desinic	45,04	1024	3478	345	46	391	531.277	33,69	1.359	0	56	56	1,24	143
Ukupno distributivno područje		210,21	5996	18979	2542	231	2764	4654592	42,39	1.684	45	302	347	1,65	126
Distributivno područje	KŽŽ	1232,33	43931	142432	25381	2339	27811	55225336	57,77	1.986	430	2.941	1.859	1,51	67

Izvor : Zara 7/2010., distributeri, DZS popis 2001.

OPSKRBA PLINOM - PODACI PO GRADOVIMA I OPĆINAMA

DISTRIBUTER	GRAD / OPĆINA	površina (km ²)	kućanstva 2011. (broj)	stanovnika 2011. (broj)	priključaka (broj)			potrošnja plina (m ³) ukupno	udio priključaka kućanstva (%)
					kućanstva	industrija	ukupno		
G. plinara Krapina	1. Jesenje	23,84	490	1551	171	19	190	229.635	34,90
G. plinara Krapina	2. Krapina	47,54	3959	12479	2690	323	3013	6.168.041	67,95
G. plinara Krapina	3. Radoboj	33,21	998	3400	571	34	605	782.809	57,21
G. plinara Krapina 97,19% i Plin Konjsčina 2,81%	4. Novi Golubovec	15,44	317	1004	66	18	84	499.000	20,82
G. plinara Krapina 89,22% i Plin Konjsčina 10,78%	5. Mihovljan	24,43	614	1949	281	23	304	361.799	45,77
G. plinara Krapina	6. Djurmanec	58,43	1254	4226	577	30	607	730.472	46,01
G. plinara Krapina	7. Petrovsko	18,84	760	2659	347	15	362	319.006	45,66
Ukupno distributivno područje		221,73	8392	27268	4703	462	5165	9090762	56,04
HUMKOM	8. Pregrada	67,25	2068	6613	1097	156	1253	2.533.602	53,05
HUMKOM	9. Hum na Sutli	36,83	1770	5034	1074	138	1212	1.763.060	60,68
Ukupno distributivno područje		104,08	3838	11647	2171	294	2465	4296662	56,57
KOMUS	10. Stubicke Toplice	27,52	1037	2814	1103	47	1150	1.566.023	106,36
KOMUS	11. Oroslavje	31,20	2038	6124	1643	125	1768	3.115.217	80,62
KOMUS	12. Donja Stubica	43,48	1765	5727	1274	90	1364	2.391.824	72,18
KOMUS 97,41% i Plin Konjsčina 2,59%	13. Gornja Stubica	49,31	1582	5237	808	40	848	2.123.390	51,07
Ukupno distributivno područje		151,51	6422	19902	4828	302	5130	9196454	75,18
Plin Konjsčina	14. Hrasčina	27,05	550	1603	72	12	84	110.000	13,09
Plin Konjsčina	15. Budinsčina	55,18	828	2520	175	32	207	484.000	21,14
Plin Konjsčina	16. Zlatar	75,78	1982	6094	970	117	1087	1.884.000	48,94
Plin Konjsčina	17. Zlatar-Bistrica	24,91	852	2581	528	70	598	1.315.000	61,97
Plin Konjsčina	18. Marija Bistrica	71,38	1888	5954	1432	80	1512	2.135.000	75,85
Plin Konjsčina	19. Konjsčina	44,17	1354	3987	823	72	895	1.537.000	60,78
Plin Konjsčina	20. Lohor	42,98	933	3217	510	35	545	940.000	54,66
Ukupno distributivno područje		341,45	8387	25956	4510	418	4928	8405000	53,77
Zagorski Metalac	21. Sv.Kr. Začretje	40,37	1842	6150	1206	162	1368	2.407.445	65,47
Zagorski Metalac	22. Mače	27,88	803	2542	328	25	353	460.209	40,85
Zagorski Metalac	23. Zabok	34,88	2931	9051	2291	299	2590	6.333.081	78,16
Zagorski Metalac	24. Krapinske Toplice	48,46	1856	5358	1297	110	1407	3.197.857	69,88
Zagorski Metalac	25. Bedekovčina	51,76	2451	8079	1505	36	1641	7.183.274	61,40
Ukupno distributivno područje		203,35	9883	31180	6627	632	7359	19581866	67,05
Zelenjak plin	26. Zagorska Sela	24,68	373	999	175	13	178	193.928	46,92
Zelenjak plin	27. Tuhelj	23,97	666	2099	662	29	691	1.632.402	99,40
Zelenjak plin	28. Klanjec	25,52	974	2915	678	81	759	1.058.823	69,61
Zelenjak plin	29. Kumrovec	17,57	538	1593	348	29	377	655.289	64,68
Zelenjak plin	30. Kraljevec na Sutli	26,78	548	1723	274	27	302	491.552	50,00
Zelenjak plin	31. Veliko Trgovišće	46,65	1468	4867	60	6	66	91.321	4,09
Zelenjak plin (20,79%) HUMKOM (79,21%)	32. Desinic	45,04	890	2915	345	46	391	531.277	38,76
Ukupno distributivno područje		210,21	5457	17111	2542	231	2764	4654592	46,58
Distributivno područje	KZŽ	1232,33	42379	133064	25381	2339	27811	55225336	59,89

Izvor : Zara 7/2010., distributeri, DZS popis 2011.

4.4. OPSKRBA PITKOM VODOM I ODVODNJA OTPADNIH VODA

4.4.1. Opskrba vodom – Duljina javne vodoopskrbne mreže

GODINA GRAĐENJA	ZAGORSKI VOVODOD km ¹	KRAPINA km ¹	PREGRADA km ¹	HUM NA SUTLI km ¹	ŽUPANIJA km ¹
2007.	59,75	0,94	18,00	0,00	78,69
2008.	74,62	16,35	9,05	0,00	100,02
2009.	43,72	5,18	14,35	7,32	70,57
2010.	22,14	0,00	0,00	5,68	27,82
2007-2010	200,23	22,47	41,40	13,00	277,10
SVEUKUPNO	1.834,79	125,00	107,35	113,00	2.180,14

Izvor: podaci distributera

4.4.2. Opskrba vodom – Broj i udio priključaka na javnu vodoopskrbnu mrežu

4.4.4. Opskrba vodom – Broj stanovnika priključenih na javnu vodoopskrbnu mrežu

GODINA	STANOVNICI			DOMAĆINSTVA PRIKLJUČENO broj	GOSPODARSTVO broj	UKUPNO PRIKLJUČAKA
	NA PODRUČJU (2001.) broj	PRIKLJUČENO				
		Broj*	%			
ZAGORSKI VOVODOD						
2007.	101.389	2.022		632	37	669
2008.	101.389	1.264		395	58	453
2009.	101.389	1.034		323	76	399
2010.	101.389	861		269	60	329
2007.-2010.	101.389	7.942		1.619+863	136	2.618
SVEUKUPNO	101.389	78.275	77	24.461	2.003	26.464
KRAPINA						
2007.	24.098	426		133	10	143
2008.	24.098	186		58	3	61
2009.	24.098	406		127	12	139
2010.	24.098	4.918		1537	63	1600
2007.-2010.	24.098	5.936		1855	88	1943
SVEUKUPNO	24.098	15.136	63	4.730	410	5140
PREGRADA						
2007.	8.676	413		129	0	129
2008.	8.676	602		188	2	190
2009.	8.676	640		200	2	202
2010.	8.676	320		100	1	101
2007.-2010.	8.676	1.975		617	5	622
SVEUKUPNO	8.676	6.310	73	1.972	133	2.105

HUM NA SUTLI						
2007.	5.476	54		17	1	
2008.	5.476	51		16	1	
2009.	5.476	32		10	1	
2010.	5.476	13		4		
2007.-2010.	5.476	150		47	3	
SVEUKUPNO	5.476	4.010	73	1.253	55	1.308
ŽUPANIJA						
SVEUKUPNO	142.432	103731	73	32.416	2.601	35.017

* - broj priključenog stanovništva izračunat je kao umnožak broja priključenih domaćinstava i prosječnog broja članova domaćinstva od 3,2

Izvor: podaci distributera

4.4.3. Opskrba vodom – Broj i udio priključaka na vlastiti izvor

(Izvor: Elaborat "Lokalni vodovodi-zdravstveno nekontrolirana voda za piće", Izvješće 2007.; podaci jedinica lokalne samouprave)

JLS	broj vodovoda	broj stanovnika u sustavu lokalnih vodovoda 2007.	Stanovnici uključeni u javne vodoopskrbne sustave	broj stanovnika u sustavu lokalnih vodovoda 2010.
DONJA STUBICA	4	2.700	2288	412
KRAPINA	1	600		600
PREGRADA	10	1.255	132	1.123
ZLATAR	8	2.650		2.650
BUDINŠĆINA	9	3.600		3.600
DESINIĆ	2	180		180
ĐURMANEC	11	1.620	980	640
GORNJA STUBICA	11	3.480		3.480
HRAŠĆINA	1	180		180
HUM NA SUTLI	11	1.481		1.481
JESENJE	4	1.240		1.240
KONJŠĆINA	2	74		74
LOBOR	13	1.781		1.781
MARIJA BISTRICA	6	4.427		4.427
MAČE	2	1.045		1.045
MIHOVLJAN	2	520	473	47
NOVI GOLUBOVEC	6	715		715
PETROVSKO	12	1.913	33	1.880
RADOBOJ	6	3.580	1.509	2.071
STUBIČKE TOPLICE	1	510		510
VELIKO TRGOVIŠĆE	2	180		180
Ukupno	124	33.731	5.415	28316

* - broj priključenog stanovništva izračunat je kao umnožak broja priključenih domaćinstava i prosječnog broja članova domaćinstva od 3,2

4.4.3. Opskrba vodom – Broj i udio priključaka na vlastiti izvor

(Izvor: Elaborat "Lokalni vodovodi-zdravstveno nekontrolirana voda za piće", Izvješće 2007.; podaci jedinica lokalne samouprave)

JLS	broj vodovoda	broj stanovnika u sustavu lokalnih vodovoda 2007.	Stanovnici uključeni u javne vodoopskrbne sustave	broj stanovnika u sustavu lokalnih vodovoda 2010.
DONJA STUBICA	4	2.700	2073	627
KRAPINA	1	600		600
PREGRADA	10	1.255	120	1.135
ZLATAR	8	2.650		2.650
BUDINŠĆINA	9	3.600		3.600
DESINIĆ	2	180		180
ĐURMANEC	11	1.620	980	640
GORNJA STUBICA	11	3.480		3.480
HRAŠĆINA	1	180		180
HUM NA SUTLI	11	1.481		1.481
JESENJE	4	1.240		1.240
KONJŠĆINA	2	74		74
LOBOR	13	1.781		1.781
MARIJA BISTRICA	6	4.427		4.427
MAČE	2	1.045		1.045
MIHOVLJAN	2	520	430	90
NOVI GOLUBOVEC	6	715		715
PETROVSKO	12	1.913	33	1.880
RADOBOJ	6	3.580	1.509	2.071
STUBIČKE TOPLICE	1	510		510
VELIKO TRGOVIŠĆE	2	180		180
Ukupno	124	33.431	5.145	29.795

4.4.6. Opskrba vodom – Potrošnja pitke vode po stanovniku

4.4.6. Opskrba vodom – Udio potrošnje vode prema djelatnostima (gospodarstvo, stanovništvo)

(Izvor: podaci distributera)

GODINA	STANOVNIŠTVO				GOSPODARSTVO		UKUPNO m ³
	Ukupno m ³	Stanovnika u sustavu vodoopskrbe	Po stanovniku m ³ /god	Udio u ukupnoj potrošnji %	Ukupno m ³	Udio u ukupnoj potrošnji %	
ZAGORSKI VOVODOD							
2007	2.615.201	75.116	34,81	71,86	1.024.064	28,14	3.639.265
2008	2.559.433	76.380	33,51	72,05	992.788	27,95	3.552.221
2009	2.564.188	77.414	33,12	72,44	975.490	27,56	3.539.678
2010	2.548.340	78.275	32,55	73,83	903.395	26,17	3.451.735

KRAPINA							
2007.	471.636	9.626	48,99	76,81	142.448	23,19	614.027
2008.	441.024	9.811	44,95	75,69	141.614	24,31	582.638
2009.	453.413	10.218	44,37	74,89	152.048	25,11	605.461
2010.	545.845	15.136	36,06	80,91	128.750	19,09	674.595
PREGRAĐA							
2007.	145.204	4.749	30,57	79,61	37.196	20,39	182.400
2008.	139.270	5.350	26,03	80,02	34.760	19,18	174.030
2009.	155.499	5.990	25,96	83,21	31.464	16,79	186.871
2010.	162.507	6.310	25,75	83,90	31.283	16,10	193.790
HUM NA SUTLI							
2007.	62.318	3.914	15,92	44,17	78.782	55,83	141.100
2008.	53.917	3.965	13,59	35,67	97.235	64,33	151.152
2009.	69.825	3.997	17,47	45,13	84.892	54,87	154.717
2010.	69.937	4.010	17,44	47,56	77.120	52,44	147.057
ŽUPANIJA							
2007.	3.294.359	93.405	35,27	71,98	1.282.490	28,02	4.576.792
2008.	3.193.644	95.506	33,44	71,61	1.266.397	28,39	4.460.041
2009.	3.242.925	97.619	33,22	72,28	1.243.894	27,72	4.486.727
2010.	3.326.629	103.731	32,06	74,47	1.140.548	25,53	4.467.177

Napomena: u iskazanim količinama za Zagorski vodovod je i voda plasirana na području Zagrebačke županije (općine Jakovlje i Luka) ; podatak za 2010. godinu: količina vode distribuirane u Zagrebačku županiju je za domaćinstava 115.000 m³, a za gospodarstvo 15.000 m³ odnosno ukupno 130.000 m³ ili cca 5% dok za prethodne godine nema podataka)

4.4.8. Opskrba vodom – Opskrba pitkom/tehnološkom vodom prema izvoru

(Izvor: Novelacija Studije razvitka vodoopskrbe na području Krapinsko-zagorske županije, IGH)

REDNI BROJ	NAZIV IZVORA (NAZIV LOKACIJE)	IZDAŠNOST (l/s)	
		KORIŠTENA	RASPOLOŽIVA
ZAGORSKI VOVODOD			
1.	Šibice	150,0	350,0
2.	Lobor**	118,0	200,0
3.	Belečka Selnica	60,0	80,0
4.	Harina Zlaka**	-	45,0
5.	Marija Bistrica*		17,0
6.	Grabari (Mlačine)	6,0	15,0
7.	Gotalovec*		3,5
8.	Belec*		2,5
9.	Novi Golubovec*		2,5
10.	Peće*		2,5
11.	Desinić (Osredok)**	-	6,0
UKUPNO		334,0	724,0
KRAPINA			
12.	Krapina	34,0	34,0

13.	Radoboj	6,0	14,0
14.	Jesenje (Galovići i Jelovica)*		5,5
UKUPNO		40,0	53,5
PREGRADA			
15.	Pregrada	14,0	18,0
UKUPNO		14,0	18,0
HUM NA SUTLI			
16.	Kostel	2,0	3,5
UKUPNO		2,0	3,5
ŽUPANIJA			
SVEUKUPNO:		390,0	799,0

* - izvorišta lokalnih vodovoda koji se planiraju uključiti u sustav javne vodoopskrbe

** - izvorišta u fazi projektiranja, izgradnje i probnog rada

4.4.9.a. Odvodnja otpadnih voda – Broj stanovnika priključenih na javnu mrežu odvodnje

	Stanovnika 2001.	Kućanstva priključena na kanalizaciju	Stanovnici priključeni na kanalizaciju	Duljina mreže km	Nadležno komunalno poduzeće
DONJA STUBICA	5930	250	800	13,20	
KLANJEC	3234			4,00	Zelenjak
KRAPINA	12950	1753	5.610	35,00	Krakom
OROSLAVJE	6253	1000	3.200	28,50	
PREGRADA	7165	600	1.920	10,00	Niskogradnja
ZABOK	9365	1149	3.677	45,00	Kom. Zabok
ZLATAR	6506	490	1.568	11,00	
BEDEKOVČINA	8482	950	3.040	8,30	Kom. Zabok
BUDINŠČINA	2793				
DESINIĆ	3478				
ĐURMANEC	4481				
GORNJA STUBICA	5726			6,62	
HRAŠČINA	1826			0,32	
HUM NA SUTLI	5476			2,70	Humkom
JESENJE	1643				
KONJŠČINA	4074	210	672	6,00	
KRALJEVEC NA SUTLI	1815				
KRAPINSKE TOPLICE	5744	353	1130	9,46	Kom. Zabok
KUMROVEC	1854	60	191	10,00	Zelenjak
LOBOR	3669				
MAČE	2715				
MARIJA BISTRICA	6612	320	1.024	2,60	
MIHOVLJAN	2234				
NOVI GOLUBOVEC	1073				
PETROVSKO	3022				
RADOBOJ	3513				
STUBIČKE TOPLICE	2752	885	2.832	26,66	
SVETI KRIŽ ZAČRETJE	6619	182	582	11,00	Kom. Zabok
TUHELJ	2181				

VELIKO TRGOVIŠĆE	5220	150	480	7,50	Kom. Zabok
ZAGORSKA SELA	1197				
ZLATAR BISTRICA	2830	410	1.312	4,00	
UKUPNO	142.432	8762	28.038	241,86	

Izvor: DZS – popis 2001., VPB Zagreb, kom. poduzeća i JLS

4.4.9. Odvodnja otpadnih voda – Broj stanovnika priključenih na uređaj za pročišćavanje otpadnih voda

4.4.11. Odvodnja otpadnih voda – Uređaji za pročišćavanje otpadnih voda – veličina i kapacitet

Sustav odvodnje	Tehnologija pročišćavanja	Kapacitet ES	Max. kapacitet l/sek	Broj priključenih stanovnika	Nadležno komunalno poduzeće
KRAPINSKE TOPLICE	Mehaničko	3750-7500	65	1.130	Komunalno Zabok
KUMROVEC	Mehaničko-biološki	3000	24	191	Zelenjak
UKUPNO		6750-10500	89	1.321	

5.1. ZAŠTIĆENA PODRUČJA PRIRODE

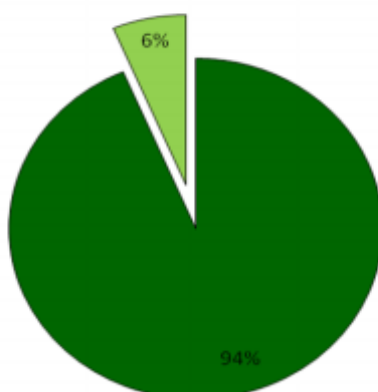
ZAŠTIĆENE PRIRODNE VRIJEDNOSTI KRAPINSKO-ZAGORSKE ŽUPANIJE				
KATEGORIJA	NAZIV, LOKACIJA	POVRŠINA ha	GODINA PROGLAŠENJA	
PARK PRIRODE				
	Medvednica	6052	1981.	
SPOMENIK PRIRODE				
	Hušnjakovo	0	1948.	
	Gupčeva lipa	0	1957.	
	Horvatove stube – tisa	0	1964.	
	Hrast kitnjak – "Galženjak"	0	1965.	
ZNAČAJNI KRAJOBRAZ				
	Zelenjak	50	1949.	
	Područje Sutinskih Toplica	50	1980.	
SPOMENIK PARKOVNE ARHITEKTURE				
	Park oko dvorca u Mariji Bistrici	1,92	1950.	
	Park oko dvorca u Stubičkome Golubovcu	21,53	1952.	
	Park oko dvorca u Mirkovcu	4,92	1965.	
	Park oko dvorca Gornja Bedekovčina	6,5	1965.	
	Park oko dvorca u Bežancu	2,96	1965.	
	Park oko dvorca Oroslavje Donje	5,78	1965.	
	Park oko dvorca u Selnici	9,9	1969.	
	Park oko dvorca Klokovec	4,32	1970.	
	Park oko dvorca u Miljani	1,75	1973.	
UKUPNO	16	6211,58		

5.2. GUSTOĆA ZAŠTITE PRIRODE I KULTURNIH DOBARA

GRAD/OPĆINA	ZAŠTITA PRIRODE UKUPNO PPUO	ZAŠTIĆENO ZAKONOM	KULTURNA DOBRA	POVRŠINA JLS	udio zašt. prirode u površini JLS	udio zašt. kult. dobra u površini JLS	broj stanovn. 2001	površina zašt. prir. / stan.
					ha	ha		%
DONJA STUBICA	3026,76	2444,20	96,36	4348,00	69,6	3,2	5930	51,04
KLANJEC	337,60	61,00	19,31	2552,00	13,2	5,7	3234	10,44
KRAPINA	768,79	0,00	3,90	4754,00	16,2	0,5	12950	5,94
OROSLAVJE	908,43	5,78	106,28	3120,00	29,1	11,7	6253	14,53
PREGRADA	2683,00	2,96	8,38	6725,00	39,9	0,3	7165	37,45
ZABOK	208,99	3,87	3,87	3488,00	6,0	1,9	9365	2,23
ZLATAR	4420,00	9,90	272,50	7578,00	58,3	6,2	6506	67,94
BEDEKOVČINA	1377,70	6,50	7,58	5176,00	26,6	0,6	8482	16,24
BUDINŠČINA	3021,61	0,00	253,76	5518,00	54,8	8,4	2793	108,19
DESINIĆ	1958,00	0,00	180,00	4504,00	43,5	9,2	3478	56,30
ĐURMANEC	3916,01	0,00	7,33	5843,00	67,0	0,2	4481	87,39
GORNJA STUBICA	2498,20	1097,80	124,38	4931,00	50,7	5,0	5726	43,63
HRAŠĆINA	847,14	0,00	28,67	2705,00	31,3	3,4	1826	46,39
HUM NA SUTLI	2075,00	0,00	0,00	3683,00	56,3	0,0	5476	37,89
JESENJE	2384,00	0,00	0,00	2384,00	100,0	0,0	1643	145,10
KONJŠČINA	440,00	0,00	0,00	4417,00	10,0	0,0	4074	10,80
KRALJEVEC NA SUTLI	992,00	0,00	31,80	2678,00	37,0	3,2	1815	54,66
KRAPINSKE TOPLICE	765,00	4,32	9,18	4846,00	15,8	1,2	5744	13,32
KUMROVEC	649,00	21,60	33,58	1757,00	36,9	5,2	1854	35,01
LOBOR	2181,56	0,00	89,37	4298,00	50,8	4,1	3669	59,46
MAČE	565,39	50,00	33,29	2788,00	20,3	5,9	2715	20,82
MARIJA BISTRICA	2285,72	4,55	760,07	7138,00	32,0	33,3	6612	34,57
MIHOVLJAN	858,01	0,00	30,50	2443,00	35,1	3,6	2234	38,41
NOVI GOLUBOVEC	958,10	0,00	7,57	1544,00	62,1	0,8	1073	89,29
PETROVSKO	376,74	0,00	17,56	1884,00	20,0	4,7	3022	12,47
RADOBOJ	1776,90	0,00	62,85	3321,00	53,5	3,5	3513	50,58
STUBIČKE TOPLICE	2032,70	2006,70	1,43	2752,00	73,9	0,1	2752	73,86
SV. KRIŽ ZAČRETJE	313,30	4,92	86,40	4037,00	7,8	27,6	6619	4,73
TUHELJ	817,00	0,00	0,00	2397,00	34,1	0,0	2181	37,46
VELIKO TRGOVIŠĆE	715,00	0,00	15,03	4665,00	15,3	2,1	5220	13,70
ZAGORSKA SELA	708,27	1,75	111,37	2468,00	28,7	15,7	1197	59,17
ZLATAR BISTRICA	602,61	0,00	0,00	2491,00	24,2	0,0	2830	21,29
UKUPNO ŽUPANIJA	47468,53	3220,65	2402,32	123233,00	38,5	5,1	142432	33,33

Zaštićena područja prirode KZZ

■ ZAŠT. PRIR. PPUO ■ ZAŠT. ZAKONOM



Udio zaštićenih prirodnih vrijednosti u površini županije i JLS

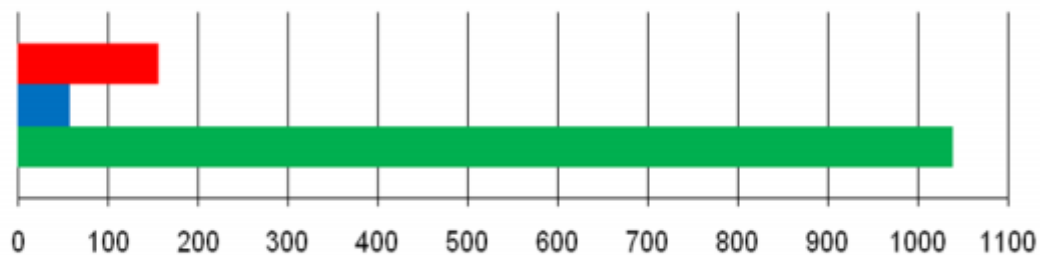


5.5. KULTURNA DOBRA

5.5.1. BROJ ZAŠTIĆENIH NEPOKRETNIH KULTURNIH DOBARA																
GRAD/OPĆINA	KULTURNO- POVIJESNA CJELINA			POVIJESNI SKLOP I GRAĐEVINA			LOKALITET, PODRUČJE						KRAJO LIK, PE RIVOJ, PARK	UKUPNO		
							MEMORIJALNO			ARHEOLOŠKO						
	Z	P	PPU	Z	P	PPU	Z	P	PPU	Z	P	PPU		PPU	Z	P
D. STUBICA			13	6	3	63			2		1	2	4	6	4	84
KLANJEC				5	3	12	1		2					6	3	14
KRAPINA	1			12	5	56			13	1		5	1	15	5	75
OROSLAVJE			3	3	1	8								3	1	11
PREGRADA			5	11	3	9							3	11	4	17
ZABOK			6	4		10			3		1		4	4	1	23
ZLATAR		1		11	4	10			4					11	5	14
Bedekovčina			3	7	4	29			4			6		7	4	42
Budinščina			5	6	1	25						9	5	6	1	44
Desinić		1		4	5	19								5	1	23
Đurmanec			5	1	2	31			3			1	4	1	2	44
G. Stubica			22	8	5	9	2		3			3		10	5	37
Hrašćina	1			3	5	27			1			4	4	6		39
Hum n/S				7	1	19			3			3	6	7	1	31
Jesenje			3	1		8			3				1	1		15
Konjščina				2		12								2		12
Kraljevec n/S			3	2		18			2			3	4	2		30
Krap. Toplice			3	5	1	21			3		1		8	5	2	35
Kumrovec			2	3	3	23	1		4			2	4	4	3	35
Lobor		1		9	5	24			4			8		5	1	45
Maće			4	3		20			3			4	4	3		35
Marija Bistrica	1	1		15	6	18			2			9		7	1	44
Mihovljan			7	1	3	24			2			7		1	3	40
N. Golubovec			2			12						3				17
Petrovsko			1	2		20			2			1		2		24
Radoboj			16	3		28			3			8		3		55
Stub. Toplice			5			12			1			1		1		19
S.K. Začretje		1		4	5	16			3			1		5	5	24
Tuhelj			7	4		21			4			5		4		37
V. Trgovišće				4		32			2			1		4		35
Zagorska Sela			2	7	4	5			3			3		7	4	13
Zlatar Bistrica			3	2	1	17			1			3	2	2	1	26
UKUPNO	3	5	155	146	48	658	4		80	1	3	92	54	156	57	1039

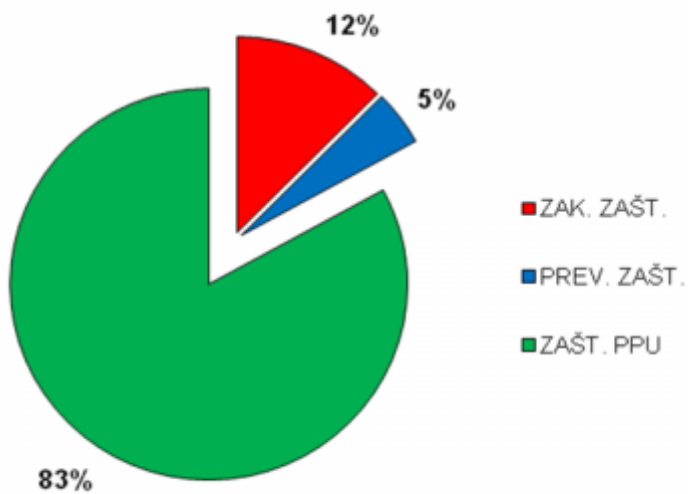
Izvor: Registar zaštićenih i preventivno zaštićenih kulturnih dobara; PPUG/O - Zavod za prostorno uređenje

KULTURNA DOBRA PREMA ZAŠTITI



BROJ KULT. DOBARA	
■ ZAK. ZAŠT.	156
■ PREV. ZAŠT.	57
■ ZAŠT. PPU	1039

Kulturna dobra KZŽ



7.1. PROCJENA UTJECAJA NA OKOLIŠ

Rbr.	Lokacija	Godina	Izdano
1.	Peradnjak Selnica, Marija Bistrica	2002.	Služba za prostorno uređenje zaštitu okoliša i graditeljstvo
2.	Sanacija odlagališta kom. i tehno. neopasnog otpada Tugonica	2002.	MZOPU
3.	Kamenolom Gorjak II u eksploatacijskom polju Gorjak II	2002.	MZOPU
4.	Odlagalište kom. otpada Medvedov jarek, Klanjec	2003.	MZOPU
5.	Peradnjak Sekirišće, Sveti Križ Začretje	2003.	Komisija o procjeni utjecaja na okoliš
6.	Farma za tov pilića Peršaves, Mače	2003.	Komisija o procjeni utjecaja na okoliš
7.	Izmještanje državne ceste D507, dionica Krapinske Toplice-Čret	2003.	MZOPU
8.	Izgradnja Krapinsko-zagorskog aerodroma Gubaševo	2004.	MZOPU
9.	Izgradnja pretovarne stanice i reciklažnog dvorišta Gorjak, Jesenje	2004.	MZOPUG
10.	Peradarska farma za tov pilića u Zlatar Bistrici	2004.	Komisija o procjeni utjecaja na okoliš
11.	Sustav obrane od poplave u slivu Topličine	2004.	Komisija o procjeni utjecaja na okoliš
12.	Građevine za skladištenje opasnog i neopasnog otpada CIAK, Zabok	2005.	MZOPUG
13.	Sanacije i proširenja odlagališta kom. otpada Gubaševo, Zabok	2006.	MZOPUG
14.	Sanacija i nastavak rada odlagališta kom. otpada Hum na Sutli	2007.	MZOPUG
15.	Eksploatacija teh.-građ. kamena na eksploatacijskom polju Sv. Križ Rudomar, Tuhelj	2007.	MZOPUG
16.	Sanacija i nastavak rada do zatvaranja odlagališta kom. otpada Lesičak	2007.	MZOPUG
17.	Sustav obrane od poplave na slivu pritoka Krapinice koji tvore hidrotehnički čvor Đurmanec	2007.	MZOPU
18.	Uređaj za pročišćavanje otpadnih voda kao dio javne odvodnje Grada Krapine	2007.	MZOPU
19.	Spojna cesta Zabok (D24)- Krapina (D1)	2008.	MZOPU
20.	Eksploatacija teh.-građ. kamena na eksploatacijskom polju Vojnić Breg, Bedekovčina	2008.	MZOPU
21.	Eksploatacija teh.-građ. kamena na eksploatacijskom polju Gorjak	2009.	MZOPU
22.	Punionica vode Berta projekt Aqua Viva u Gotalovcu	2009.	MZOPU

SADRŽAJ

1.1.1. BROJ STANOVNIKA PO GRADOVIMA I OPĆINAMA	2
1.1.2. INDEKS KRETANJA BROJA STANOVNIKA	3
1.1.3. INDEKS KRETANJA BR. STANOVNIKA, INDEKS RASTA BR. DOMAĆINSTAVA	4
1.1.4 i 1.1.5. STANOVNIŠTVO PREMA SPOLU I STAROSTI, UDIO U UKUPNOM BROJU STANOVNIKA KZŽ	4
1.1.6. STANOVNIŠTVO PREMA SPOLU I STAROSTI	5
1.1.6. a) STANOVNIŠTVO PREMA SPOLU I STAROSTI	5
1.1.12 STANOVNIŠTVO PREMA MIGRACIJSKIM OBILJEŽJIMA.	7
1.1.11. i 1.1.12. STANOVNIŠTVO PREMA MIGRACIJSKIM OBILJEŽJIMA.	8
1.1.13. UDIO AKTIVNOG STANOVNIŠTVA U UKUPNOM BROJU STANOVNIKA PREMA SPOLU 1.2.1.-7. UDIO ZAPOSLENOG I NEZAPOSLENOG STANOVNIŠTVA U UKUPNOM BROJU AKTIVNIH STANOVNIKA PREMA SPOLU	8
1.1.14. RADNO SPOSOBNO STANOVNIŠTVO STARO 15 I VIŠE GODINA PREMA STAROSTI, TRENUTAČNOM STATUSU AKTIVNOSTI I ZAVRŠENOJ ŠKOLI.	9
1.1.15. KUĆANSTVA PREMA VELIČINI, TIPU I BROJU ČLANOVA, PO GRADOVIMA/OPĆINAMA	10
1.1.17. KUĆANSTVA PREMA VELIČINI, TIPU I BROJU ČLANOVA	10
1.1.7. / 1.1.9. BROJ I UDIO STANOVNIKA PREMA ZAVRŠENOJ ŠKOLI I PREMA SPOLU, 10	
1.1.18. POLJOPRIVREDNO STANOVNIŠTVO PREMA AKTIVNOSTI I SPOLU	11
1.2. DNEVNI MIGRANTI	11
1.2.2. AKTIVNO STANOVNIŠTVO PREMA PRETEŽITOJ AKTIVNOSTI PO ZANIMANJU I SPOLU	12
2.1. GUSTOĆA NASELJENOSTI, POVRŠINE GRAĐEVINSKIH PODRUČJA NASELJA	13
2.2.1. URBANIZIRANOST NASELJA	14
2.2. KRAPINSKO-ZAGORSKA ŽUPANIJA - NASELJA	14
2.3. KORIŠTENJE ZEMLJIŠTA I POVRŠINA PO GRADOVIMA I OPĆINAMA	15
2.4. STANOVANJE - STAMBENI FOND	16
2.6. STRUKTURA IZDVOJENIH POVRŠINA ZA RAZVOJ IZVAN NASELJA (IGPn)	17
2.7. POLJOPRIVREDNA KUĆANSTVA I KORIŠTENO POLJOPRIVREDNO ZEMLJIŠTE	19
3.1. POLJOPRIVREDNO ZEMLJIŠTE PO KATEGORIJAMA	21
3.7. TURIZAM I SMJEŠTAJNI KAPACITETI	22
4.1. CESTOVNI I ŽELEZNIČKI PROMET	23
4.1.1. Duljina cesta prema skupinama razvrstanih cesta	23
4.1.2. Udio pojedinih vrsta cesta	26
4.1.3. Cestovna gustoća	26
4.1.4. Duljina pruge prema vrsti	27
4.1.5. Udio pojedinih vrsta željezničkih pruga	27
4.1.6. Gustoća željezničkih pruga	27
4.2. TELEKOMUNIKACIJSKA INFRASTRUKTURA	28
4.2.5.a Stupovi mobilne telefonije	28
4.3. OPSKRBA ENERGIJOM I PLINOM	29
4.3.1. Duljina elektroopskrbnih vodova prema vrsti	29
4.3.2. Udio pojedinih vrsta elektroopskrbnih vodova	29
4.3.3. Prosječna potrošnja električne energije po stanovniku	29
4.3.4. Prosječna potrošnja električne energije po zaposleniku	29
4.3.5. Proizvodnja električne energije prema vrsti elektrana	30
4.3.6. Duljina plinovoda	30
4.3.7. Udio kućanstva spojenih na plinovod	30
4.3.8. Prosječna potrošnja plina po stanovniku	30
4.3.10. Skladišta naftnih derivata – veličina i broj	31

OPSKRBA PLINOM - PODACI PO GRADOVIMA I OPĆINAMA.....	32
4.4. OPSKRBA PITKOM VODOM I ODVODNJA OTPADNIH VODA.....	34
4.4.1. Opskrba vodom – Duljina javne vodoopskrbne mreže	34
4.4.2. Opskrba vodom – Broj i udio priključaka na javnu vodoopskrbnu mrežu	34
4.4.4. Opskrba vodom – Broj stanovnika priključenih na javnu vodoopskrbnu mrežu.....	34
4.4.3. Opskrba vodom – Broj i udio priključaka na vlastiti izvor	35
4.4.3. Opskrba vodom – Broj i udio priključaka na vlastiti izvor	36
4.4.6. Opskrba vodom – Potrošnja pitke vode po stanovniku.....	36
4.4.6. Opskrba vodom – Udio potrošnje vode prema djelatnostima	36
4.4.8. Opskrba vodom – Opskrba pitkom/tehnološkom vodom prema izvoru	37
4.4.9.a. Odvodnja otpadnih voda – Broj stanovnika priključenih na javnu mrežu odvodnje	38
4.4.9. Odvodnja otpadnih voda – Broj stan. priključenih na uređaj za pročišć. otpadnih voda ...	39
4.4.11. Odvodnja otpadnih voda – Uređaji za pročišć. otpadnih voda – veličina i kapacitet.....	39
5.1. ZAŠTIĆENA PODRUČJA PRIRODE	39
5.2. GUSTOĆA ZAŠTITE PRIRODE I KULTURNIH DOBARA	40
5.5. KULTURNA DOBRA.....	42
7.1. PROCJENA UTJECAJA NA OKOLIŠ	44

IZVJEŠĆE O STANJU U PROSTORU
KRAPINSKO-ZAGORSKE ŽUPANIJE

GRAFIČKI PRILOZI

S A D R Ž A J

1. TERITORIJALNO-POLITIČKI USTROJ
- 2.1. GUSTOĆA NASELJENOSTI - GRADOVI / OPĆINE - popis 2001.
- 2.1.1. GUSTOĆA NASELJENOSTI - NASELJA - popis 2001.
- 2.2. VELIČINA NASELJA
- 2.3. DRUŠTVENA INFRASTRUKTURA
- 2.4. GRAĐEVINSKA PODRUČJA NASELJA
- 2.5. IZDOJENA GRAĐEVINSKA PODRUČJA NASELJA
3. VODNOGOSPODARSKI SUSTAV
- 3.1. POLJOPRIVREDNO I ŠUMSKO ZEMLJIŠTE
- 4.1. CESTE, ŽELJEZNICE
- 4.2. POŠTA, TELEKOMUNIKACIJE, ELEKTRONIČKA KOMUNIKACIJA
- 4.3. ELEKTROOPSKRBA
- 4.4. PLINOOPSKRBA
- 4.5. VODOOPSKRBA
- 4.6. ODVODNJA, GOSPODARENJE OTPADOM
- 5.1. ZAŠTITA KULTURNIH DOBARA
- 5.2. ZAŠTITA PRIRODE
- 6.1. POGRANIČNO PODRUČJE
- 7.1. PROSTORNI PLANOV I UREĐENJA
- 7.2. URBANISTIČKI PLAN UREĐENJA, DETALJNI PLAN UREĐENJA




IZVJEŠĆE O STANJU U PROSTORU




KRAPINSKO-ZAGORSKA
ŽUPANIJA

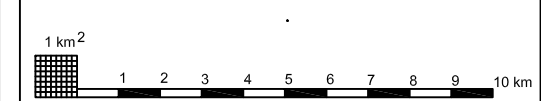
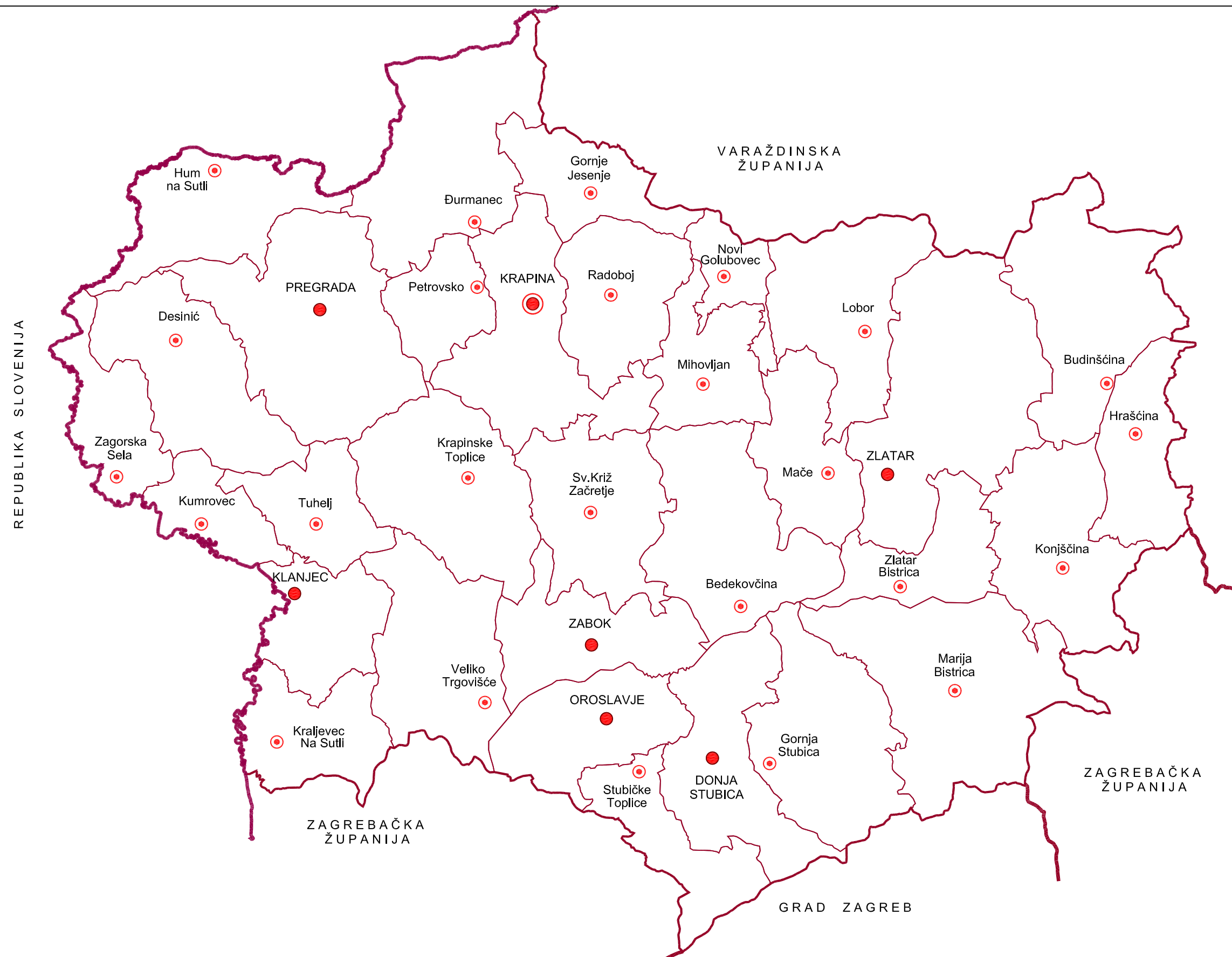
1.

TERITORIJALNO-POLITIČKI
USTROJ

TUMAČ ZNAKOVLJA:

-  DRŽAVNA GRANICA
-  GRANICA ŽUPANIJE
-  GRANICA GRADOVA I OPĆINA

-  ŽUPANIJSKO SJEDIŠTE
-  GRADSKO SJEDIŠTE
-  OPĆINSKO SJEDIŠTE



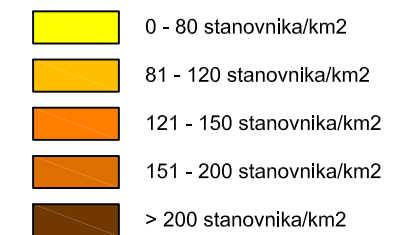
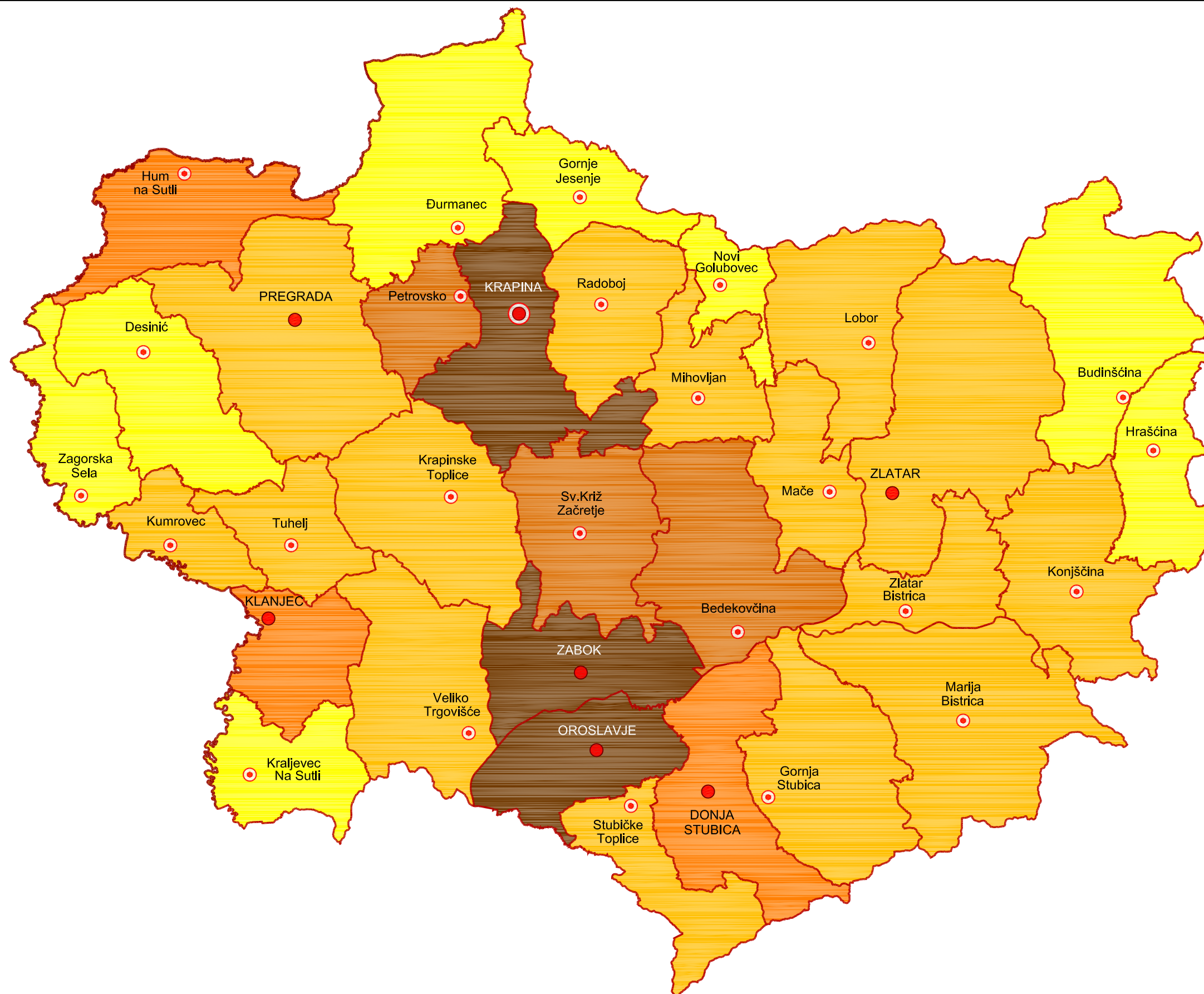
Zavod za prostorno uređenje KŽŽ, 2011.

IZVJEŠĆE O STANJU U PROSTORU

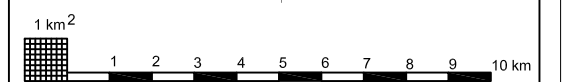
KRAPINSKO-ZAGORSKA
ŽUPANIJA

2.1.

GUSTOĆA NASELJENOSTI
GRADOVI / OPĆINE
Popis 2001.



- ŽUPANIJSKO SJEDIŠTE
- GRADSKO SJEDIŠTE
- OPĆINSKO SJEDIŠTE




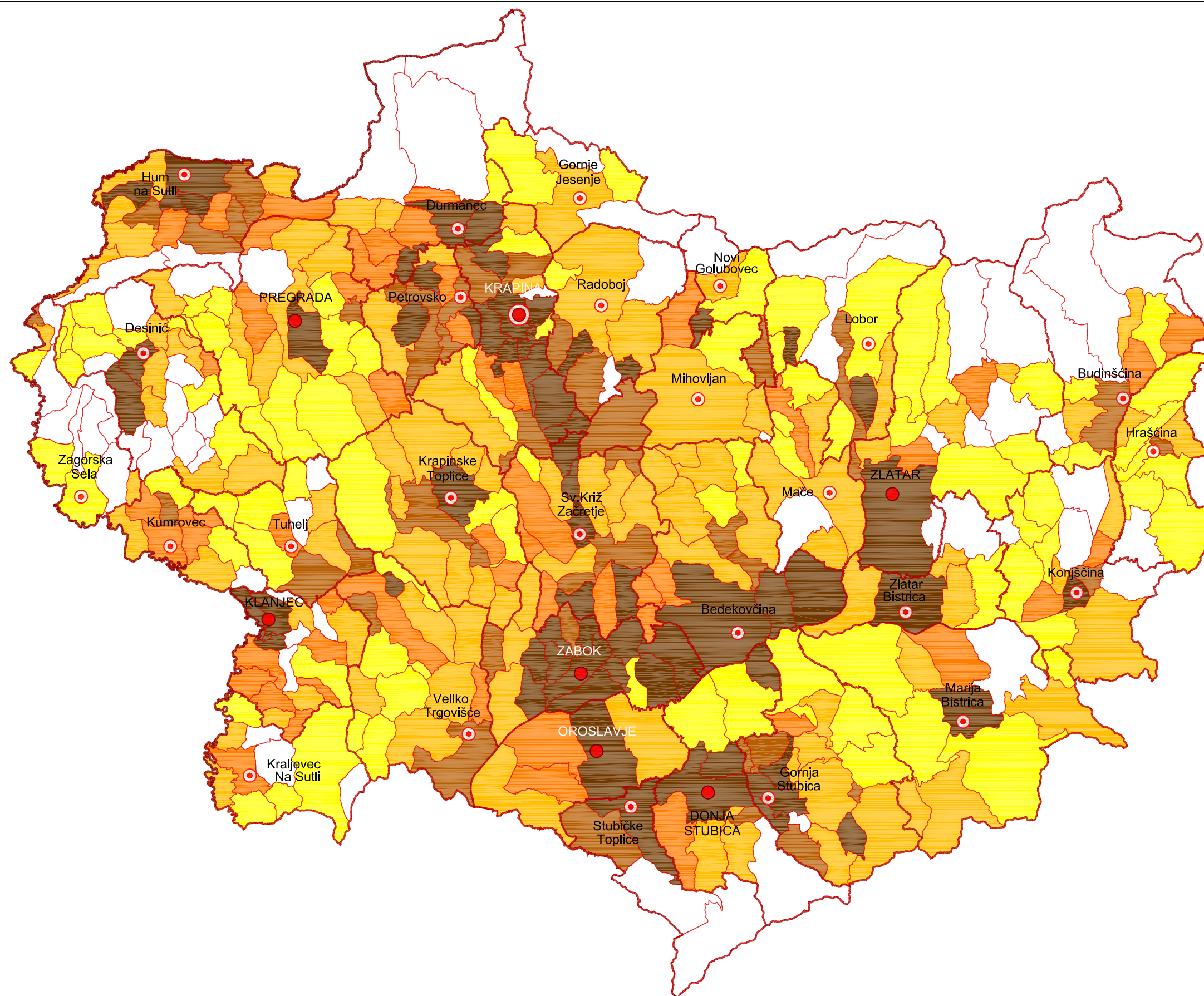
Zavod za prostorno uređenje KZZ, 2011.

IZVJEŠĆE O STANJU U PROSTORU

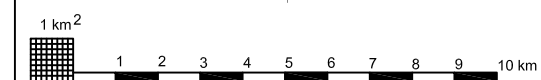
KRAPINSKO-ZAGORSKA
ŽUPANIJA

2.1.1.

GUSTOĆA NASELJENOSTI
NASELJA
Popis 2001.



- ŽUPANIJSKO SJEDIŠTE
- GRADSKO SJEDIŠTE
- OPĆINSKO SJEDIŠTE

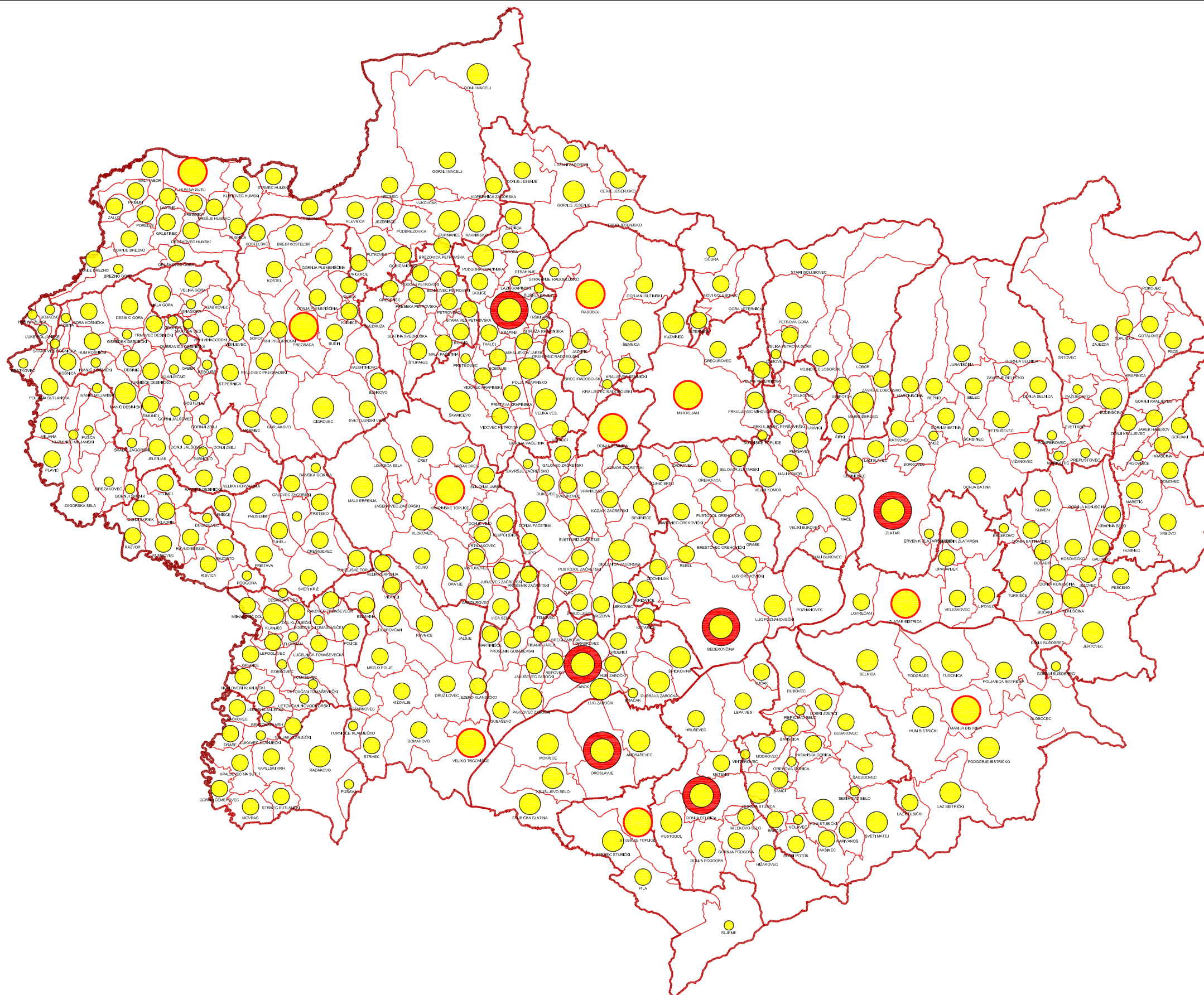


IZVJEŠĆE O STANJU U PROSTORU

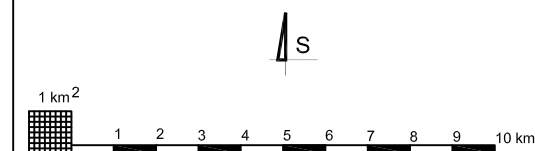
KRAPINSKO-ZAGORSKA
ŽUPANIJA

2.2.

VELIČINE NASELJA



-  DO 100 STANOVNIKA
-  101 - 500 STANOVNIKA
-  501 - 1000 STANOVNIKA
-  1001 - 2000 STANOVNIKA
-  PREKO 2000 STANOVNIKA









IZVJEŠĆE O STANJU U PROSTORU




KRAPINSKO-ZAGORSKA
ŽUPANIJA
2.3.

DRUŠTVENA
INFRASTRUKTURA



ODGOJNO OBRAZOVNE USTANOVE

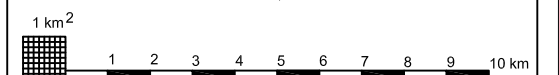
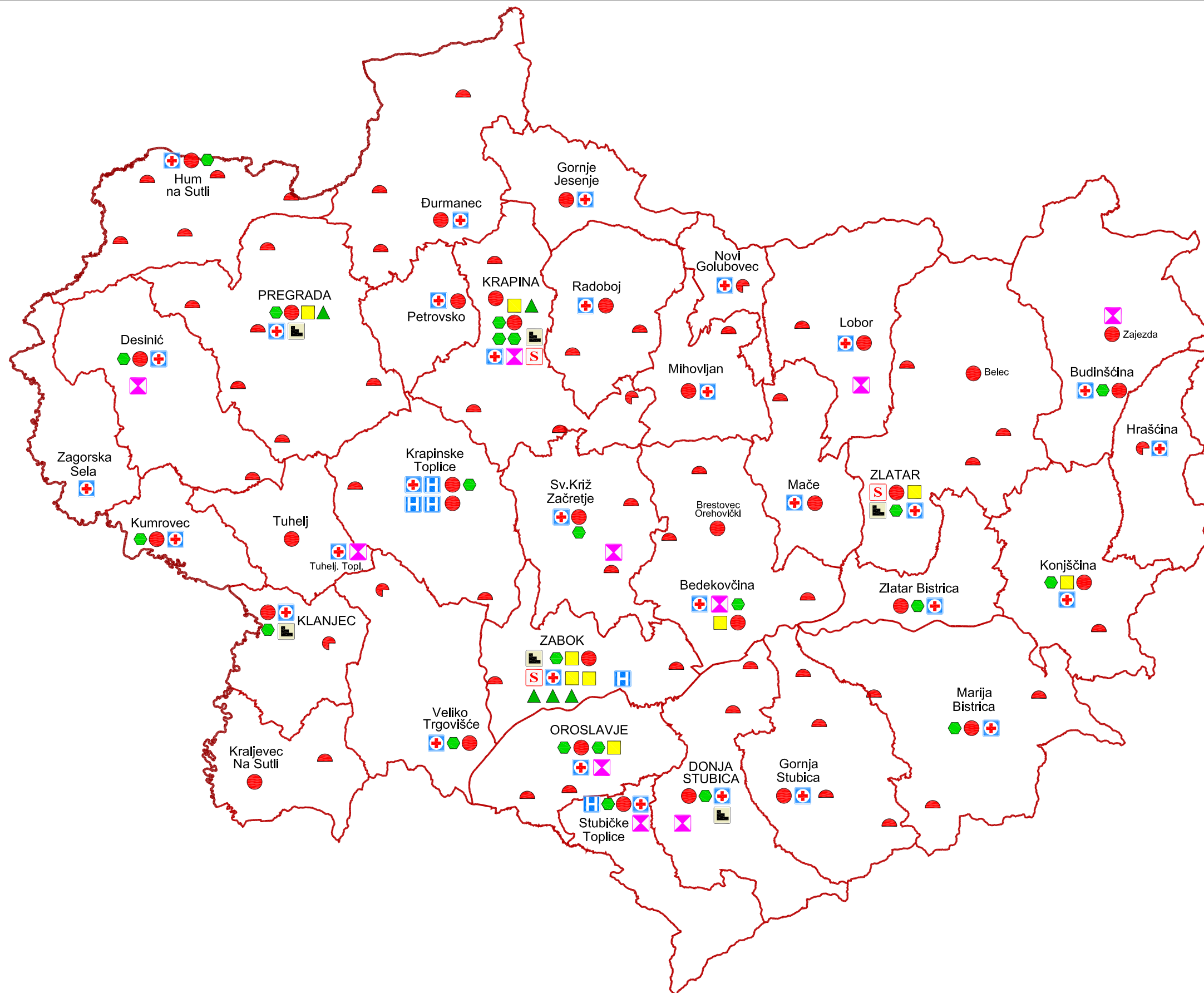
-  PREDŠKOLSKI ODGOJ
-  OSNOVNA ŠKOLA
-  PODRUČNA ŠKOLA 8 RAZREDA
-  PODRUČNA ŠKOLA 4 RAZREDA
-  SREDNJA ŠKOLA
-  VISOKA ŠKOLA

ZDRAVSTVO I SOCIJALNA SKRIB

-  DOM ZDRAVLJA, AMBULANTA
-  BOLNICA
-  DOM SOCIJALNE SKRBI

DRŽAVNE I ŽUPANIJSKE SLUŽBE

-  ŽUP., OPĆINSKI SUD
-  DRŽ., ŽUP. UREDI



Zavod za prostorno uređenje KZZ, 2011.

IZVJEŠĆE O STANJU U PROSTORU
KRAPINSKO-ZAGORSKA
ŽUPANIJA

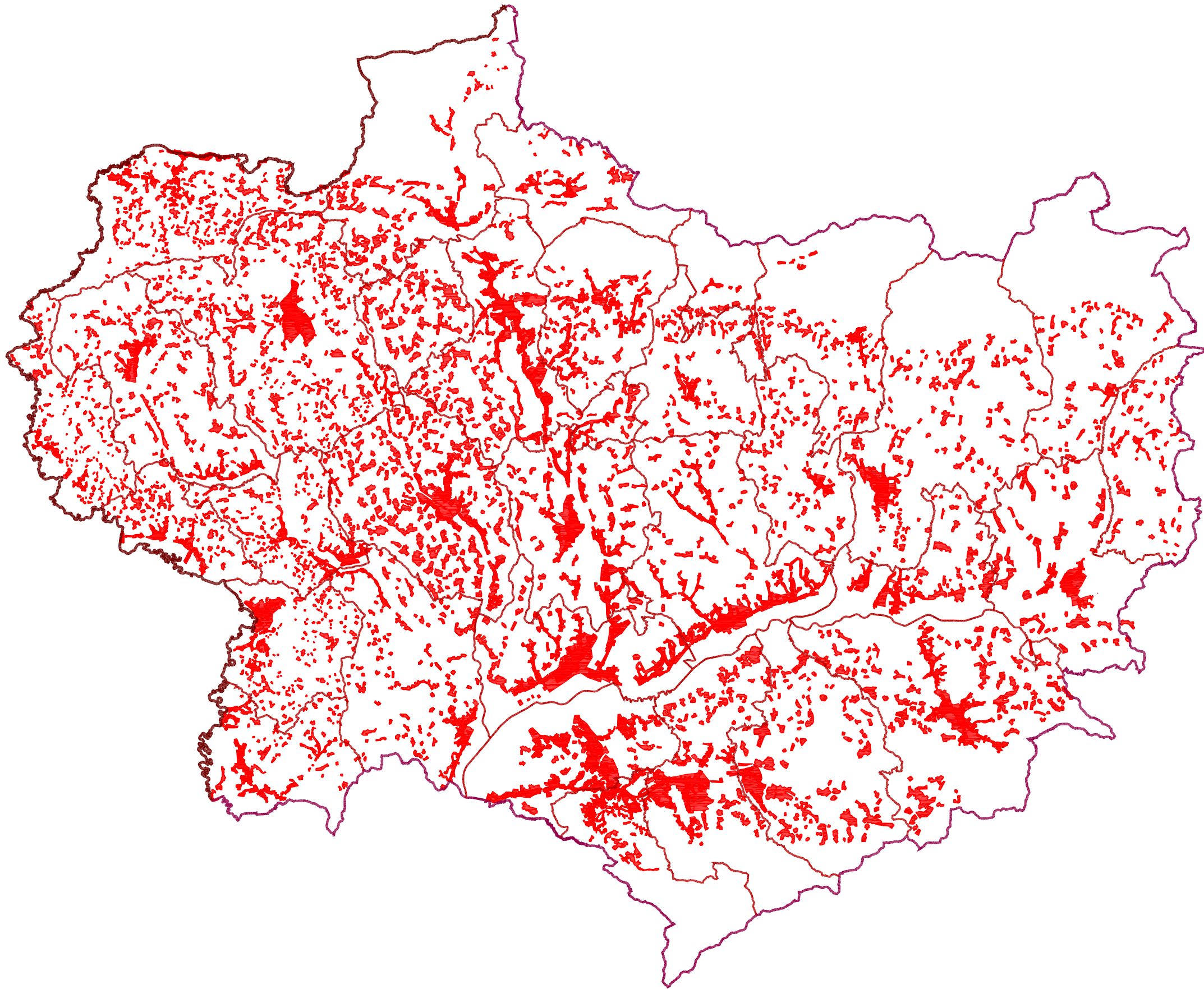
2.4.

GRAĐEVINSKA PODRUČJA
NASELJA

TUMAČ ZNAKOVLJA:

- DRŽAVNA GRANICA
- GRANICA KZŽ
- GRANICA JLS

GRAĐEV. PODRUČJE NASELJA
IZGRAĐENI I NEIZGRAĐENI DIO



Zavod za prostorno uređenje KZŽ, 2011.

IZVJEŠĆE O STANJU U PROSTORU
KRAPINSKO-ZAGORSKA
ŽUPANIJA

2.5.

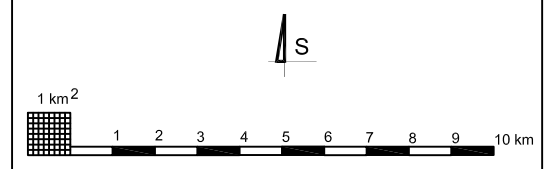
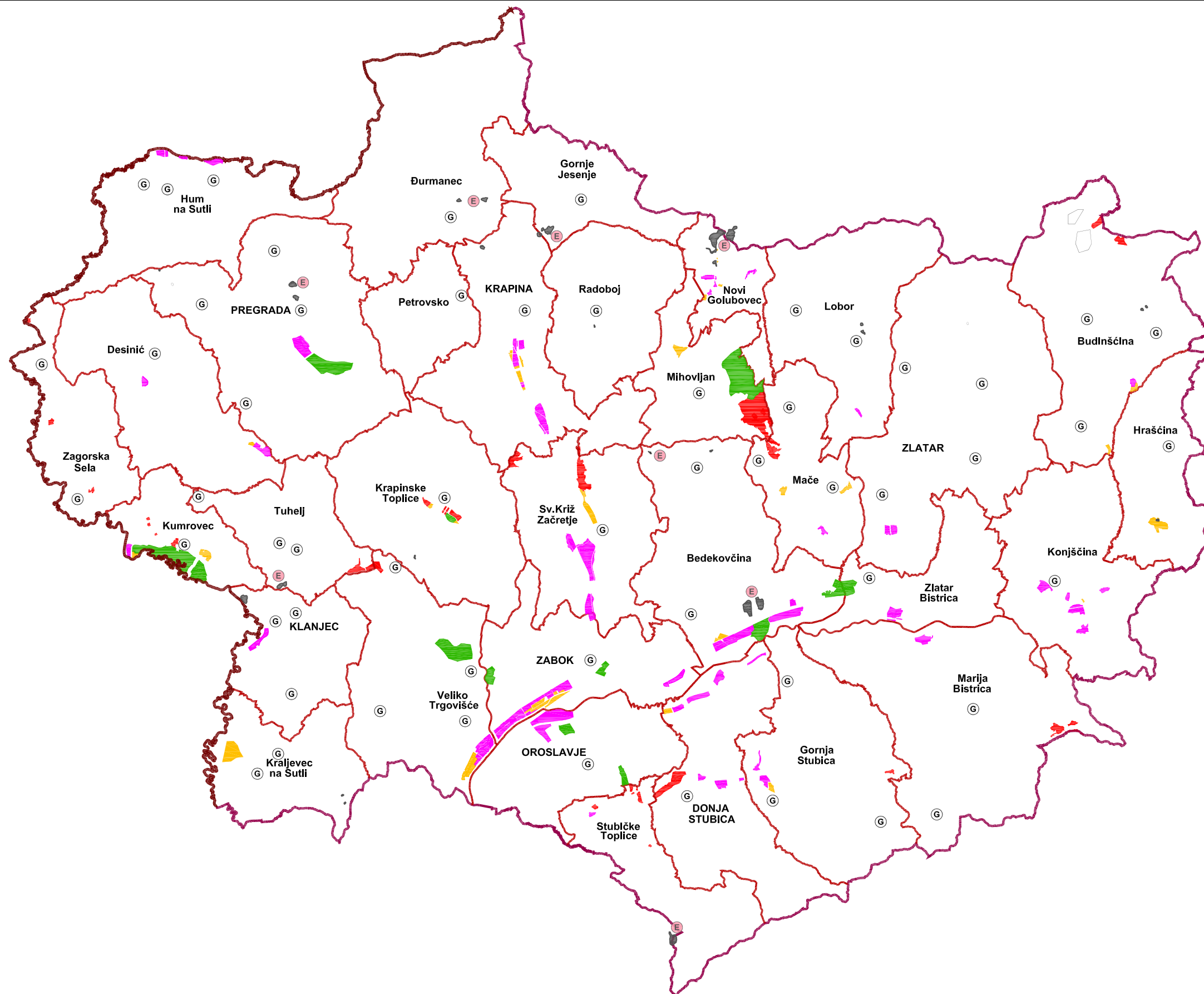
IZDVOJENA
GRAĐEVINSKA PODRUČJA
NASELJA

TUMAČ ZNAKOVLJA:

-  DRŽAVNA GRANICA
-  GRANICA KZŽ
-  GRANICA JLS

-  PROIZVODNA NAMJENA - I
-  POSLOVNA NAMJENA - K
-  TURISTIČKA NAMJENA - T
-  REKREACIJSKA NAMJENA - R
-  EKSPLOATACIJA - E

-  GROBLJE



IZVJEŠĆE O STANJU U PROSTORU

KRAPINSKO-ZAGORSKA
ŽUPANIJA

3.

VODNOGOSPODARSKI
SUSTAV

TUMAČ ZNAKOVLJA:

- DRŽAVNA GRANICA
- GRANICA KZŽ
- GRANICA JLS

- GRANICA JLS

VODNOSNO PODRUČJE

VODOZAŠTITNO PODRUČJE
(IZ-izvoršte, 1,2,3-zona zaštite)

VODOTOK (I,II-kategorija)

JEZERA

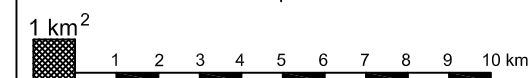
REPUBLIKA SLOVENIJA

VARAŽDINSKA
ŽUPANIJA

ZAGREBAČKA
ŽUPANIJA

ZAGREBAČKA
ŽUPANIJA

GRAD ZAGREB

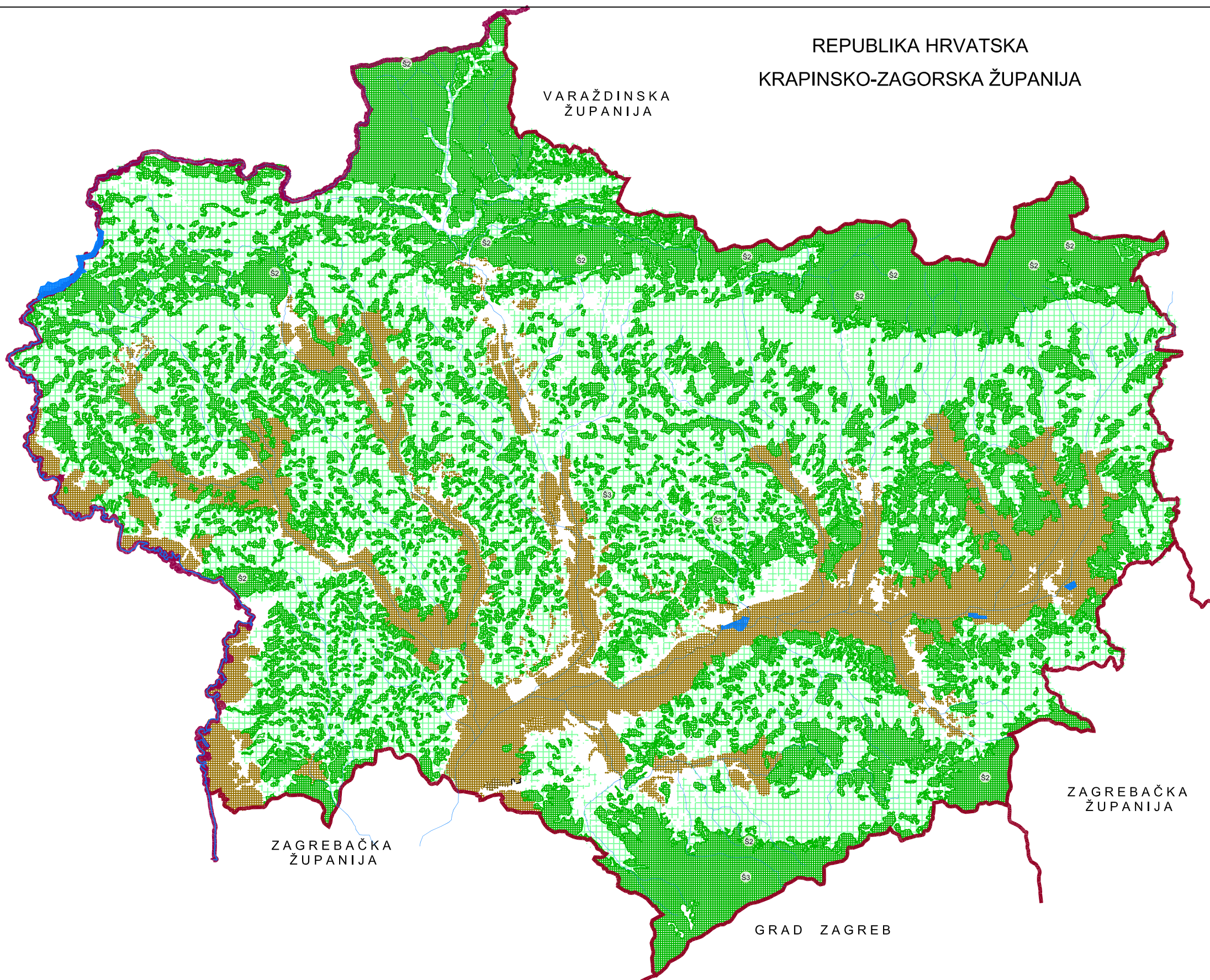


Zavod za prostorno uređenje KZŽ, 2011.

REPUBLIKA HRVATSKA
KRAPINSKO-ZAGORSKA ŽUPANIJA

VARAŽDINSKA
ŽUPANIJA

REPUBLIKA SLOVENIJA



ZAGREBAČKA
ŽUPANIJA

ZAGREBAČKA
ŽUPANIJA

GRAD ZAGREB




IZVJEŠĆE O STANJU U PROSTORU





KRAPINSKO-ZAGORSKA
ŽUPANIJA



3.1.

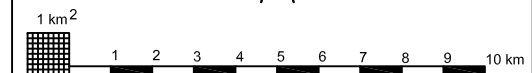
POLJOPRIVREDNO I
ŠUMSKO
ZEMLJIŠTE

TUMAČ PLANSKOG ZNAKOVLJA:

-  GRANICA DRŽAVE
-  GRANICA ŽUPANIJE
-  GRANICA GRADA/OPĆINE

-  OSTALA OBRADIVA POLJOPRIVREDNA TLA
-  OSTALO POLJOPRIVREDNO TLO,
ŠUME I ŠUMSKO ZEMLJIŠTE
-  GOSPODARSKA ŠUMA
ISKLUČIVO OSNOVNE NAMJENE
-  ŠUMA POSEBNE NAMJENE
(Š2 - ZAŠTITNA ŠUMA,
Š3 - ŠUMA POSEBNE NAMJENE)

-  VODOTOK
-  VODNE POVRŠINE






Zavod za prostorno uređenje KZZ, 2011.









IZVJEŠĆE O STANJU U PROSTORU
KRAPINSKO-ZAGORSKA
ŽUPANIJA

4.1.
CESTE, ŽELJEZNICE





TUMAČ PLANSKOG ZNAKOVLJA:

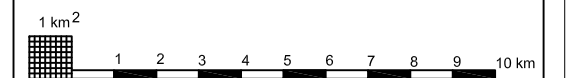
-  DRŽAVNA GRANICA
-  GRANICA ŽUPANIJE
-  GRANICA GRADA/OPĆINE

POSTOJEĆE JAVNE CESTE

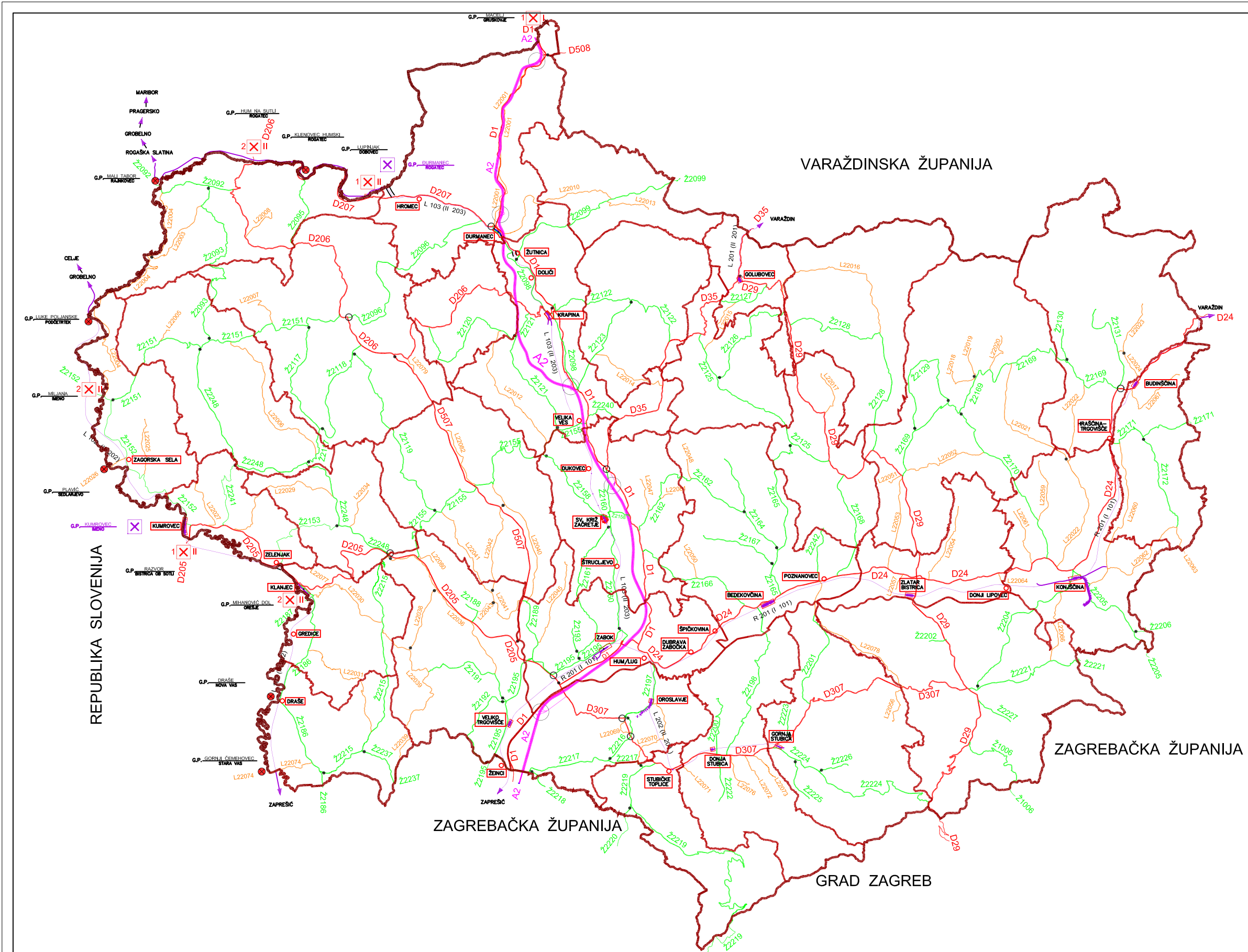
-  državna cesta - autocesta (čvor) (A2)
-  državna cesta (D24-broj drž. ceste)
-  županijska cesta (Ž2186-broj žup. ceste)
-  lokalna cesta (L22074-broj lok. ceste)
-  početak (kraj) ceste
-  kružni tok
-  Granični cestovni prijelaz
1 - međunarodni, 2 - međudržavni, I, II - kategorija
-  Granični prijelaz za pogranični promet

POSTOJEĆE ŽELJEZNIČKE PRUGE

-  Postojeća željeznička pruga (tunel)
-  Stajališta
-  Kolodvori, ukrizja
-  Granični željeznički prijelaz
2 - međudržavni, II - kategorija



Zavod za prostorno uređenje KŽŽ, 2011.






**IZVJEŠĆE O STANJU U PROSTORU
KRAPINSKO-ZAGORSKA
ŽUPANIJA**



4.2.

**POŠTA, TELEKOMUNIKACIJE,
ELEKTRONIČKA KOMUNIKACIJA**





TUMAČ PLANSKOG ZNAKOVLJA:

-  DRŽAVNA GRANICA
-  GRANICA ŽUPANIJE
-  GRANICA GRADA/OPĆINE



POŠTA

-  POŠTANSKI CENTAR
-  JEDINICA POŠTANSKE MREŽE

TELEKOMUNIKACIJE

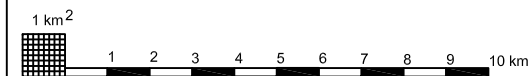
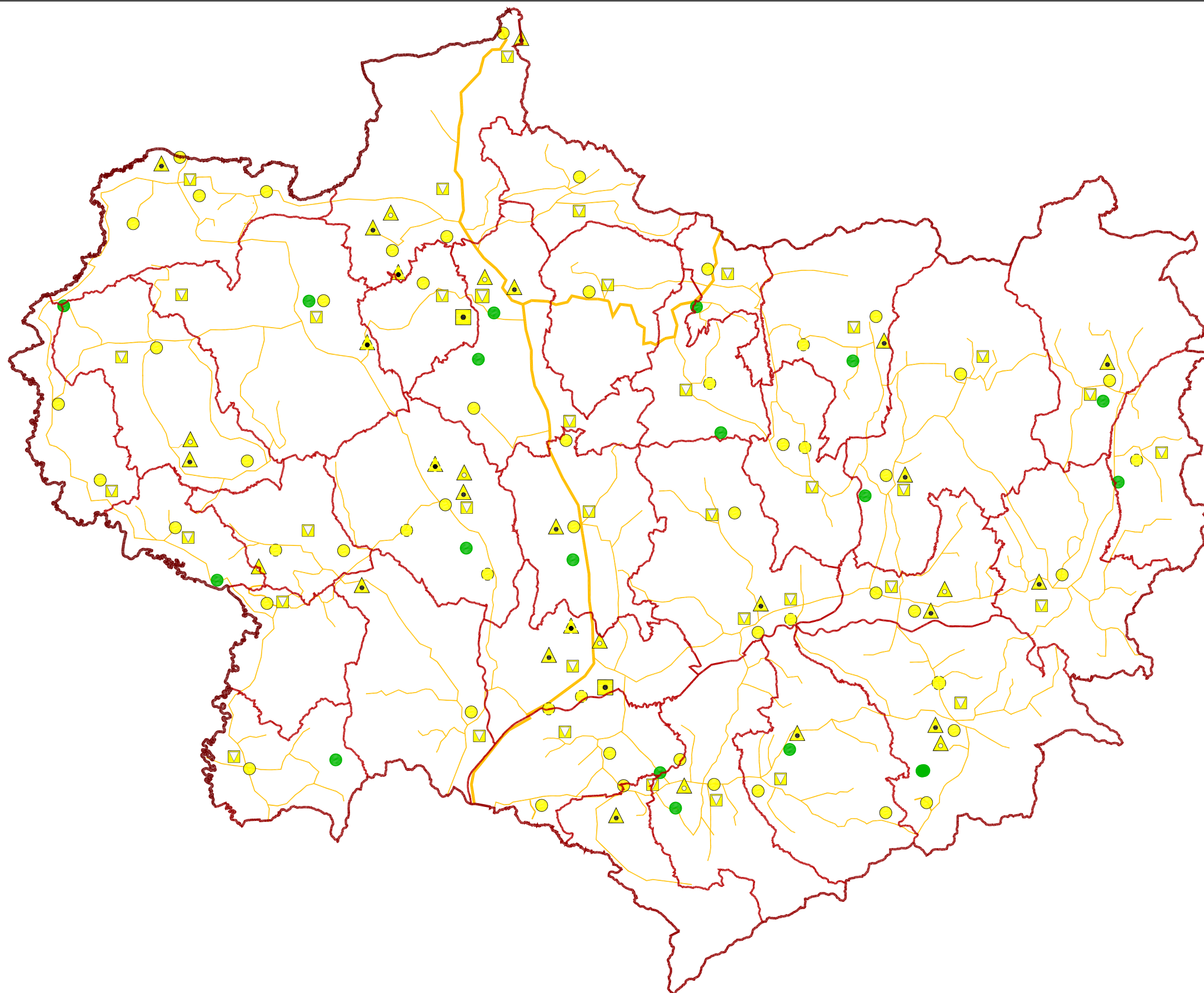
-  MEĐUNARODNA CENTRALA - I KAT.
-  MEĐUNARODNA CENTRALA - II KAT.
-  TRANZITNA CENTRALA
-  MJESNA CENTRALA

Vodovi i kanali

-  MEĐUNARODNI - PODZEMNI
-  KORISNIČKI I SPOJNI

ELEKTRONIČKA KOMUNIKACIJA





-  AKTIVNA LOKACIJA

















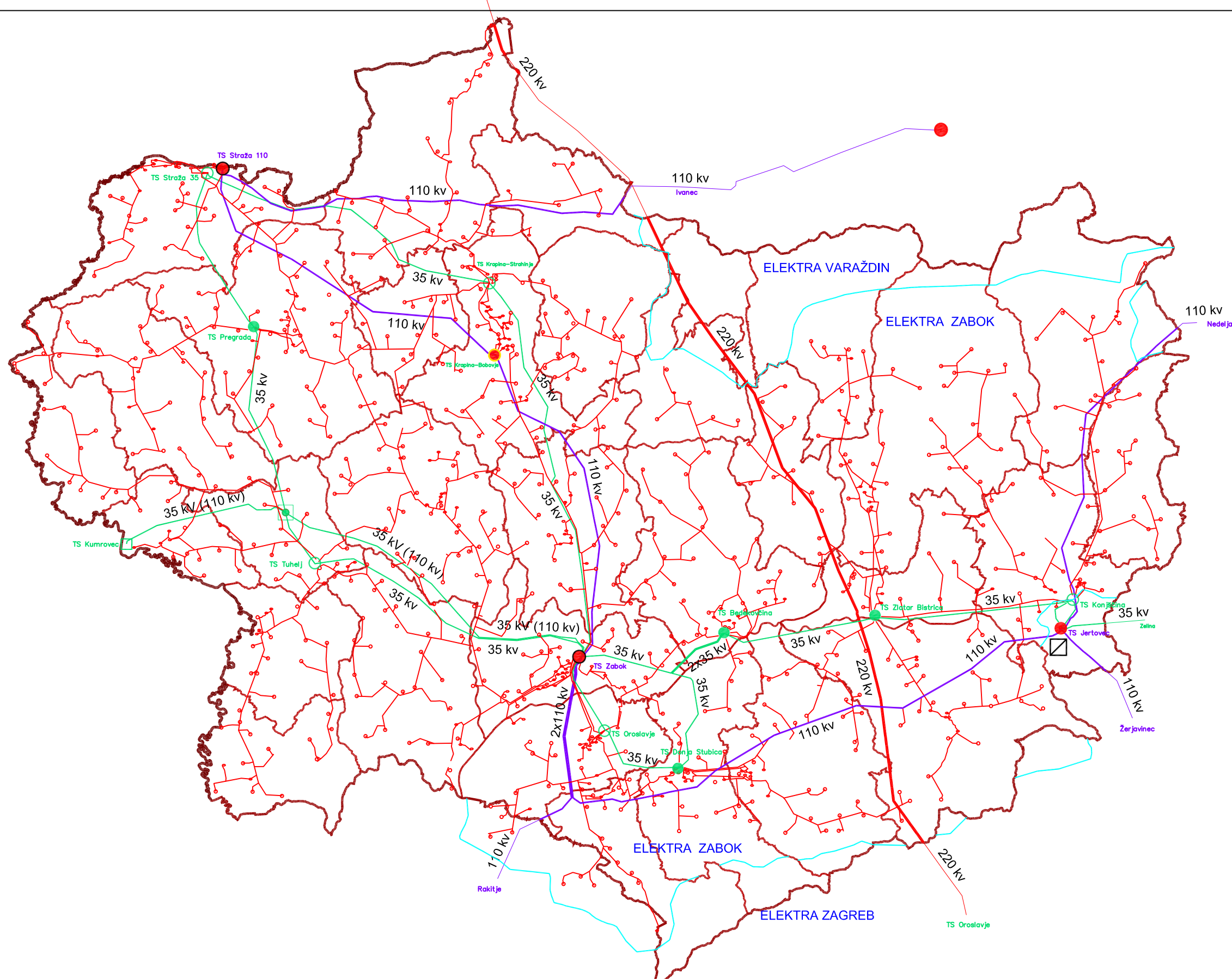
IZVJEŠĆE O STANJU U PROSTORU
KRAPINSKO-ZAGORSKA
ŽUPANIJA

4.3.
ELEKTROOPSKRBA

TUMAČ PLANSKOG ZNAKOVLJA:

-  DRŽAVNA GRANICA
-  GRANICA ŽUPANIJE
-  GRANICA GRADA/OPĆINE
-  granica distribucijskog područja

-  termoelektrana
-  TS 110/35/10 kV
-  TS 110/35 kV, 1x20 MVA
-  TS 110/20 kV
-  rasklopno postrojenje
-  TS 35/10 kV
-  TS 35/10(20) kV
-  TS 35/0,4 kV
-  dalekovod 220 kV
-  dalekovod 110 kV
-  dalekovod 35 kV
-  TS mreže 10(20)/0,4 kV
-  dalekovod mreže 10(20) kV






IZVJEŠĆE O STANJU U PROSTORU
KRAPINSKO-ZAGORSKA
ŽUPANIJA

4.4.




PLINOOPSKRBA

TUMAČ PLANSKOG ZNAKOVLJA:




-  DRŽAVNA GRANICA
-  GRANICA ŽUPANIJE
-  GRANICA GRADA/OPĆINE

PLINOOPSKRBA

postojeće

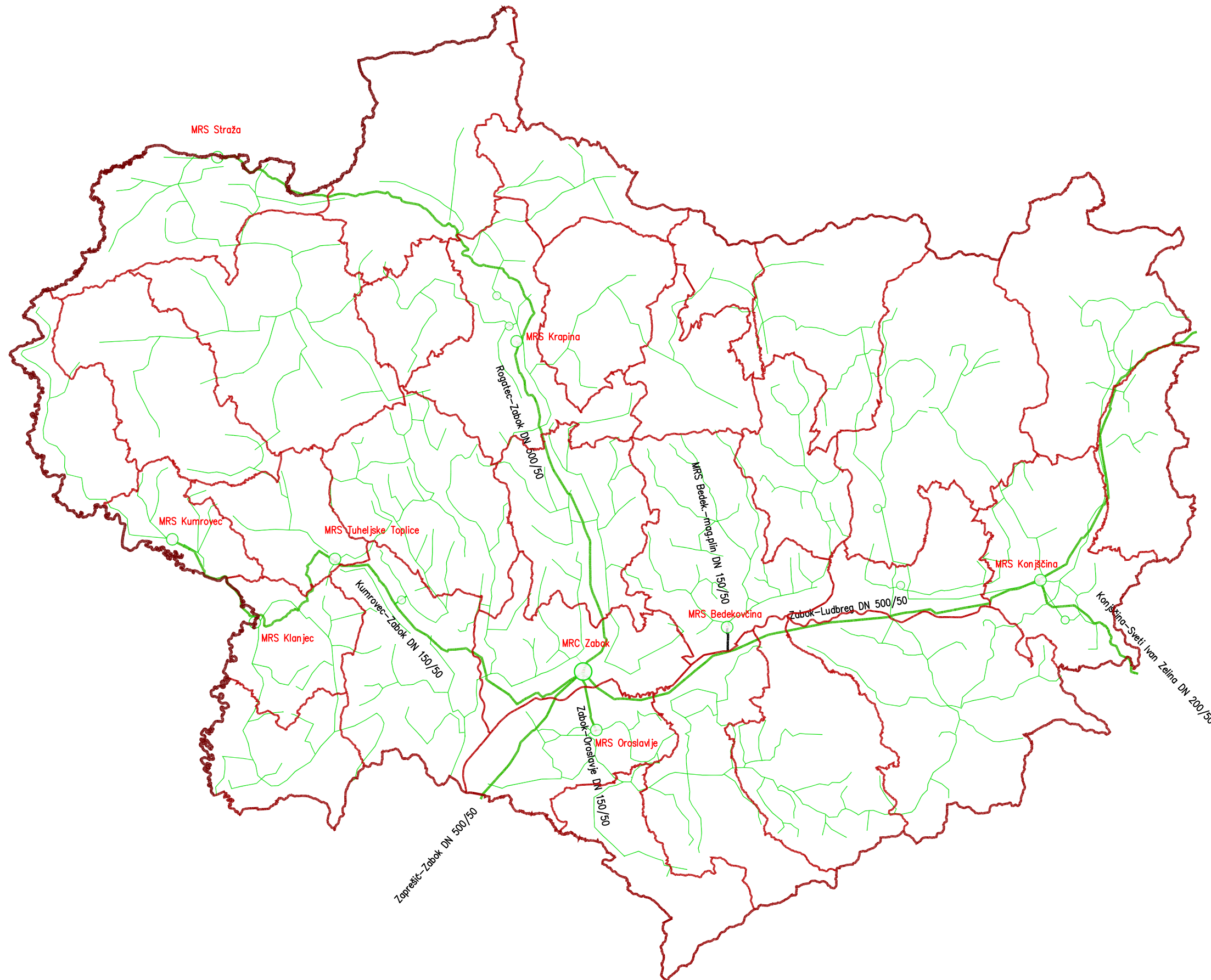
-  MJERNO REDUKC. CENTRALA
-  MJERNO REDUKC. STANICA
-  REDUKCIJSKA STANICA

Plinovod

-  MEĐUNARODNI - MAGISTRALNI
-  MAGISTRALNI
-  LOKALNI



Zavod za prostorno uređenje KŽŽ, 2011.



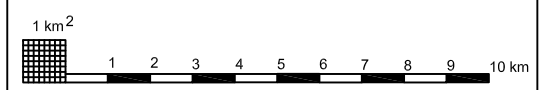
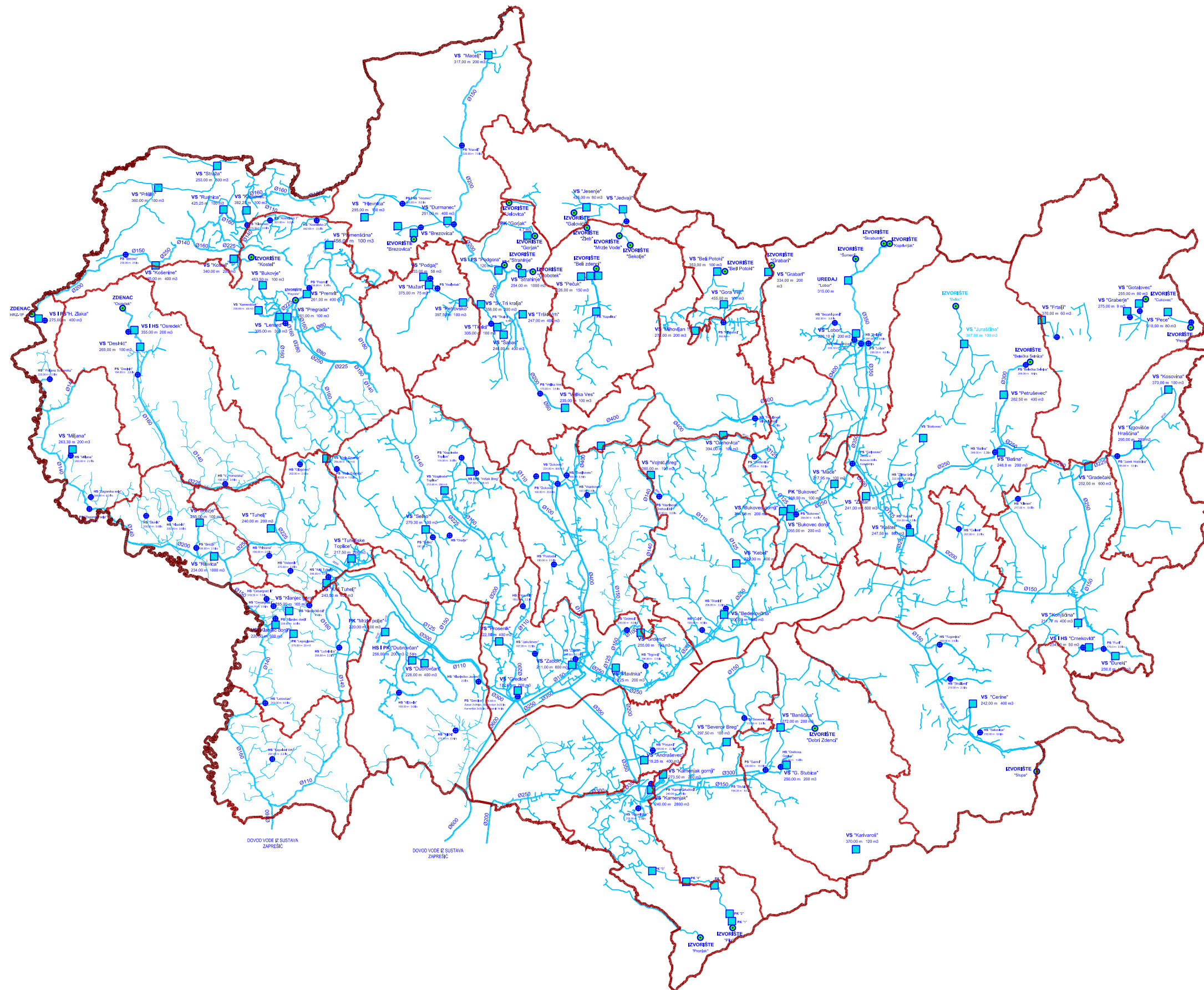
IZVJEŠĆE O STANJU U PROSTORU
KRAPINSKO-ZAGORSKA
ŽUPANIJA

4.5.
VODOOPSKRBA

TUMAČ PLANSKOG ZNAKOVLJA:

- DRŽAVNA GRANICA
- GRANICA ŽUPANIJE
- GRANICA GRADA/OPĆINE




- GLAVNI CJEVOVODI
- VODOVODNA MREŽA
- VODOZAHVATI
- VODOSPREMNICI
- CRPNE I HIDRO STANICE





IZVJEŠĆE O STANJU U PROSTORU
KRAPINSKO-ZAGORSKA
ŽUPANIJA

4.6.
ODVODNJA
GOSPODARENJE OTPADOM



TUMAČ PLANSKOG ZNAKOVLJA:

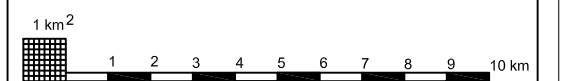
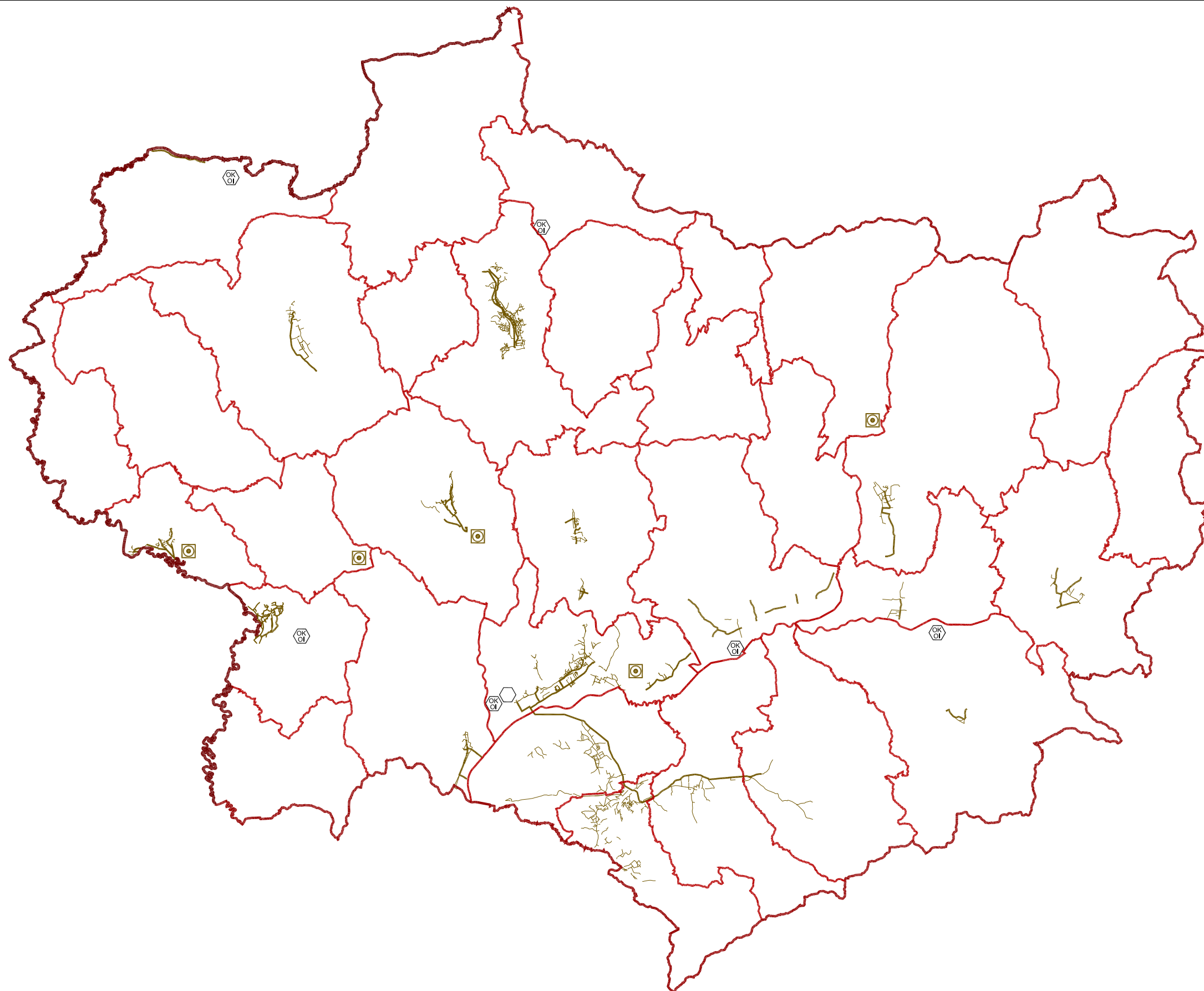
-  DRŽAVNA GRANICA
-  GRANICA ŽUPANIJE
-  GRANICA GRADA/OPĆINE

Odvodnja otpadnih voda

-  UREĐAJ ZA PROČIŠĆAVANJE
-  GLAVNI DOVODNI KANAL

Obrada, skladištenje i odlaganje otpada

-  SABIRNO MJESTO
OPASNOG OTPADA
-  ODLAGALIŠTE OTPADA
OK - komunalni otpad,
OI - inertni otpad



IZVJEŠĆE O STANJU U PROSTORU
KRAPINSKO-ZAGORSKA
ŽUPANIJA

5.1.
ZAŠTITA KULTURNIH
DOBARA




TUMAČ ZNAKOVLJA:

-  DRŽAVNA GRANICA
-  GRANICA KZŽ
-  GRANICA JLS

Arheološka baština

-  ARHEOL. LOKALITET I ZONA








Povijesna naselja i dijelovi naselja

-  GRADSKA OBILJEŽJA
-  GRADSKO-SEOSKA OBILJEŽJA
-  SEOSKA OBILJEŽJA



Povijesni sklop i građevina

-  GRADITELJSKI SKLOP



Civilne građevine

-  STARI GRADOVI
-  DVORCI, KURIJE
-  KURIJA ŽUPNOG DVORA
-  OSTALE STAMBENE GRAĐ.
-  GRAĐ. JAVNE NAMJENE
-  GOSPODARSKE GRAĐEVINE
-  INŽENJERSKE I TEHNIČKE GRAĐ.

Sakralne građevine

-  CRKVE, KAPELE
-  PIL, POKLONAC

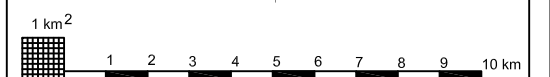
Memorijalna baština

-  POVIJESNO PODRUČJE I OBILJEŽJE
-  GROBLJE I GROBNE GRAĐEVINE

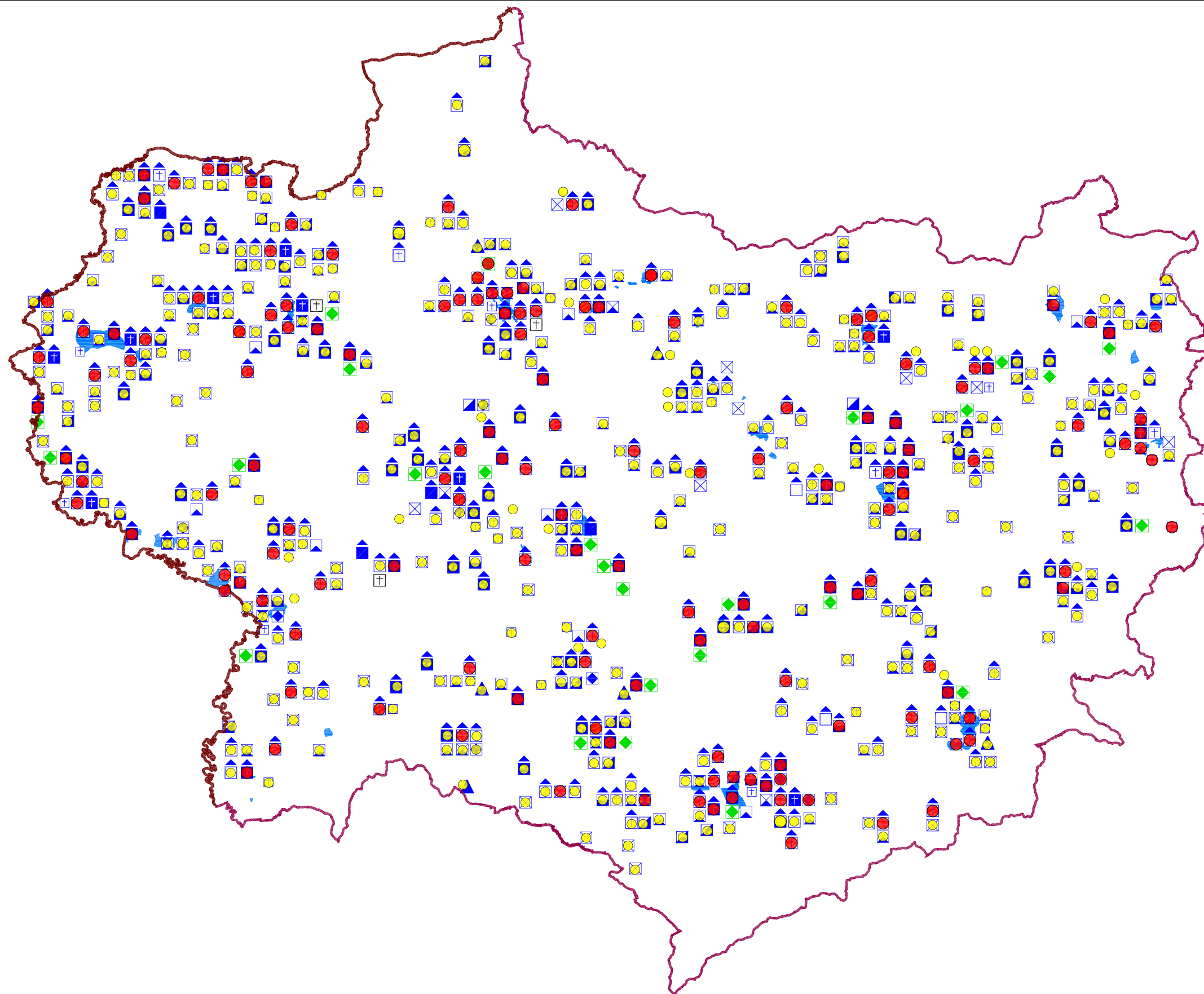
Perivoji i parkovi

-  PERIVOJI I PARKOVI

-  ZAKONOM ZAŠTIĆENO
-  PREVENTIVNA ZAŠTITA





Zavod za prostorno uređenje KZŽ, 2011.

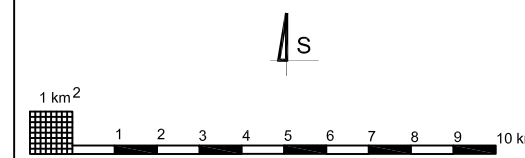
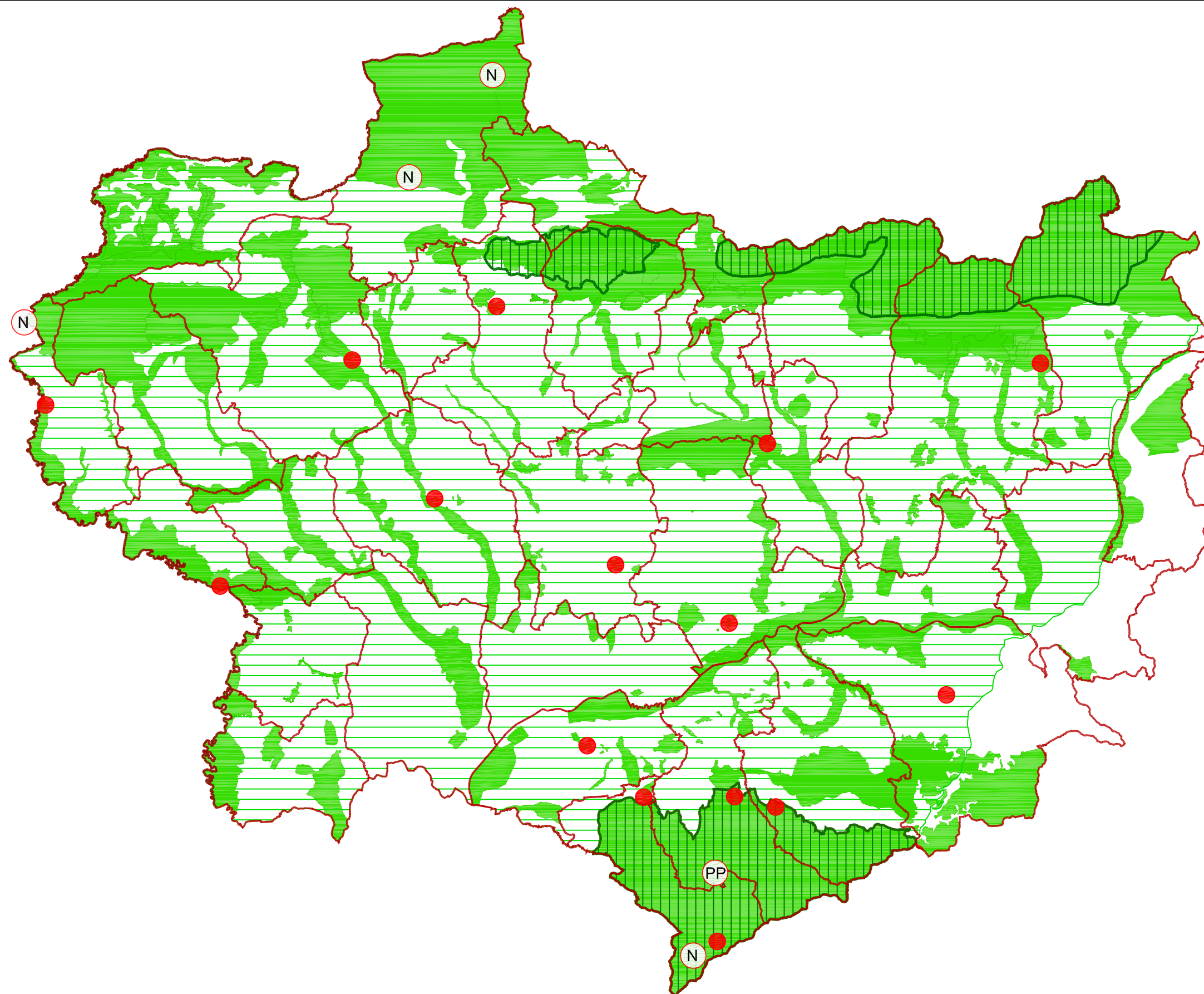


KRAPINSKO-ZAGORSKA
ŽUPANIJA

5.2.

ZAŠTITA PRIRODE

-  PARK PRIRODE MEDVEDNICA
-  NACIONALNA EKOLOŠKA MREŽA
-  NATURA 2000, VAŽNO PODRUČJE ZA PTICE
-  POJEDINAČNI ZAKONOM ZAŠT. DIJELOVI PRIRODE
-  ZAŠTITA PROSTORNIM PLANOM



IZVJEŠĆE O STANJU U PROSTORU

KRAPINSKO-ZAGORSKA
ŽUPANIJA

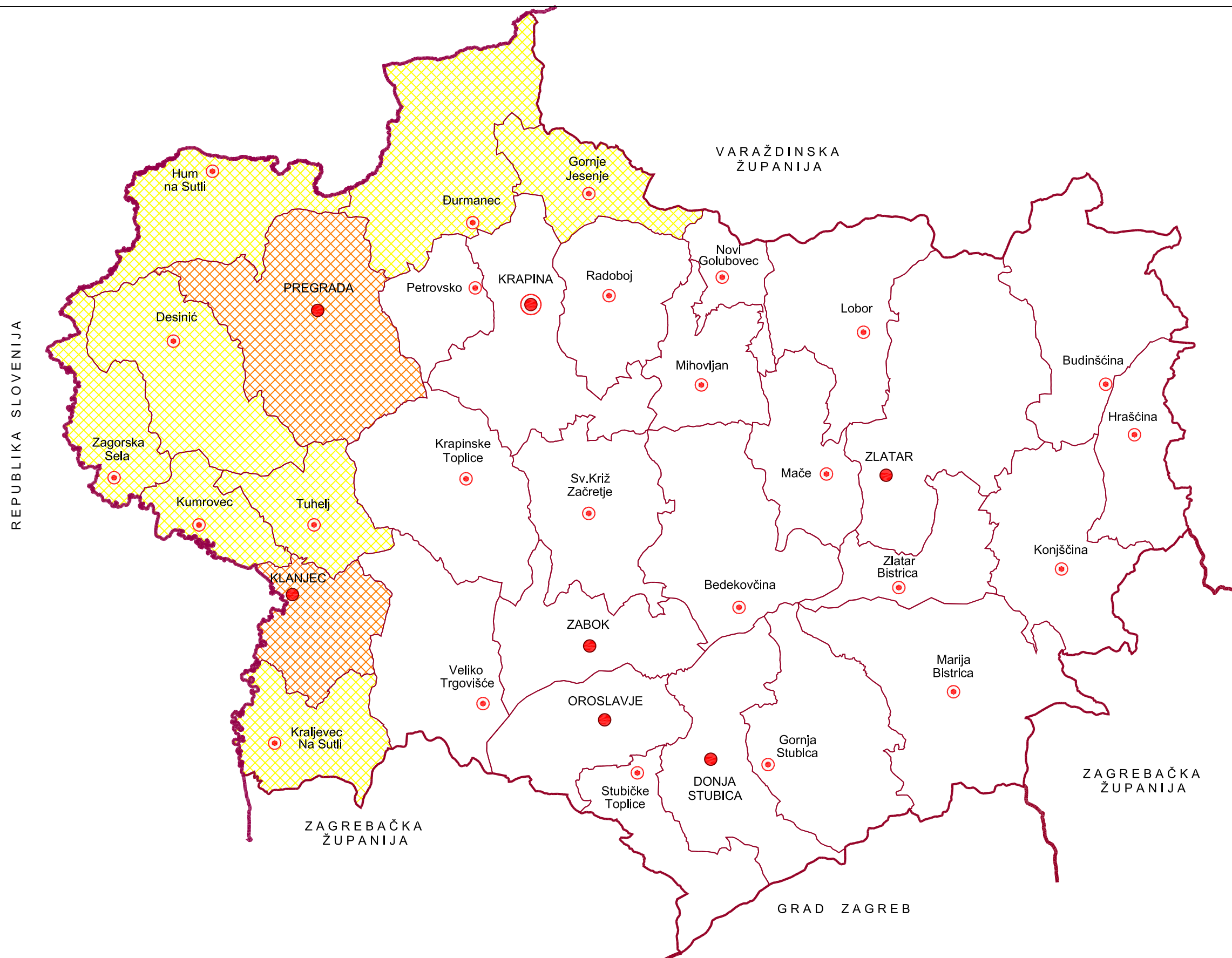
6.1.

POGRANIČNO
PODRUČJE

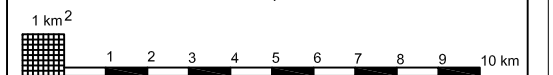
TUMAČ ZNAKOVLJA:

- DRŽAVNA GRANICA
- GRANICA ŽUPANIJE
- GRANICA GRADOVA I OPĆINA

- ŽUPANIJSKO SJEDIŠTE
- GRADSKO SJEDIŠTE
- OPĆINSKO SJEDIŠTE



REPUBLIKA SLOVENIJA

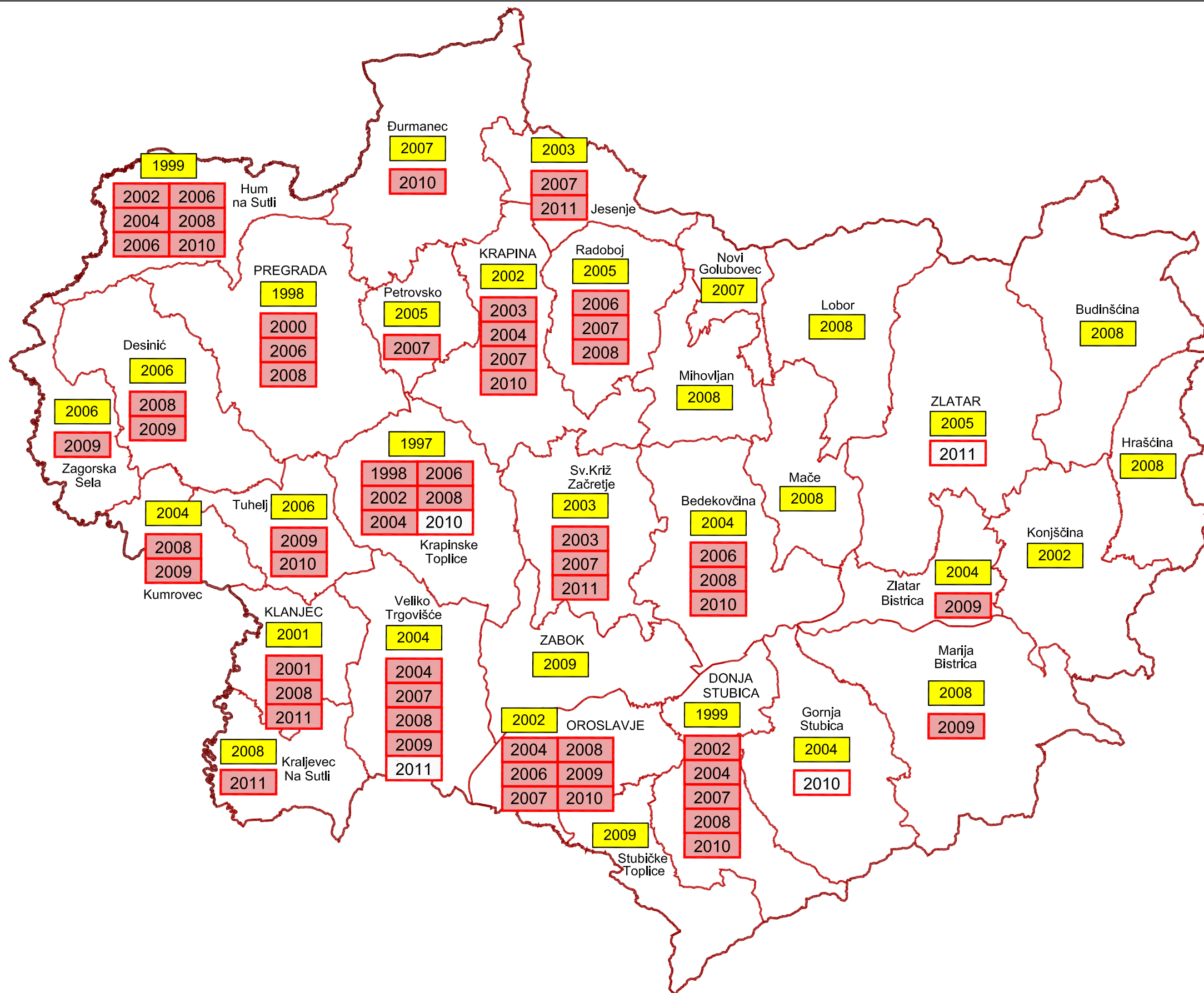
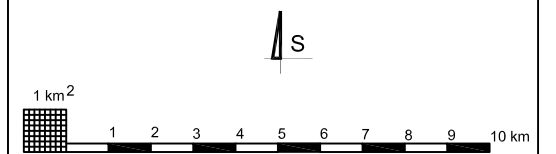


Zavod za prostorno uređenje KŽŽ, 2011.







7.1.

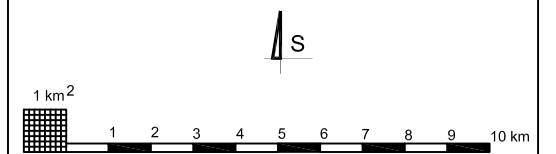
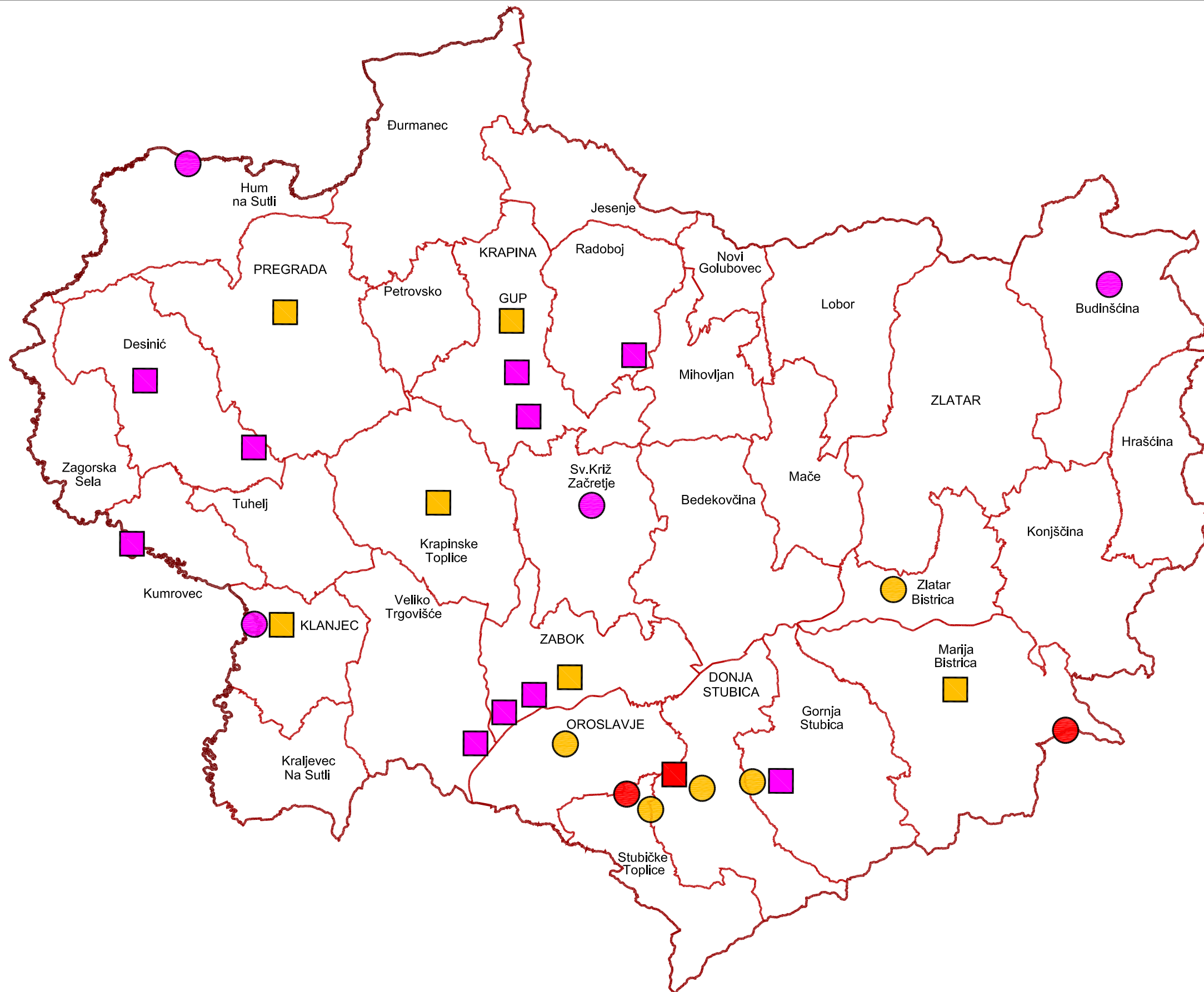
PROSTORNI PLANovi
UREĐENJA

- 2008 PROSTORNI PLAN UREĐENJA (PPU)
- 2009 IZMJENE I DOPUNE PPU (ID)
- 2010 PPU / ID - IZRADA / DONOŠENJE



URBANISTIČKI PLAN
UREĐENJA
DETALJNI PLAN
UREĐENJA

- | UPU | | DPU | |
|---|-------------------------------------|---|--|
|  | NASELJE |  | |
|  | TURISTIČKA
NAMJENA |  | |
|  | PROIZVODNA
I POSLOVNA
NAMJENA |  | |





REPUBLIKA HRVATSKA
KRAPINSKO-ZAGORSKA ŽUPANIJA
Ž U P A N

KLASA: 351-01/11-01/40
URBROJ: 2140/01-02-11-3
Krapina, 27. rujna 2011.

ŽUPANIJSKA SKUPŠTINA

PREDMET: Prijedlog izjave o osiguranju sredstava za upravljanje zaštićenim područjem u kategoriji spomenik prirode - rijetki primjerak drveća «Hrast Galženjak»

Na temelju članka 32. Statuta Krapinsko-zagorske županije («Službeni glasnik Krapinsko-zagorske županije» broj 13/01., 5/06., 11/06.-pročišćeni tekst i 14/09.), **župan Krapinsko-zagorske županije** dana 27. rujna 2011. godine d o n o s i

Z A K L J U Č A K

1. Utvrđuje se Prijedlog izjave o osiguranju sredstava za upravljanje zaštićenim područjem u kategoriji spomenik prirode - rijetki primjerak drveća «Hrast Galženjak».

2. Akt iz toč. 1. ovog Zaključka sastavni je dio istog, te se podnosi Županijskoj skupštini na razmatranje i usvajanje.

3. Za izvjestitelja po toč. 1., a vezano za točku 2. ovog Zaključka zadužuje se Ivan Ištok, ravnatelj Javne ustanove za upravljanje zaštićenim prirodnim vrijednostima na području Krapinsko-zagorske županije.

Ž U P A N
mr. sc. Siniša Hajdaš Dončić

Dostaviti:

1. Županijska skupština,
2. za Zbirku isprava,
3. pismohrana.



**REPUBLIKA HRVATSKA
KRAPINSKO-ZAGORSKA ŽUPANIJA
UPRAVNI ODJEL ZA POSLOVE
ŽUPANA I ŽUPANIJSKE SKUPŠTINE**

KLASA: 351-01/11-01/40
URBROJ: 2140/01-10-11-2
Krapina, 21. rujna 2011.

**n/p župana
n/p Županijske skupštine**

PREDMET: Nacrt prijedloga Izjave o osiguranju sredstava
za upravljanje zaštićenim područjem u kategoriji
spomenik prirode - rijetki primjerak drveća «Hrast Galženjak»

PRAVNI TEMELJ: članak 22. stavak 1. Zakona o zaštiti prirode («Narodne novine» broj 70/05., 139/08. i 57/11.) i članak 17. Statuta Krapinsko-zagorske županije („Službeni glasnik Krapinsko-zagorske županije“ broj 13/01., 5/06., 11/06.-pročišćeni tekst i 14/09.).

NADLEŽNOST ZA DONOŠENJE: Županijska skupština

PREDLAGATELJ: Župan

IZVJESTITELJ: Ivan Ištok, ravnatelj Javne ustanove za upravljanje zaštićenim prirodnim vrijednostima na području Krapinsko-zagorske županije

OBRAZLOŽENJE:

Javna ustanova za upravljanje zaštićenim prirodnim vrijednostima na području Krapinsko-zagorske županije pokrenula je postupak odnosno radnje potrebne za proglašenje hrasta galženjaka koji se nalazi u šumi Kamenjak u Općini Stubičke Toplice zaštićenom prirodnom vrijednošću - zaštićenim područjem u kategoriji spomenik prirode - rijetki primjerak drveća.

Postupak proglašavanja zaštićenih prirodnih vrijednosti uređen je člancima 21. do 24. Zakona o zaštiti prirode. Postupak započinje izradom Stručne podloge od strane Državnog zavoda za zaštitu prirode, a koja Stručna podloga je izrađena i na koju Podlogu je dano pozitivno mišljenje Ministarstva kulture, Uprave za zaštitu prirode. Temeljem Stručne podloge izrađen je Nacrt prijedloga Odluke o proglašenju «Hrasta Galženjaka» spomenikom prirode. Da bi se postupak mogao nastaviti, u skladu s čl. 22. st. 1. Zakona o zaštiti prirode, potrebno je da Županijska skupština donese Izjavu o osiguranju sredstava za upravljanje

spomenikom prirode. Nakon što Županijska skupština donese Izjavu, Župan će utvrditi Prijedlog odluke o proglašenju «Hrasta Galženjaka» spomenikom prirode te će isti, zajedno sa Stručnom podlogom s kartografskim dokumentacijom uputiti na javni uvid, sukladno odredbama Uredbe o postupku javnog uvida kod proglašenja zaštićenog područja («Narodne novine» broj 44/05.). Po završetku postupka javnog uvida, Prijedlog odluke, sa cjelokupnom dokumentacijom dostavlja se Ministarstvu kulture radi dobivanja prethodne suglasnosti. Po dobivanju suglasnosti, Županijska skupština donijeti će Odluku o proglašenju «Hrasta Galženjaka» zaštićenim područjem u kategoriji spomenik prirode - rijetki primjerak drveća.

Slijedom navedenog, u ovome trenutku potrebno je da Županijska skupština donese Izjavu o osiguranju sredstava za upravljanje spomenikom prirode, te se predlaže županu da utvrdi Prijedlog izjave a Županijskoj skupštini da usvoji Prijedlog i donese Izjavu o osiguranju sredstava za upravljanje zaštićenim područjem u kategoriji spomenik prirode - rijetki primjerak drveća «Hrast Galženjak».

POTREBNA FINACIJSKA SREDSTVA: prema tekstu Izjave.

PROČELNICA
Dubravka Sinković

Prilog:

1. Obrazloženje ravnatelja JU,
2. Stručna podloga - Spomenik prirode «Hrast Galženjak»,
3. Nacrt prijedloga Odluke,
4. Prijedlog zaključka župana,
5. Prijedlog izjave.



**USTANOVA ZA UPRAVLJANJE ZAŠTIĆENIM
PRIRODNIM VRIJEDNOSTIM NA PODRUČJU
KRAPINSKO-ZAGORSKE ŽUPANIJE**

Magistratska 1, 49000 Krapina, tel: 049/315-060

KLASA: 351-01/11-01/55

URBROJ: 2140-18-11-2

Krapina, 15. rujna 2011.

KRAPINSKO-ZAGORSKA ŽUPANIJA

**Upravni odjel
za poslove župana i Županijske skupštine**

Predmet: Obrazloženje uz Izjavu o osiguranju sredstava za upravljanje zaštićenim područjem - spomenik prirode rijetki primjerak drveća- „Hrast Galženjak“
- *dostavlja se*

Stablo hrasta Galženjaka nalazi se u južnom dijelu Krapinsko-zagorske županije na području općine Stubičke Toplice, povijesno-poučnoj stazi „Kamenjak“ u istoimenom šumskom predjelu tj. šumi Kamenjak. Prema narodnoj predaji Hrast Galženjak star je više od 400 godina i uz Gupčevu lipu koja se nalazi u obližnjoj Gornjoj Stubici, svjedok je burnih događaja s kraja XVI stoljeća.

Stablo hrasta kitnjaka poznatijeg kao hrast „Galženjak“ bilo je zaštićeno rješenjem Zavoda za zaštitu prirode Socijalističke Republike Hrvatske broj: 41/1-1965., od 18. siječnja 1965. godine. Temeljem članaka 36., 40. i 50. Zakona o zaštiti prirode (NN 19/60) te članaka 1., 3., 8. i 11. Pravilnika o registraciji zaštićenih objekata prirode hrast „Galženjak“ u šumi Kamenjak kod Stubičkih Toplica zaštićen je kao memorijalni prirodni spomenik i upisan u Registar zaštićenih objekata prirode pod registarskim brojem 175. Stupanjem na snagu Zakona o zaštiti prirode 1976. godine (NN br. 54/76, 41/83 i 47/86) ukida se kategorija memorijalnog prirodnog spomenika. Sukladno članku 90. istog zakona, do tada utvrđeni i proglašeni memorijalni prirodni spomenici smatraju se, ovisno o svojim obilježjima, spomen-područjima ili spomen-objektima.

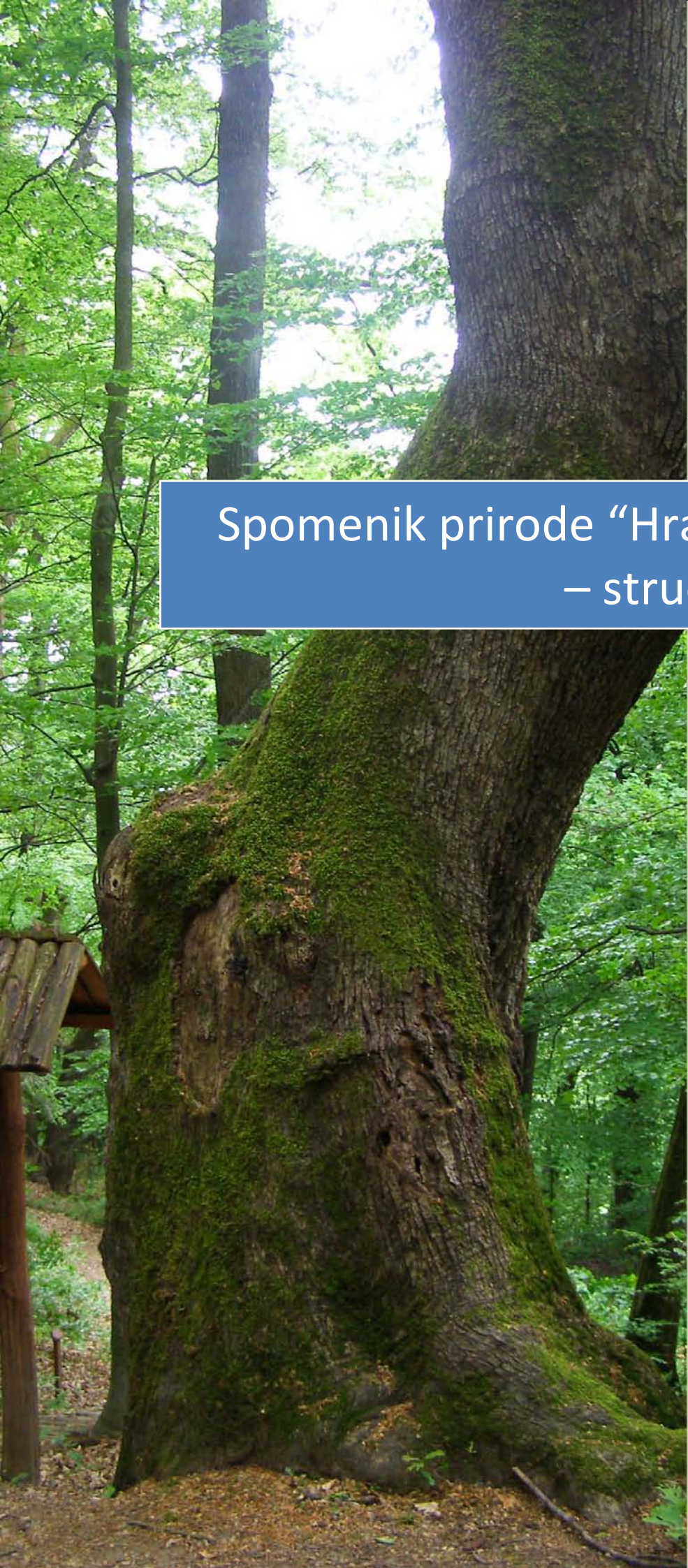
Kako bi se osigurao nastavak zaštite hrasta Galženjaka sukladno važećem zakonu, Javna ustanova za upravljanje zaštićenim prirodnim vrijednostima na području Krapinsko zagorske županije zatražila je od Državnog zavoda za zaštitu prirode izradu stručnu podloge za zaštitu hrasta „Galženjaka“, u općini Stubičke Toplice (Klasa:351-01/07-01/55, Ubroj:2140-18-09-1 od 13. 06. 2011.).

Zaštita u kategoriji spomenika prirode imati će pozitivne posljedice na lokalno stanovništvo jer će osigurati očuvanje kulturno-povijesne baštine kraja i razvoj turističke ponude Stubičkih Toplica, doprinijeti njegovoj promidžbi i učvrstiti postojeće edukacijsko i turističko korištenje ovoga prostora.

Sukladno Članku 22. Zakona o zaštiti prirode, o prijedlogu za proglašenje zaštićenog područja izvješćuje se javnost, što podrazumijeva uvid u predloženi akt o proglašenju te Stručnu podlogu. Sastavni dio akta je i predložena **Izjava o osiguranju sredstava za upravljanje zaštićenim područjem.**

Osigurana sredstva će se koristiti za provođenje mjera njege i sanacije te upravljanje zaštićenom prirodnom vrijednosti, spomenikom prirode „Hrast Galženjak“.

RAVNATELJ
Ivan Ištok dipl.ing.



Spomenik prirode “Hrast Galženjak”
– stručna podloga –



Državni zavod
za zaštitu prirode



JAVNA USTANOVA ZA UPRAVLJANJE
ZAŠTIĆENIM PRIRODNIH VRIJEDNOSTIMA NA
PODRUČJU KRAPINSKO-ZAGORSKE ŽUPANIJE



Državni zavod
za zaštitu prirode



Spomenik prirode “Hrast Galženjak”

Stručna podloga za zaštitu

Izrada:

Dijana Klasić, Javna ustanova za upravljanje zaštićenim prirodnim vrijednostima na području Krapinsko-zagorske županije
Goran Krivanek, Državni zavod za zaštitu prirode

Fotografije:

Arhiv Javne ustanove za upravljanje zaštićenim prirodnim vrijednostima na području Krapinsko-zagorske županije

Karte:

Goran Krivanek, Državni zavod za zaštitu prirode

Davorin Marković, ravnatelj

Zagreb, kolovoz 2011. g.

Sadržaj

1.	UVOD	2
2.	OPIS I VALORIZACIJA PODRUČJA	5
2.1	Smještaj	5
2.2	Povijest naselja Stubičke Toplice	6
2.3	Područje povijesno-poučne staze Kamenjak- Stubičke Toplice	6
2.4	Hrast Galženjak	7
2.4.1	Stanje	8
3.	ZAŠTITA I UPRAVLJANJE	9
3.1	Zaštita	9
3.2	Upravljanje	9
3.3	Posljedice	10
3.4	Smjernice za upravljanje	10
4.	PRILOZI	11
5.	LITERATURA	11

1. UVOD

Javna ustanova za upravljanje zaštićenim prirodnim vrijednostima na području Krapinsko zagorske županije zatražila je od Državnog zavoda za zaštitu prirode izradu stručnu podlogu za zaštitu hrasta „Galženjaka“, u općini Stubičke Toplice (Klasa:351-01/07-01/55, Urbroj:2140-18-09-1 od 13. 06. 2011.). Stablo hrasta kitnjaka poznatijeg kao hrast „Galženjak“ bilo je zaštićeno rješenjem Zavoda za zaštitu prirode Socijalističke Republike Hrvatske broj: 41/1-1965., od 18. siječnja 1965. godine. Temeljem članaka 36., 40. i 50. Zakona o zaštiti prirode (NN 19/60) te članaka 1., 3., 8. i 11. Pravilnika o registraciji zaštićenih objekata prirode hrast „Galženjak“ u šumi Kamenjak kod Stubičkih Toplica zaštićen je kao memorijalni prirodni spomenik i upisan u Registar zaštićenih objekata prirode pod registarskim brojem 175. Stupanjem na snagu Zakona o zaštiti prirode 1976. godine (NN br. 54/76, 41/83 i 47/86) ukida se kategorija memorijalnog prirodnog spomenika. Sukladno članku 90. istog zakona, do tada utvrđeni i proglašeni memorijalni prirodni spomenici smatraju se, ovisno o svojim obilježjima, spomen-područjima ili spomen-objektima. Kategorija spomen-područje i spomen-objekt definirana je člankom 25., a proglašenje spomen-područja i spomen-objekta odredbama članka 27. istog zakona. Stupanjem na snagu Zakona o spomen-obilježavanju povijesnih događaja i ličnosti (NN br. 48/88) prestaje važiti članak 25. Zakona o zaštiti prirode (NN br. 54/76, 41/83 i 47/86) kao i odgovarajuće odredbe članka 27. istog zakona. Tim ja zakonom prestala zaštita hrasta „Galženjaka“ sukladno Zakonu o zaštiti prirode.

Stručna podloga za zaštitu izrađena je na temelju dokumentacije koju je dostavila Javna ustanova za upravljanje zaštićenim prirodnim vrijednostima na području Krapinsko-zagorske županije i stručnom valorizacijom na terenu. Terenski obilazak lokaliteta obavili su djelatnici Javne ustanove za upravljanje zaštićenim prirodnim vrijednostima na području Krapinsko-zagorske županije u periodu od ožujka do lipnja 2011. godine.

Stručna podloga izrađena je prema Zakonu o zaštiti prirode (N.N. 70/05, 139/08 i 57/11) koji člankom 22. propisuje da: «Stručna podloga ... sadrži detaljni opis obilježja i vrijednosti područja koje se zaštićuje, ocjenu stanja toga područja, posljedice koje će donošenjem akta o proglašenju proisteći, posebno s obzirom na vlasnička prava i zatečene gospodarske djelatnosti, te ocjenu i izvore potrebnih sredstava za provođenje akta o proglašenju zaštićenog područja.»

Ovom stručnom podlogom predlaže se zaštita stabla hrasta kitnjaka „Galženjaka“ u kategoriji spomenik prirode, rijetki primjerak drveća. Stručna podloga se dostavlja Javnoj ustanovi za upravljanje zaštićenim prirodnim vrijednostima na području Krapinsko-zagorske županije radi daljnjeg postupka zaštite.

OPĆI PODACI

Naziv područja: Hrast Galženjak

Kategorija zaštite: Spomenik prirode – rijetki primjerak drveća

IUCN kategorija: III – prirodni spomenik ili obilježje

Tip lokaliteta: točkasti lokalitet


Površina čestice na kojoj se nalazi hrast: 35 265 m²

Županija: Krapinsko-zagorska

Općina: Stubičke Toplice

Katastarska općina: Andraševac, na k.č. br. 446 (35 265 m²)

Opis granice/kordinate stabla: stablo Hrasta Galženjaka nalazi se na koordinatama:
x 5573436,58; y 5093147,45 (Gauß-Krüger koordinatni sustav, Transverse Mercator projekcija na Bessel 1841 elipsoidu i Hermannskogel map datumu)



Slika 1: Hrast "Galženjak", Arhiva JU Krapinsko-zagorske županije

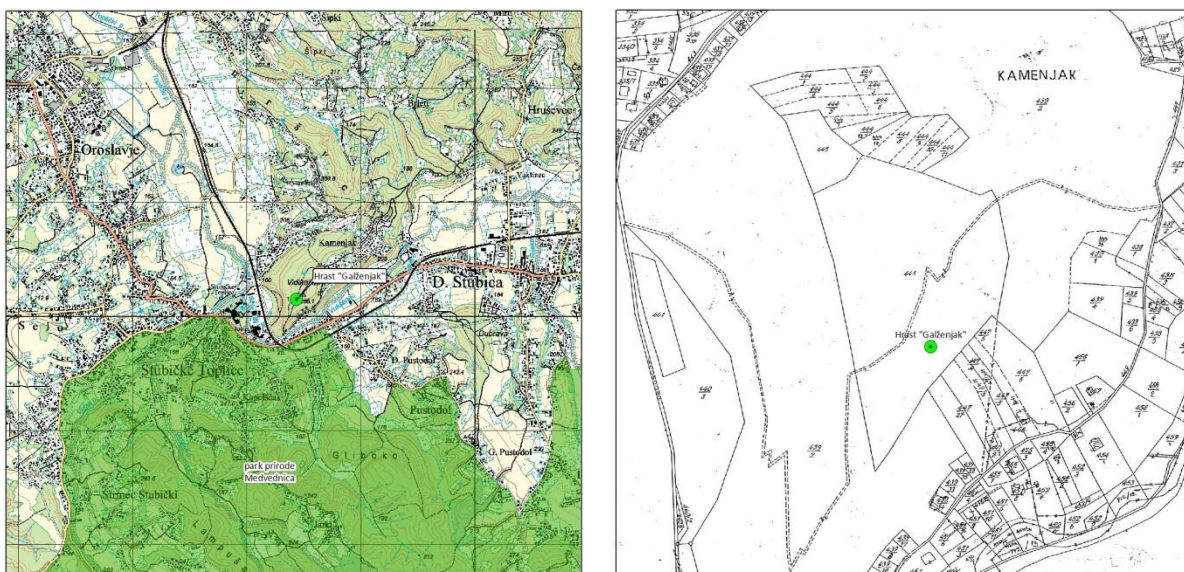
Opis granice

Hrast „Galženjak“ nalazi se na koordinatama x 5573436,58; y 5093147,45 (Gauß-Krüger koordinatni sustav, Transverse Mercator projekcija na Bessel 1841 elipsoidu i Hermannskogel map datumu) tj. na katastarskoj čestici br. 446 u katastarskoj općini Andraševac (površina k.č. 446 prema <http://www.katastar.hr> iznosi 35 265 m²).

2. OPIS I VALORIZACIJA PODRUČJA

2.1 Smještaj

Stablo hrasta Galženjaka nalazi se u južnom dijelu Krapinsko-zagorske županije na području općine Stubičke Toplice i to na k.č.br. 446, k.o. Andraševac i povijesno-poučnoj stazi „Kamenjak“ u istoimenom šumskom predjelu tj. šumi Kamenjak unutar odjela/odsjeka 11b gospodarske jedinice „Stubičko podgorje“ šumarije Donja Stubica. Sama gospodarska jedinica „Stubičko podgorje“ smještena je u sjeverozapadnom dijelu Republike Hrvatske, te u jugoistočnom dijelu Hrvatskog Zagorja, a manjim dijelom se nalazi u Parku prirode Medvednica. Gospodarska jedinica se nalazi na području Krapinsko-zagorske i Zagrebačke županije, odnosno na području općina Jakovlje, Oroslavlje, Stubičke Toplice, Donja Stubica, Gornja Stubica, Marija Bistrica i Sveti Ivan Zelina. Relativna visinska razlika terena na kojem se prostiru ove šume iznosi 362 m.n.v. Gospodarsku jedinicu čine 52 međusobno odvojena, te više ili manje udaljena samostalna šumska predjela, smještena između privatnih šuma i poljoprivrednog zemljišta.



Slika 2: Smještaj Hrasta "Galženjaka" na podlozi TK i kopiji katastarskog plana k.o. Andraševac

G.j. „Stubičko podgorje“ podjeljena je na 28 odjela, označenih brojevima od 1-13 i od 15-29. Navedenih 28 odjela dijele se na, ukupno 161 odsjek, prosječne površine 5,84 ha. (<http://zagreb.hrsume.hr/contents/ustroj/gj/gj.asp?vp=opis&id=318>)

Klima stubičkog područja je po tipu kontinentalno-humidna, a prosječna relativna vlaga je 75 – 80 %. Siječanjski prosjek temperature zraka kreće se između $-1,2^{\circ}\text{C}$ i $1,4^{\circ}\text{C}$, dok je srednja temperatura srpnja oko 20°C . Godišnji prosjek oborina kreće se od 950 – 1100 mm. Vjetrovi su pretežno lokalnog značaja i češće se javljaju u smjeru od juga prema sjeveru i obratno. U podnožju brda Kamenjak prevladavaju aluvijalna tla zbog blizine potoka Topličine, odnosno tla s visokim nivoom podzemne vode. U višim predjelima prisutna je laporasta podloga i meki vapnenci, a na strmim padinama, tla su pjeskovito ilovasta.

Na jugozapadnoj ekspoziciji šume Kamenjak, u području Povijesno-poučne staze Kamenjak, prisutne su dvije šumske zajednice: šuma hrasta lužnjaka i običnog graba (*Carpino betuli-Quercetum roboris "typicum"* Rauš 1969) i šuma hrasta kitnjaka i običnog graba (*Epimedio-Carpinetum betuli* (Ht. 1938) Borhidi 1963).

Do samog stabla hrasta Galženjaka vodi nas Povijesno-poučna staza smještena na jugozapadnoj ekspoziciji šume Kamenjak, dužine 1200 m, s visinskom razlikom od 105 m. To je obnovljena šetnica koja datira još od 1914. godine, a posjetitelju pruža susret s bogatim i raznolikim biljnim i životinjskim vrstama ovog područja. Za predah, potpuni doživljaj netaknute prirode i mira, uz stazu su postavljena odmorišta odnosno drvene klupe i stolići.

Višestoljetno stablo hrasta kitnjaka (*Quercus petraea* (Mattuschka) Liebl.) ili poznatijeg pod imenom hrast „Galženjak“ koji se nalazi na kraju Povijesno-poučne staze „Kamenjak“, bilo je zaštićeno kao memorijalni spomenik prirode 1965. godine zbog svoje povijesne i prirodne vrijednosti. Iako trenutno ne uživa status zaštite sukladno Zakonu o zaštiti prirode, o očuvanju ovog vrijednog spomenika prirode brine se Općina Stubičke Toplice u suradnji s Javnom ustanovom za upravljanje zaštićenim prirodnim vrijednostima Krapinsko-zagorske županije koja provodi stručni nadzor, potrebne mjere očuvanja i nužne zahvate na stablu.

2.2 Povijest naselja Stubičke Toplice

Općina Stubičke Toplice smještena je podno sjevernih obronaka Medvednice i prostire se na površini od 27 km². Obuhvaća četiri naselja: Stubičke Toplice, Strmec Stubički, Pila i Sljeme. Općina graniči s gradovima Donja Stubica, Oroslavje i Zagreb te općinom Jakovlje. Broji 2814 stanovnika (Prvi rezultati popisa 2011. po naseljima, <http://www.dzs.hr>). Oko 80 % područja općine nalazi se u Parku prirode Medvednica. Pored mnogih prirodnih vrijednosti ovog područja ističe se i stablo hrasta kitnjaka tj. hrast „Galženjak“.

Prema usmenoj predaji na hrastu „Galženjaku“ vješani su pobunjeni kmetovi u velikoj Seljačkoj buni 1573. godine. Danas stablo hrasta „Galženjaka“ unatoč starosti i oštećenjima, još uvijek odolijeva zubu vremena te predstavlja živi spomenik prošlih vremena ovih područja. Kao spomen lokalitet prvi put je označen 1961. godine (Pionirski Odred Matija Gubec iz Gornje Stubice), prigodom uređenja planinarske staze (Željeznička stanica – hrast „Galženjak“ – vrh – Švrčina špiljica) inicijativom pok. Tomislava Stunića, tadašnjeg predsjednika i osnivača Planinarskog društva Stubičan. (<http://www.onecroatia.info>).

2.3 Područje povijesno-poučne staze Kamenjak- Stubičke Toplice

Brdo i istoimena šuma Kamenjak nalazi se u Stubičkim Toplicama, iznad kupališta, podno sjevernih obronaka Medvednice, u južnom dijelu zagorskog bazena.

Trasa današnje Povijesno-poučne staze, obnovljena je šetnica namijenjena gostima tadašnjeg Kupališnog lječilišta, a datira iz 1914. godine. Uz odmorišta s klupama i stolovima uz stazu, u blizini hrasta Galženjaka nalazilo se raspelo – Kamenjačka pobožnost. Od tog mjesta nadalje bila je uređena planinarska staza koja je vodila prema vrhu i drvenom zdanju vidikovca, nedaleko imanja starosjedilaca Vrančića. Otuda se pružao pogled na Donju Stubicu, stubičku kotlinu i sjeverne obronke Medvednice.



Slika 3: Informativna tabla na početku Povijesno-poučne staze Kamenjak, <http://onecroatia.info>



Slika 4: Detalj sa staze, <http://www.stubicketoplice.hr>

Nažalost, vidikovac je uništen u požaru 1958. godine i na toj lokaciji nije nikad više obnovljen.

Označena planinarska staza s tog se mjesta spuštala do geomorfološke zanimljivosti Švrčine špilje, raspukline u dnu vapnenačke stijene, pod strminom jugozapadnog dijela Kamenjaka. Sredinom prošlog stoljeća izgradnja kuća za odmor na ovoj atraktivnoj lokaciji, presjekla je trasu prvotne staze i pristup ovoj prirodnoj znamenitosti.

(<http://www.stubicketoplice.hr>)

2.4 Hrast Galženjak

Prema narodnoj predaji Hrast Galženjak star je više od 400 godina (prema procjeni iz Dijagnostičke studije starost mu je oko 350 godina, (STABLOSAN d.o.o., 2008)) i uz Gupčevu lipu koja se nalazi u obližnjoj Gornjoj Stubici, svjedok je burnih događaja s kraja XVI stoljeća. Za razliku od Gupčeve lipe kod koje su se seljaci okupljali i razgovarali, hrast Galženjak svjedoči o tužnim događajima. Na njega su, prema narodnoj predaji vješani zarobljeni puntari, nakon bitke kod Stubičkih Toplica 09. veljače 1573. godine, kojom je u krvi okončana velika Seljačka buna pod vodstvom Matije Gupca.

2.4.1 Stanje

Stablo hrasta „Galženjaka“ ima fototropno razvijenu krošnju. Baza tj. početak krošnje smješten je vrlo nisko, a tvorila su je tri kodominantna deblca. Jedno od njih je prije nekoliko desetljeća odlomljeno, što je prouzročilo razvoj duboke decentralne truleži.

Ovom cca. 350 godina starom stablu hrasta kitnjaka je pred nekoliko desetljeća, najvjerojatnije udarom vjetra, odlomljeno jedno deblce (jača grana), u kojem je uznapredovala trulež. Nakon toga trulež se proširila i u unutrašnjost debla u njegovom centralnom dijelu, što je uzrokovalo današnje loše stanje cijelog stabla. Pregledom stabla i mjerenjem rezistografom, ustanovljeno je da je cijelo deblo zahvaćeno s truleži i da je preostala nosiva stjenka debla tek 2 – 8 cm debljine. Ukupnu negativnu statičku stabilnost



Slika 5: Sanacija hrasta „Galženjaka“, Arhiva JU Krapinsko-zagorske županije

stabla pogoršavaju uzdužne pukotine, jednostrani otvor na deblu i uočljivo otklonjen vrh debla na prijelazu u krošnju, tako da je značajno smanjena ili uopće ne postoji torzijska otpornost stabla. Tako ekstremno reducirana nosiva stjenka debla u spletu s navedenim lošim karakteristikama stabla i pri potpuno mirnom vremenu, bez utjecaja vjetra može dovesti do kolapsa strukture debla tj. do njegova urušavanja. Stoga postoji realna opasnost za posjetitelje u neposrednom okolišu stabla.

S obzirom na povijesni značaj ovog stabla potrebno je poduzeti određene mjere kako bi se produžio životni vijek samog stabla, a istovremeno osigurala sigurnost posjetitelja. U Dijagnostičkoj studiji br. 080101 koju je izradila tvrtka STABLOSAN d.o.o. iz Velike Gorice 2008. g. predložene su dvije moguće varijante sanacije ovog stabla.

U prvoj varijanti predlaže se odstranjivanje krošnje stabla i smanjenje ukupne visine stabla na 6 – 8 m, što bi povećalo statičku stabilnost stabla i

produjilo njegov opstanak. Kako bi se osigurala sigurnost posjetitelja predloženo je da se spriječi pristup posjetiteljima unutar zone mogućeg pada stabla ili dijelova stabla na način da se taj prostor ogradi nekom vrstom ograde. Postojeću info-tablu koja se nalazi unutar zone mogućeg pada stabla, bilo bi potrebno premjestiti sa sadašnjeg mjesta izvan te zone, odnosno izvan buduće ograde. Isto tako bilo bi potrebno ukloniti i postojeće stepenice, koje sada vode prema stablu i info-tabli.

Alternativa ovom prvom prijedlogu bila bi orezivanje krošnje stabla hrasta kako bi se reducirala njegova visina na 12 – 13 m. U ovom slučaju stabilnost stabla direktno je uvjetovana brzinom napredovanja truleži unutar debla. Kako bi se osiguralo područje oko stabla, a i samo stablo bilo bi potrebno izgraditi umjetnu konstrukciju koja bi podupirala preostali dio stabla hrasta „Galženjaka“.

Javna ustanova za upravljanje zaštićenim prirodnim vrijednostima na području Krapinsko-zagorske županije već je 2008. g. izvršila sanaciju stabla sukladno preporukama iz

Dijagnostičke studije. I nadalje je potrebno osigurati redovne kontrole stabla i poduzeti sve mjere potrebne za sigurnost i zaštitu posjetitelja ali i očuvanja samog stabla.

3. ZAŠTITA I UPRAVLJANJE

3.1 Zaštita

S obzirom na iznimnu starost i kulturno-povijesnu vrijednost hrasta „Galženjaka“ predlaže se njegova zaštita sukladno Zakonu o zaštiti prirode (NN 70/05, 139/08 i 57/11) čl. 15. u kategoriji spomenika prirode – rijetki primjerak drveća.

Spomenik prirode

Članak 15.

(1) Spomenik prirode je pojedinačni neizmijenjeni dio ili skupina dijelova žive ili nežive prirode, koji ima ekološku, znanstvenu, estetsku ili odgojno-obrazovnu vrijednost.

(2) Spomenik prirode može biti geološki (paleontološki, mineraloški, hidrogeološki, strukturno-geološki, naftno-geološki, sedimentološki i dr.); geomorfološki (špilja, jama, soliterna stijena i dr.), hidrološki (vodotok, slap, jezero i dr.), botanički (rijetki ili lokacijom značajni primjerak biljnog svijeta i dr.), prostorno mali botanički i zoološki lokalitet i drugo.

(3) Na spomeniku prirode i u njegovoj neposrednoj blizini koja čini sastavni dio zaštićenog područja nisu dopuštene radnje koje ugrožavaju njegova obilježja i vrijednosti.

Prema članku 21. Zakona o zaštiti prirode (NN 70/05, 139/08 i 57/11), spomenik prirode proglašava županijska skupština, uz prethodnu suglasnost Ministarstva nadležnog za poslove zaštite prirode. Prethodno je, u sjedištu Općine Stubičke Toplice i Krapinsko-zagorskoj županiji potrebno provesti javni uvid u akt o proglašenju i pripadajuću dokumentaciju.

3.2 Upravljanje

Prema Zakonu o zaštiti prirode, spomenikom prirode upravlja županijska Javna ustanova za upravljanje zaštićenim prirodnim vrijednostima. Na području Krapinsko-zagorske županije djeluje Javna ustanova za upravljanje zaštićenim prirodnim vrijednostima na području Krapinsko-zagorske županije, osnovana 2005. godine.

Međutim člankom 131. Zakona o zaštiti prirode (NN 70/05, 139/08 i 57/11) koji propisuje slijedeće: «Skrb o prirodnoj vrijednosti u zaštićenom području može se povjeriti vlasniku ili nositelju prava na nekretnini sklapanjem ugovora kojim se uređuju međusobna prava i obveze između javne ustanove koja upravlja zaštićenom prirodnom vrijednosti i vlasnika, odnosno ovlaštenika prava na nekretnini.», postoji mogućnost da se određene aktivnosti upravljanja i zaštite povjere fizičkoj ili pravnoj osobi.

3.3 Posljedice

Pretpostavlja se da će zaštita u kategoriji spomenika prirode imati pozitivne posljedice na lokalno stanovništvo jer će osigurati očuvanje kulturno-povijesne baštine kraja i razvoj turističke ponude Stubičkih Toplica, doprinijeti njegovoj promidžbi i otvoriti nove mogućnosti edukacijskog i turističkog korištenja ovoga prostora. U zaštitu neće trebati ulagati značajnija sredstva, a ne predviđaju se niti značajnija ograničenja u korištenju prostora u odnosu na postojeće stanje. Eventualni troškovi vezani su uz sanaciju i prihranu stabla te označavanje i izradu edukativnih sadržaja (interpretacijske table).

Stablo hrasta „Galženjaka“ koje je predviđeno za zaštitu nalazi se na k.č.br. 446 K.o. Andraševac koja je u vlasništvu Republike Hrvatske (<http://e-izvadak.pravosudje.hr/detalji-uloska.htm?ulozakId=2179100012&sudId=12>). Radi se o prostoru na kojem se nalazi tematsko-poučna staza, stoga zaštita stabla hrasta Galženjaka neće imati nikakve negativne posljedice. Štoviše, obzirom da je stablo već uživalo zaštitu, nova zaštita će još više pridonijeti kvaliteti gospodarskih aktivnosti, posebno turističkih.

Javna ustanova za upravljanje zaštićenim prirodnim vrijednostima na području Krapinsko-zagorske županije treba poticati i promicati ovaj spomenik prirode kao prirodnu rijetkost ali i turističku destinaciju uz primjerene edukacijske sadržaje.

Proglašenje hrasta Galženjaka spomenikom prirode, omogućit će razvitak i obogatiti turističku ponudu općine u skladu sa ciljevima zaštite prirode.

3.4 Smjernice za upravljanje

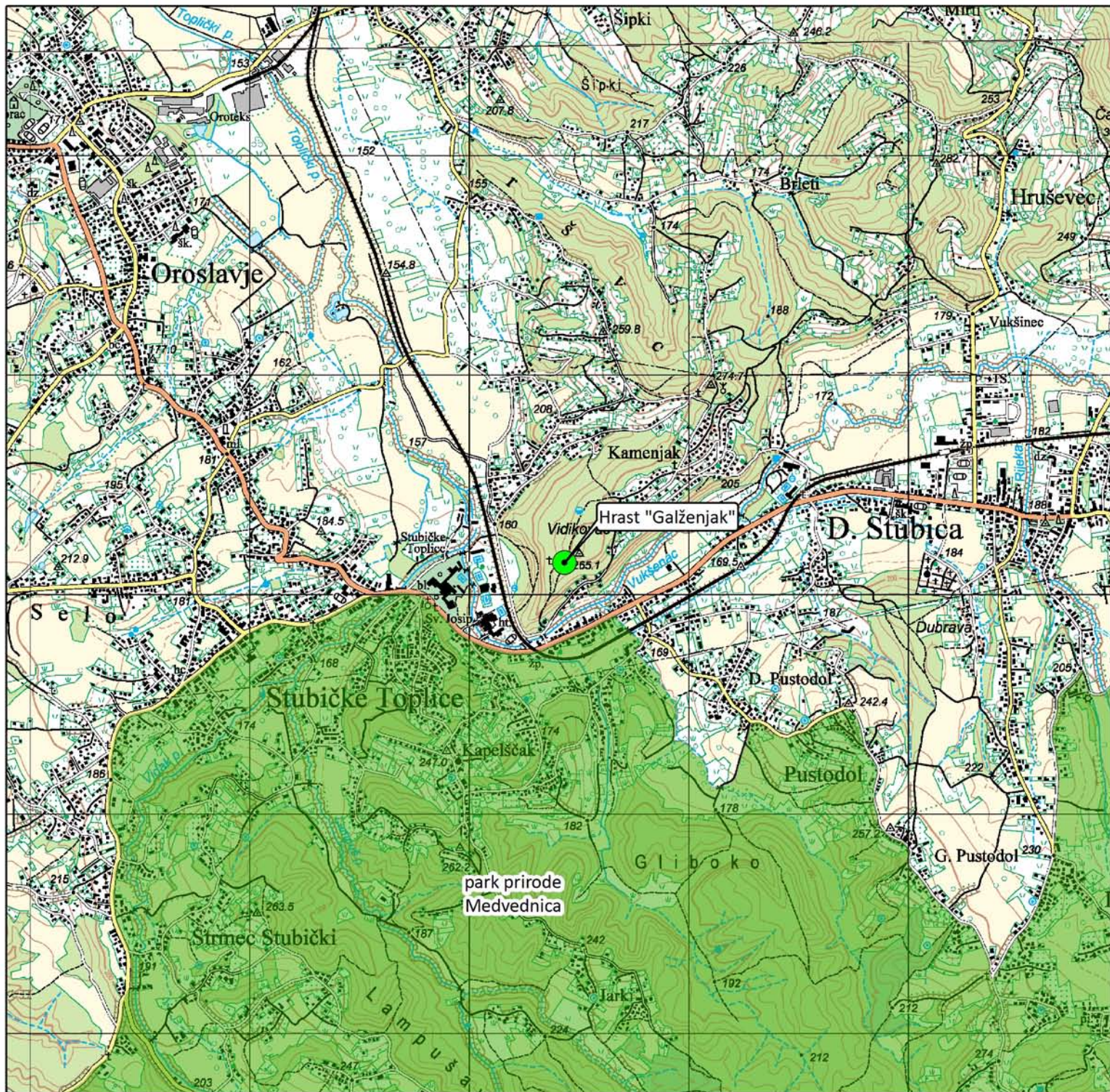
Obzirom da su mjere sanacije, predložene Dijagnostičkom studijom, već izvršene 2008. godine, ostaje dalje kontinuirano provoditi iste mjere u skladu sa preporukom studije. Smatramo da će provođenje mjera sanacije dugoročno produžiti životni vijek stabla, te smanjiti mogućnost vjetrolova ili nekih drugih negativnih posljedica.

4. PRILOZI


1. Pregledna karta na podlozi TK 1:25000, u mjerilu 1:25000
2. Smještaj hrasta Galženjaka na kopiji katastarskog plana, u mjerilu 1:2880

5. LITERATURA

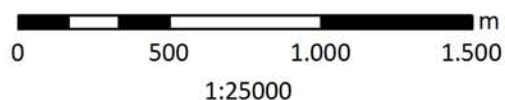
1. Arhiva podataka turističke zajednice Stubičke Toplice
2. Državna uprava za zaštitu prirode i okoliša (1999.): Pregled stanja biološke i krajobrazne raznolikosti Hrvatske sa strategijom i akcijskim planovima zaštite, Zagreb.
3. F. Ledić (1969., 1970.): Mitologija Slavena: tragom kultova i vjerovanja starih Slavena, Knjiga 1, Knjiga 2, Vlastita naklada, Zagreb.
4. <http://e-izvadak.pravosudje.hr>
5. <http://onecroatia.info>
6. <http://www.dzs.hr>
7. <http://www.katastar.hr>
8. <http://www.stubicketoplice.hr>
9. Izvod iz katastarskog plana, Državna geodetska uprava, Područni ured za katastar Krapina, Ispostava Donja Stubica, 2006.
10. STABLOSAN d.o.o. (2008). Dijagnostička dokumentacija br. 080101 - Hrast Galženjak. Velika Gorica: Stablosan d.o.o.
11. Zakon o zaštiti prirode (NN 70/05, 139/08, 57/11)



Smještaj hrasta "Galženjaka"

 Hrast "Galženjak"

 Park prirode Medvednica



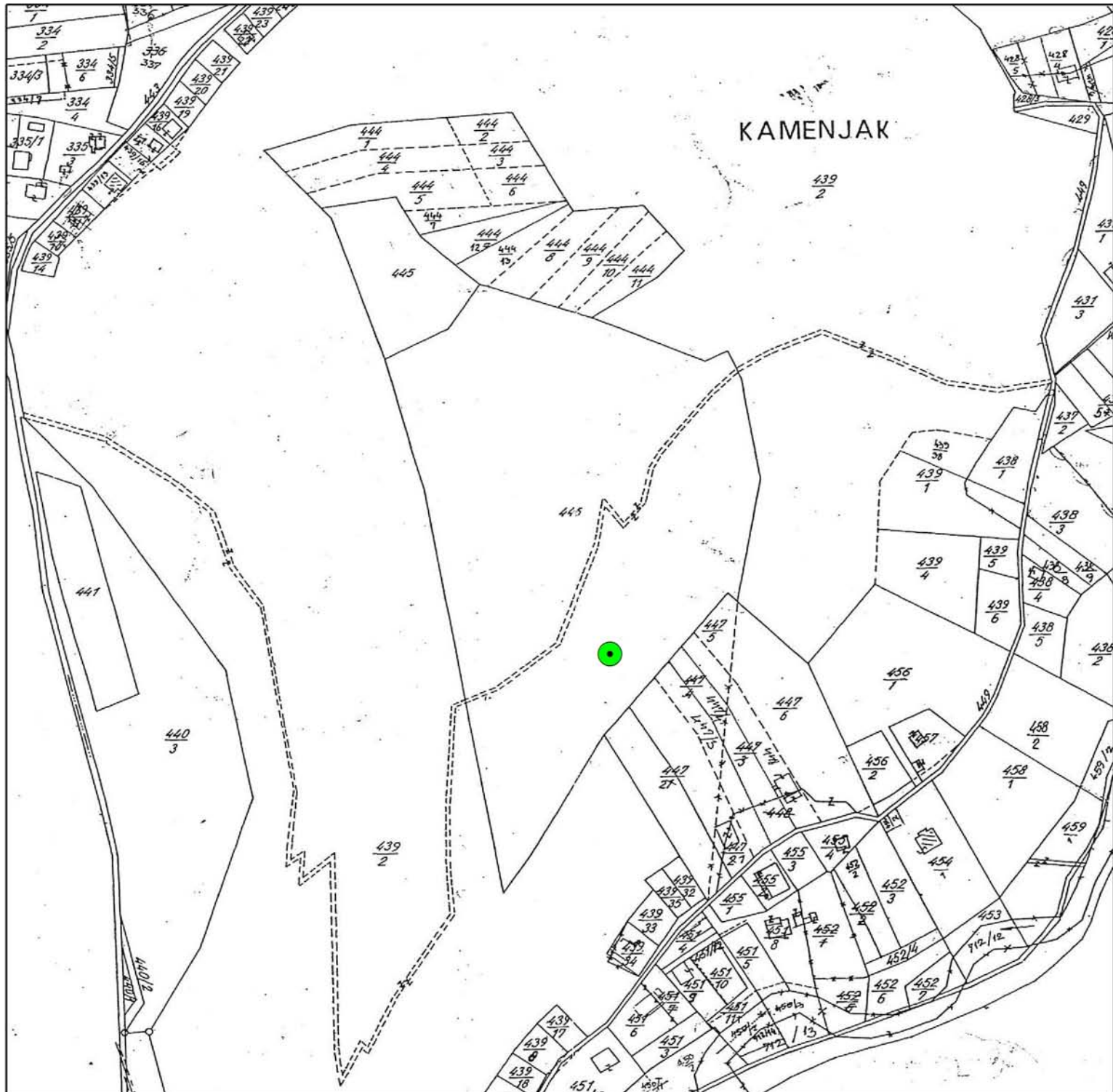
RAVNATELJ

U Zagrebu, 31. kolovoza 2011.g.


Izvor:
TK 1:25000, Državna geodetska uprava, 2010.

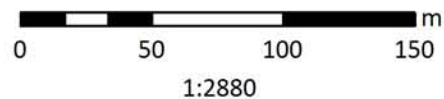
Davorin Marković

 Državni zavod
za zaštitu prirode



Smještaj hrasta "Galženjaka" na podlozi katastarskog plana

 Hrast "Galženjak"



RAVNETELJ

U Zagrebu, 31. kolovoza 2011.g.

Izvor:
Kopija katastarskog plana, 2006.

Davorin Marković

 Državni zavod
za zaštitu prirode



**REPUBLIKA HRVATSKA
KRAPINSKO-ZAGORSKA ŽUPANIJA
ŽUPANIJSKA SKUPŠTINA**

KLASA: 351-01/11-01/40
URBROJ: 2140/01-01-11-
Krapina, _____.

- PRIJEDLOG -

Na temelju članka 21. stavka 3. Zakona o zaštiti prirode («Narodne novine» broj 70/05., 139/08. i 57/11.) i članka 17 Statuta Krapinsko-zagorske županije («Službeni glasnik Krapinsko-zagorske županije» broj 4/02., 5/06., 11/06.-pročišćeni tekst i 14/09.), uz suglasnost Ministarstva kulture, KLASA: _____ URBROJ: _____ od _____ godine, Županijska skupština Krapinsko-zagorske županije na ____ sjednici održanoj dana _____ godine donijela je

**ODLUKU
o proglašenju «Hrasta Galženjaka»
spomenikom prirode - rijetki primjerak drveća**

Članak 1.

Ovom se Odlukom proglašava zaštićenim područjem u kategoriji spomenik prirode-rijetki primjerak drveća, stablo «Hrasta Galženjaka» koje se nalazi u Općini Stubičke Toplice, na k.č.br. 446 k.o. Andraševac, površine 35 265 m² (u naravi: šuma Kamenjak).

Članak 2.

Prostorna pozicija spomenika prirode određena je koordinatama xy prikazanim u tablici:

Koordinate referentnih točaka (Gauß-Krüger koordinatni sustav, Transverse Mercator projekcija na Bassel 1841 elipsoidu i Hermannskogel map datumu)

Referentna točka	X	Y
T1	5573436,58	5093147,45

Članak 3.

Prostorna pozicija spomenika prirode ucrtana je na kartografskom prikazu u mjerilu 1:25 000 u analognom i digitalnom obliku, koji prikaz se nalazi u prilogu ove Odluke i čini njezin sastavni dio.

Po jedan primjerak kartografskog prikaza, u analognom i digitalnom obliku, čuva se u Krapinsko-zagorskoj županiji, Ministarstvu kulture i Državnom zavodu za zaštitu prirode.

Članak 4.

Na spomenik prirode primjenjuju se odredbe Zakona o zaštiti prirode i drugi propisi koji se odnose na zaštićene prirodne vrijednosti.

Na spomeniku prirode i u njegovoj neposrednoj blizini koja čini sastavni dio zaštićenog područja nisu dopušteni zahvati ni radnje koje bi mogle promijeniti ili narušiti vrijednosti zbog kojih je zaštićen.

Članak 5.

Spomenikom prirode upravlja Javna ustanova za upravljanje zaštićenim prirodnim vrijednostima na području Krapinsko-zagorske županije.

Sredstva za upravljanje spomenikom prirode osiguravaju se u Proračunu Krapinsko-zagorske županije, a Izjava o osiguranim sredstvima sastavni je dio ove Odluke.

Članak 6.

Na temelju ove Odluke, spomenik prirode upisuje se Upisnik zaštićenih područja koji vodi Ministarstvo kulture.

Članak 7.

Ova Odluka dostavlja se nadležnom područnom uredu za katastar radi evidentiranja posebnog pravnog režima i nadležnom sudu radi zabilježbe u zemljišnim knjigama.

Članak 8.

Ova Odluka objavljuje su u «Narodnim novinama» i «Službenom glasniku Krapinsko-zagorske županije» a stupa na snagu osmog dana od dana objave u „Službenom glasniku Krapinsko-zagorske županije“.

**PREDSJEDNIK
ŽUPANIJSKE SKUPŠTINE
Višeslav Ćuk, dr. med.**



REPUBLIKA HRVATSKA
KRAPINSKO-ZAGORSKA ŽUPANIJA
ŽUPANIJSKA SKUPŠTINA

KLASA: 351-01/11-01/40
URBROJ: 2140/01-01-11-4
Krapina, --. listopada 2011.

Na temelju članka 22. stavka 1. Zakona o zaštiti prirode («Narodne novine» broj 70/05., 139/08. i 57/11.) i članka 17. Statuta Krapinsko-zagorske županije («Službeni glasnik Krapinsko-zagorske županije» broj 13/01., 5/06., 11/06.-pročišćeni tekst i 14/09.) Županijska skupština Krapinsko-zagorske županije na 13. sjednici održanoj dana __. listopada 2011. godine donijela je

IZJAVU

o osiguranju sredstava za upravljanje zaštićenim područjem
u kategoriji spomenik prirode - rijetki primjerak drveća «Hrast Galženjak»

I.

Za upravljanje zaštićenim područjem u kategoriji spomenik prirode - rijetki primjerak drveća «Hrast Galženjak» koji se nalazi na području Općine Stubičke Toplice, čiju je zaštitu predložila Javna ustanova za upravljanje zaštićenim prirodnim vrijednostima na području Krapinsko-zagorske županije (KLASA: 351-01/11-01/55, URBROJ: 2140-18-11-1 od 13. lipnja 2011. godine), sredstva u iznosu od 5.000,00 kuna osigurana su u Proračunu Krapinsko-zagorske županije.

II.

Ova Izjava objavit će se u „Službenom glasniku Krapinsko-zagorske županije“.

PREDSJEDNIK
ŽUPANIJSKE SKUPŠTINE
Višeslav Čuk, dr. med.

Dostaviti:

- 1 Ministarstvo kulture putem Javne ustanove,
2. JU za upravljanje zaštićenim prirodnim vrijednostima na području KZŽ,
3. «Službeni glasnik Krapinsko-zagorske županije», za objavu,
4. Upravni odjel za gospodarstvo i financije,
5. Upravni odjel za prostorno uređenje, gradnju i zaštitu čovjekovog okoliša,
6. Za Zbirku isprava,
7. Za prilog zapisniku,
8. Pismohrana.



REPUBLIKA HRVATSKA
KRAPINSKO-ZAGORSKA ŽUPANIJA
Ž U P A N

KLASA: 351-01/11-01/39
URBROJ: 2140/01-02-11-3
Krapina, 27. rujna 2011.

ŽUPANIJSKA SKUPŠTINA

PREDMET: Prijedlog izjave o osiguranju sredstava za upravljanje zaštićenim područjem u kategoriji spomenik parkovne arhitekture - pojedinačno stablo „Stoljetna lipa u Desiniću“

Na temelju članka 32. Statuta Krapinsko-zagorske županije («Službeni glasnik Krapinsko-zagorske županije» broj 13/01., 5/06., 11/06.-pročišćeni tekst i 14/09.), **župan Krapinsko-zagorske županije** dana 27. rujna 2011. godine d o n o s i

Z A K L J U Č A K

1. Utvrđuje se Prijedlog izjave o osiguranju sredstava za upravljanje zaštićenim područjem u kategoriji spomenik parkovne arhitekture - pojedinačno stablo «Stoljetna lipa u Desiniću».

2. Akt iz toč. 1. ovog Zaključka sastavni je dio istog, te se podnosi Županijskoj skupštini na razmatranje i usvajanje.

3. Za izvjestitelja po toč. 1., a vezano za točku 2. ovog Zaključka zadužuje se Ivan Ištok, ravnatelj Javne ustanove za upravljanje zaštićenim prirodnim vrijednostima na području Krapinsko-zagorske županije.

Ž U P A N

mr. sc. Siniša Hajdaš Dončić

Dostaviti:

1. Županijska skupština,
2. za Zbirku isprava,
3. pismohrana.



**REPUBLIKA HRVATSKA
KRAPINSKO-ZAGORSKA ŽUPANIJA
UPRAVNI ODJEL ZA POSLOVE
ŽUPANA I ŽUPANIJSKE SKUPŠTINE**

KLASA: 351 -01/11-01/39
URBROJ: 2140/01-10-11-2
Krapina, 21. rujna 2011.

**n/p župana
n/p Županijske skupštine**

Predmet: Nacrt prijedloga Izjave o osiguranju sredstava
za upravljanje zaštićenim područjem u kategoriji
spomenik parkovne arhitekture - pojedinačno stablo
„Stoljetna lipa u Desiniću“

PRAVNI TEMELJ: članak 22. stavak 1. Zakona o zaštiti prirode («Narodne novine» broj 70/05., 139/08. i 57/11.) i članak 17. Statuta Krapinsko-zagorske županije („Službeni glasnik Krapinsko-zagorske županije“ broj 13/01., 5/06., 11/06.-pročišćeni tekst i 14/09.).

NADLEŽNOST ZA DONOŠENJE: Županijska skupština

PREDLAGATELJ: Župan

IZVJESTITELJ: Ivan Ištok, ravnatelj Javne ustanove za upravljanje zaštićenim prirodnim vrijednostima na području Krapinsko-zagorske županije.

OBRAZLOŽENJE:

Javna ustanova za upravljanje zaštićenim prirodnim vrijednostima na području Krapinsko-zagorske županije, na inicijativu Općine Desinić, pokrenula je postupak odnosno radnje potrebne za proglašenje stoljetne lipa u Desiniću zaštićenom prirodnom vrijednošću odnosno zaštićenim područjem u kategoriji spomenik parkovne arhitekture - pojedinačno stablo.

Postupak proglašavanja zaštićenih prirodnih vrijednosti uređen je člancima 21. do 24. Zakona o zaštiti prirode. Postupak započinje izradom Stručne podloge od strane Državnog zavoda za zaštitu prirode, a koja Stručna podloga je izrađena i na koju je dano pozitivno mišljenje Ministarstva kulture, Uprave za zaštitu prirode. Temeljem Stručne podloge izrađen

je Nacrt prijedloga Odluke o proglašenju «Stoljetne lipe u Desiniću» spomenikom parkovne arhitekture. Da bi se postupak mogao nastaviti, u skladu s čl. 22. st. 1. Zakona o zaštiti prirode, potrebn je da Źupanijska skupštine donese Izjavu o osiguranju sredstava za upravljanje spomenikom parkovne arhitekture. Nakon što Źupanijska skupština donese Izjavu, Źupan će utvrditi Prijedlog odluke o proglašenju «Stoljetne lipe u Desiniću» spomenikom parkovne arhitekture te će se isti, zajedno sa Stručnom podlogom s kartografskim dokumentacijom uputiti na javni uvid, sukladno odredbama Uredbe o postupku javnog uvida kod proglašenja zaštićenog područja («Narodne novine» broj 44/05.). Po završetku postupka javnog uvida, Prijedlog odluke, sa cjelokupnom dokumentacijom dostavlja se Ministarstvu kulture radi dobivanja prethodne suglasnosti. Po dobivanju suglasnosti, Źupanijska skupština donijeti će Odluku o proglašenju «Stoljetne lipe u Desiniću» zaštićenim područjem u kategoriji spomenik parkovne arhitekture - pojedinačno stablo.

Slijedom navedenog, u ovome trenutku potrebno je da Źupanijska skupština donese Izjavu o osiguranju sredstava za upravljanje spomenikom parkovne arhitekture, te se predlaže Źupanu da utvrdi Prijedlog izjave a Źupanijskoj skupštini da usvoji Prijedlog i donese Izjavu o osiguranju sredstava za upravljanje zaštićenim područjem u kategoriji spomenik parkovne arhitekture - pojedinačno stablo «Stoljetna lipa u Desiniću».

POTREBNA FINANCIJSKA SREDSTVA: prema tekstu Izjave.

PROČELNICA
Dubravka Sinković

Prilog:

1. Obrazloženje ravnatelja JU,
2. Stručna podloga - Spomenik parkovne arhitekture
«Stoljetna lipa u Desiniću»,
3. Nacrt prijedloga Odluke,
4. Prijedlog zaključka Źupana,
5. Prijedlog izjave.



**USTANOVA ZA UPRAVLJANJE ZAŠTIĆENIM
PRIRODNIM VRIJEDNOSTIM NA PODRUČJU
KRAPINSKO-ZAGORSKE ŽUPANIJE**

Magistratska 1, 49000 Krapina, tel: 049/315-060

KLASA: 351-01/07-01/52

URBROJ: 2140-18-11-8

Krapina, 17. rujna 2011.

KRAPINSKO-ZAGORSKA ŽUPANIJA

**Upravni odjel
za poslove župana i Županijske skupštine**

Predmet: Obrazloženje uz Izjavu o osiguranju sredstava za upravljanje zaštićenim područjem u kategoriji spomenik parkovne arhitekture - pojedinačno stablo „Stoljetnalipa u Desiniću“ - *dostavlja se*

Stablo lipa smješteno je u naselju Osredok Desinički na brežuljku pored kapelice i starosti je oko 150. godina. Radi se o soliternom stablu malolisne lipa (*Tilia cordata* Mill.) veoma guste krošnje, koja je karakteristična za ovu vrstu drveća. S obzirom na impozantnu krošnju, skladan habitus te vitalitet stabla, lipa u Desiniću doprinosi prepoznatljivosti naselja Osredok Desinički i Desinića ali i cijelog ovog kraja.

Na osnovu inicijative Općine Desinić za zaštitu predmetnog stabla, Ustanova je sukladno Zakonu o zaštiti prirode (NN70/05, 139/08, 57/11.), zatražila od Državnog zavoda za zaštitu prirode izradu Stručne podloge.

Zaštita u kategoriji spomenika parkovne arhitekture – pojedinačno stablo imati će pozitivne posljedice na lokalno stanovništvo jer će osigurati očuvanje prirodne i kulturno-povijesne baštine kraja kao i razvoj turističke ponude Općine Desinić, doprinijeti njegovoj promidžbi i otvoriti nove mogućnosti edukacijskog i turističkog korištenja ovoga prostora, u skladu sa ciljevima zaštite prirode.

Sukladno Članku 22. Zakona o zaštiti prirode, o prijedlogu za proglašenje zaštićenog područja izvješćuje se javnost, što podrazumijeva uvid u predloženi akt o proglašenju te Stručnu podlogu.

Sastavni dio akta je i predložena **Izjava o osiguranju sredstava za upravljanje zaštićenim područjem.**

Osigurana sredstva će se koristiti za provođenje mjera njege te upravljanje predmetnom zaštićenom lipom u Desiniću.

**RAVNATELJ
Ivan Ištok dipl. ing.**



STOLJETNA LIPA U DESINIĆU

Stručna podloga za zaštitu





Spomenik parkovne arhitekture
- pojedinačno stablo -

„Stoljetna lipa u Desiniću“
- stručna podloga za zaštitu -

Izrada:

Dijana Klasić, Javna ustanova za upravljanje zaštićenim prirodnim vrijednostima na području Krapinsko-zagorske županije
Goran Krivanek, Državni zavod za zaštitu prirode

Fotografije:

Arhiva Javne ustanove za upravljanje zaštićenim prirodnim vrijednostima na području Krapinsko-zagorske županije

Karte:

Goran Krivanek, Državni zavod za zaštitu prirode

Davorin Marković, ravnatelj

Zagreb, rujan 2011.

Sadržaj:

1. UVOD	3
2. Smještaj	6
2.1 Povijest naselja	7
2.2 Lipa u mitologiji	7
2.3 Stoljetna lipa u Desiniću	8
2.3.1 Stanje.....	9
3. ZAŠTITA I UPRAVLJANJE	10
3.1 Zaštita	10
3.2 Upravljanje.....	10
3.3 Posljedice.....	11
3.4 Smjernice za upravljanje.....	11
4. PRILOZI	11
5. LITERATURA.....	12

1. UVOD

Javna ustanova za upravljanje zaštićenim prirodnim vrijednostima na području Krapinsko-zagorske županije zatražila je 28. srpnja 2008. godine od Državnog zavoda za zaštitu prirode stručnu podlogu za zaštitu stabla stoljetne lipe u Desiniću (Klasa: 351-01/07-01/52; Ur.broj: 2140-18-08-6). Prostornim planom uređenja Općine Desinić (Službeni glasnik Krapinsko-zagorske županije br. 17/2006.) područje gdje se nalazi lipa evidentirano je kao vidikovac.

Stručna podloga za zaštitu izrađena je na temelju dokumentacije koju je dostavila Javna ustanova za upravljanje zaštićenim prirodnim vrijednostima na području Krapinsko-zagorske županije i stručnom valorizacijom na terenu. Terenski obilazak lokaliteta obavili su djelatnici Državnog zavoda za zaštitu prirode (Gabrijela Šestani i Goran Krivanek) u kolovozu 2008. godine, uz pomoć djelatnika Javne ustanove za upravljanje zaštićenim prirodnim vrijednostima na području Krapinsko-zagorske županije.

Stručna podloga izrađena je prema Zakonu o zaštiti prirode (NN 70/05, 139/08 i 57/11) koji člankom 22. propisuje da: «Stručna podloga ... sadrži detaljni opis obilježja i vrijednosti područja koje se zaštićuje, ocjenu stanja toga područja, posljedice koje će donošenjem akta o proglašenju proisteći, posebno s obzirom na vlasnička prava i zatečene gospodarske djelatnosti, te ocjenu i izvore potrebnih sredstava za provođenje akta o proglašenju zaštićenog područja.»

Stručna podloga se dostavlja Javnoj ustanovi za upravljanje zaštićenim prirodnim vrijednostima na području Krapinsko-zagorske županije radi daljnjeg postupka zaštite.

OPĆI PODACI

Naziv područja: Stoljetna lipa u Desiniću

Kategorija zaštite: Spomenik parkovne arhitekture – pojedinačno stablo

IUCN kategorija: nije primjenjiva

Tip lokaliteta: točkasti lokalitet

Površina katastarske čestice na kojoj se nalazi lipa: 546 m²

Županija: Krapinsko-zagorska

Općina: Desinić

Katastarska općina: Desinić, na k.č. br. 1149 (546 m²)

Opis granice/Koordinate: Stablo „Stoljetne lipe u Desiniću“ nalazi se na koordinatama: x 5551703,504, y 5112655,200 (Gauß-Krüger koordinatni sustav, Transverse Mercator projekcija na Bessel 1841 elipsoidu i Hermannskogel map datumu; koordinate stabla snimljene su GPS uređajem model: GARMIN 60CSx)

2. Smještaj

Općina Desinić smještena je u sjeverozapadnom dijelu Hrvatske, u Krapinsko-zagorskoj županiji području Hrvatskog Zagorja. Proteže se na površini od 45 km².

Nalazi se na 219 mnm, u blizini Hrvatsko-Slovenske granice, te ima najviši vrh na 366 mnm (granični prijelaz Miljana) (<http://www.desinic.hr>). Općina Desinić, prema prvim rezultatima popisa stanovništva iz 2011. g. ima 2915 stanovnika. (<http://www.dzs.hr>).

Naselje Desinić smješteno je u dolini Hrvatske rijeke u zapadnom dijelu Hrvatskog zagorja, u mikroregiji Prigorja planinskoga niza Ivanšćice Središnje Hrvatske, 19 km zapadno od grada Krapine. Gospodarske djelatnosti su: poljoprivreda, vinogradarstvo, stočarstvo, turizam, trgovina, obrtništvo, uslužne djelatnosti i dr. (Feldbauer, 2004)

Na oko 1 km sjeverno od naselja Desinić smjestilo se naselje Osredak Desinički u kojem se nalazi i stablo Stoljetne lipe predloženo za zaštitu. Prema prvim rezultatima popisa stanovništva iz 2011.g. u naselju ima tek 41 stanovnik. (<http://www.dzs.hr>).

Stablo lipe opsega 489 cm smješteno je na privatnom posjedu na k.č. br. 1149 k.o. Desinić, površine 546 m², zemljišnoknjižni uložak br. 685 (<http://e-izvadak.pravosudje.hr>).



Slika 2: Turistička karta općine Desinić (Izvor: http://www.desinic.hr/turisticka_karta.php) – crvenom strelicom označena je pozicija lipe

2.1 Povijest naselja

Naselje Desinić prvi se puta spominje davne 1334.g. kao sjedište rimokatoličke župe Sv. Jurja, a u vrijeme Banovine Hrvatske i današnje Republike Hrvatske i sjedište općine. Kralj Rudolf već 1592.g. daje mjestu status slobodnog sajmenog središta, što potiče trgovinu te je Desinić do danas ostao znano trgovačko i sajmeno mjesto. Tri su stoljeća stvarni gospodari ovog kraja bili grofovi Rattkay koji su i dovršili izgradnju svog dvorca Veliki Tabor, koji je ponos ovog kraja i cijele Hrvatske. Peterokutna kula na prekrasnom brežuljku sagrađena je u XII st., a ostale polukružne kule koje daju punu ljepotu Velikom Taboru dograđene su u XV i XVI st.

Od starijih zdanja koja nalazimo na području općine Desinić, svakako treba izdvojiti župnu crkvu Sv. Jurja koja dominira središtem Desinića, a koja na tom mjestu datira iz godine 1693.g. dok je sadašnja izgrađena 1902.g., a posvetio ju je 1937.g. nadbiskup Alojzije Stepinac. Ispod crkve nalazi se kriptu u kojoj počivaju neki članovi obitelji Rattkay. U Desiniću stoji i kapelica Sv. Ane u kojoj je poznati hrvatski slikar Oton Iveković ostavio čak pet svojih slika od kojih je najveća i najbolje očuvana "Posljednja večera". Treba još svakako spomenuti i ostatke dvorca Velika Horvatska od čija su se nekadašnja četiri krila do danas očuvalo samo jedno. Dvorac su gradile obitelji Paifi i Erdödy, a prvi se puta spominje 1585.g.

Stablo lipe nalazi se na brežuljku iznad samog centra Desinića, na mjestu gdje je nekada postojala kapelica. Prema kazivanju mještana ta se kapelica zbog dotrajalosti urušila pa je na tom mjestu izgrađena nova kapelica ali znatno manjih dimenzija od prvotne. Današnja kapelica potječe iz druge polovine XIX st. kada je zasađeno i stablo lipe.

2.2 Lipa u mitologiji

U mitologijama mnogih starih naroda razvilo se štovanje prirode prije nego se razvilo vjerovanje u različita poganska božanstva. Usporedno s kultom vode, vatre, groma i Sunca, razvio se i kult stabla. Kult drveća kod starih Slavena bio je povezan sa štovanjem lipe, hrasta i breze. Vjerovalo se da se u krošnjama drveća nalaze sjedišta moćnih bogova.

Kod Slavena su stabla bila posvećena pojedinim bogovima: hrast Perunu, jasen Svantevidu (Svetovidu, Sutvidu), lipa boginji Vidi, a breza bogu žetve Potrimbi. Tako se lipa spominje kao drvo naklonjeno čovjeku te kao drvo sudbine, pa je po običaju sađena na dan rođenja djeteta kao drvo koje donosi sreću, zatim na mjestima okupljanja ljudi, uz značajne građevine, odmorišta, raskrižja te kao zaklon od prirodnih nepogoda ili kao orijentacijska točka u prostoru. Isto tako nalazimo brojna naselja koja su dobila ime upravo po lipi (Lipik, Lipovljani, Lipovec, Lipovnik...). (F. Ledić, 1969., 1970.).

Uobičajeno je bilo vjerovanje da lipa čuva čovjeka od zla i uroka te štiti od gromova i požara. Narodna uzrečica kaže:

"Cvjetokitna lipo, tebe u svoj srdi,
Niti Perun žarkom strijelom ne nagrdi!"

U lipovim šumama Slaveni su sabirali med i vosak. Medovina ili medica bila je Slavenima omiljeno piće.

Tradicija sađenja stabla lipe sačuvala se sve do današnjih dana. Tako je i danas uobičajeno saditi lipu na trgovima, parkovima kao mjesta okupljanja ljudi te uz sakralne objekte.

2.3 Stoljetna lipo u Desiniću

Stablo lipe u Osredku Desinićkom zasadili su Juraj Kundih i Alojz Stiplošek oko 1863.g. nakon izgradnje kapelice tako da je njezina starost oko 148. g.

Monumentalno stablo lipe smješteno je u naselju Osredek Desinički na brežuljku pored kapelice. Radi se o soliternom stablu malolisne lipe (*Tilia cordata* Mill.) veoma guste krošnje, koja je karakteristična za ovu vrstu drveća. Snažno deblo, razgranjuje se i prelazi već na visini od cca. 2 m u veoma gustu krošnju, koja čini jedan izniman multiplipleksan sklop, satkan od mnoštva deblaca i u svim smjerovima izraslih grana. S obzirom na impozantnu krošnju, skladan habitus te vitalitet stabla, lipo u Desiniću doprinosi prepoznatljivosti vedute naselja Osredek Desinički i Desinić ali i cijelog ovog kraja.



Slika 3. Razgranata krošnja stabla "Stoljetne lipe", Arhiv Javne ustanove za upravljenje zaštićenim prirodnim vrijednostima na području Krapinsko-zagorske županije

2.3.1 Stanje

Stablo lipe u Osredeku ostavlja impozantan utisak na posjetitelja kako zbog svoje pozicije na kojoj se nalazi tako i zbog svojih dimenzija. Dijagnostičkom studijom koju je izradila tvrtka STABLOSAN d.o.o. iz Velike Gorice, po narudžbi Poglavarstva Općine Desinić utvrđeno je da je stablo djelomično oštećeno što je uzrokovalo i pojavu truleži koja je za sada još uvijek lokalnog karaktera i nema negativan utjecaj na mehaničke tj. statičke osobine samog stabla.

Međutim kako bi se lipa očuvala za buduće naraštaje potrebna je sanacija oštećenja i provođenje određenih mjera zaštite i njege u krošnji stabla kako je to predloženo u Dijagnostičkoj studiji br. 08102. (STABLOSAN d.o.o., 2008)



Slika 4. Oštećenje na stablu lipe, Arhiv Javne ustanove za upravljanje zaštićenim prirodnim vrijednostima na području Krapinsko-zagorske županije

3. ZAŠTITA I UPRAVLJANJE

3.1 Zaštita

S obzirom da smo valorizacijom utvrdili da stablo malolisne lipe (*Tilia cordata* Mill.) u selu Osredok, općina Desinić ima veliku estetsku i kulturno-povijesnu vrijednost predlaže se njegova zaštita prema Zakonu o zaštiti prirode (NN 70/05, 139/08 i 57/11) čl. 18. u kategoriji spomenika parkovne arhitekture – pojedinačno stablo.

Spomenik parkovne arhitekture

Članak 18.

(1) Spomenik parkovne arhitekture je umjetno oblikovani prostor (perivoj, botanički vrt, arboretum, gradski park, drvored, kao i drugi oblici vrtnog i parkovnog oblikovanja), odnosno pojedinačno stablo ili skupina stabala, koji ima estetsku, stilsku, umjetničku, kulturno-povijesnu, ekološku ili znanstvenu vrijednost.

(2) Na spomeniku parkovne arhitekture i prostoru u njegovoj neposrednoj blizini koji čini sastavni dio zaštićenog područja nisu dopušteni zahvati ni radnje kojima bi se mogle promijeniti ili narušiti vrijednosti zbog kojih je zaštićen.

Prema članku 21. Zakona o zaštiti prirode (NN 70/05, 139/08 i 57/11), spomenik parkovne arhitekture proglašava županijska skupština, uz pribavljenu suglasnost Ministarstva nadležnog za poslove zaštite prirode.

Prethodno je, u sjedištu Općine Desinić, Krapinsko-zagorskoj županiji, potrebno provesti javni uvid u akt o proglašenju i pripadajuću dokumentaciju.

3.2 Upravljanje

Prema Zakonu o zaštiti prirode, spomenikom parkovne arhitekture – pojedinačno stablo, upravlja županijska javna ustanova za upravljanje zaštićenim prirodnim vrijednostima. Na području Krapinsko-zagorske županije djeluje Javna ustanova za upravljanje zaštićenim prirodnim vrijednostima na području Krapinsko-zagorske županije, osnovana 2005. godine.

Članak 131. Zakona o zaštiti prirode (NN 70/05, 139/08 i 57/11) propisuje slijedeće: «Skrb o prirodnoj vrijednosti u zaštićenom području može se povjeriti vlasniku ili nositelju prava na nekretnini sklapanjem ugovora kojim se uređuju međusobna prava i obveze između javne ustanove koja upravlja zaštićenom prirodnom vrijednosti i vlasnika, odnosno ovlaštenika prava na nekretnini.»

Dakle, postoji mogućnost da se određene aktivnosti upravljanja i zaštite povjere fizičkoj ili pravnoj osobi.

3.3 Posljedice

Pretpostavlja se da će zaštita u kategoriji spomenika parkovne arhitekture – pojedinačno stablo imati pozitivne posljedice na lokalno stanovništvo jer će osigurati očuvanje kulturno-povijesne baštine kraja i razvoj turističke ponude Općine Desinić, doprinijeti njenoj promidžbi i otvoriti nove mogućnosti edukacijskog i turističkog korištenja ovoga prostora. U zaštitu neće trebati ulagati značajnija sredstva, a ne predviđaju se niti značajnija ograničenja korištenja prostora u odnosu na postojeće stanje. Eventualni troškovi vezani su uz sanaciju i prihranu stabla te označavanje i izradu edukativnih sadržaja (interpretacijske table).

Stablo „Stoljetne lipe u Desiniću“ predviđeno je za zaštitu kao točkasti lokalitet, a nalazi se na k.č.br. 1149, K.o. Desinić koja je u privatnom vlasništvu (<http://e-izvadak.pravosudje.hr>). Radi se o prostoru na kojem se uz lipu nalazi i kapela-poklonac, a koji se već sada koristi u skladu s potrebama zaštite, stoga zaštita stabla Stoljetne lipe neće imati negativne posljedice. Štoviše, za pretpostaviti je da će zaštita pridonijeti kvaliteti gospodarskih aktivnosti, posebno turističkih.

Javna ustanova za upravljanje zaštićenim prirodnim vrijednostima na području Krapinsko-zagorske županije treba promicati ovaj spomenik parkovne arhitekture kao prirodnu i turističku vrijednost uz primjerene edukacijske sadržaje.

Proglašenje Stoljetne lipe u Desiniću spomenikom parkovne arhitekture – pojedinačno stablo, omogućit će razvitak i obogatiti turističku ponudu općine u skladu sa ciljevima zaštite prirode.

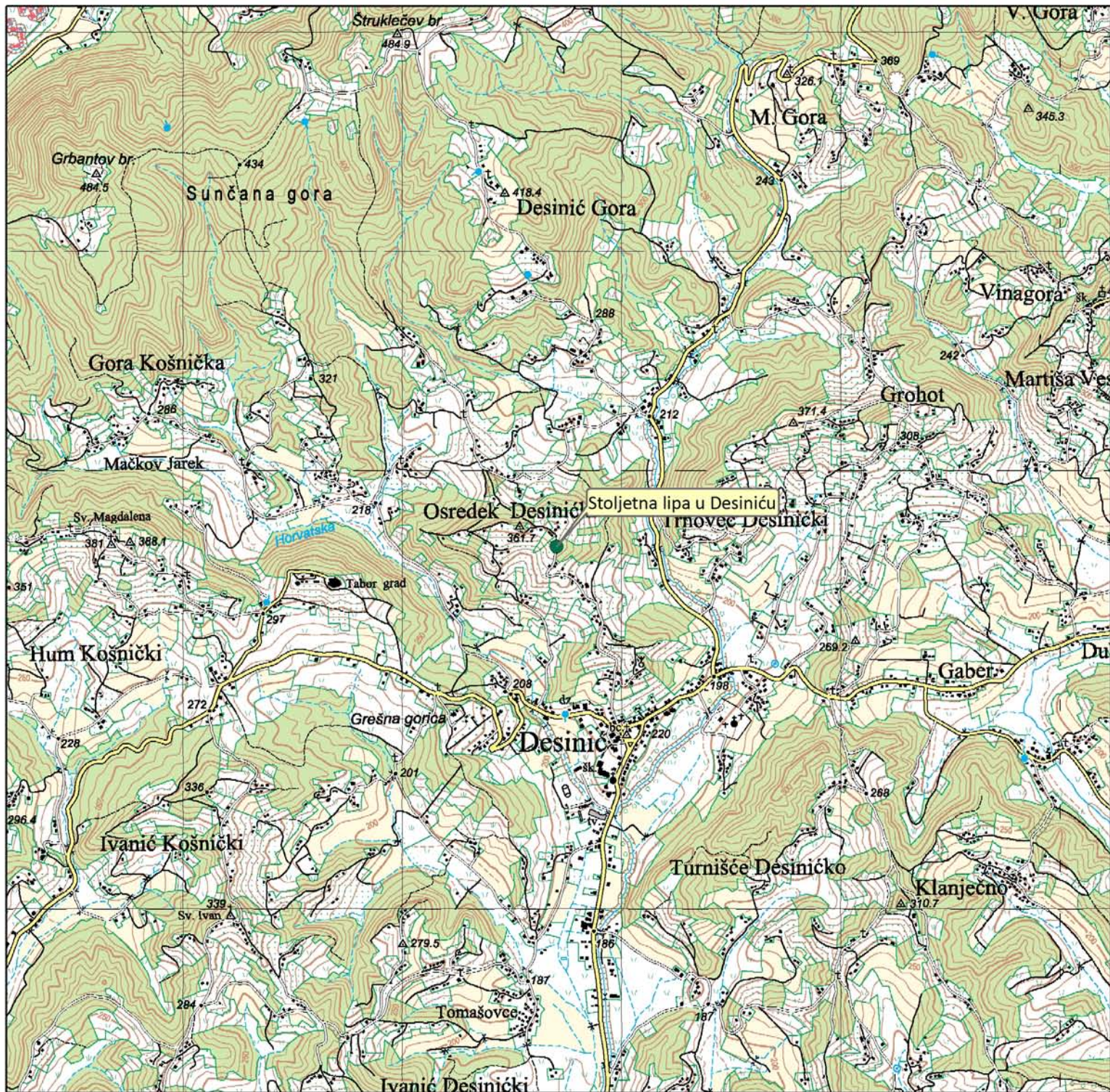
3.4 Smjernice za upravljanje

Za zaštitu spomenika parkovne arhitekture – pojedinačno stablo „Stoljetne lipe u Desiniću“ predlažemo da se sukladno Dijagnostičkoj dokumentaciji koju je izradila tvrtka STABLOSAN d.o.o. iz Velike Gorice provedu mjere njege i sanacije u suradnji s Javnom ustanovom za upravljanje zaštićenim prirodnim vrijednostima na području Krapinsko-zagorske županije.

Smatramo da će provođenje mjera sanacije dugoročno produžiti životni vijek stabla, te smanjiti mogućnost vjetroлома ili nekih drugih negativnih posljedica.

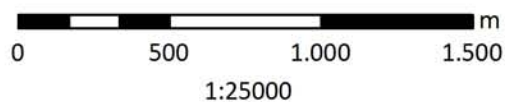
4. PRILOZI

1. Pregledna karta na podlozi TK 1:25000, u mjerilu 1:25000
2. Smještaj „Stoljetne lipe u Desiniću“ na podlozi katastarskog plana, u mjerilu 1:2880



Pregledna karta

- Spomenik parkovne arhitekture - pojedinačno stablo "Stoljetna lipa u Desiniću"



RAVNETELJ

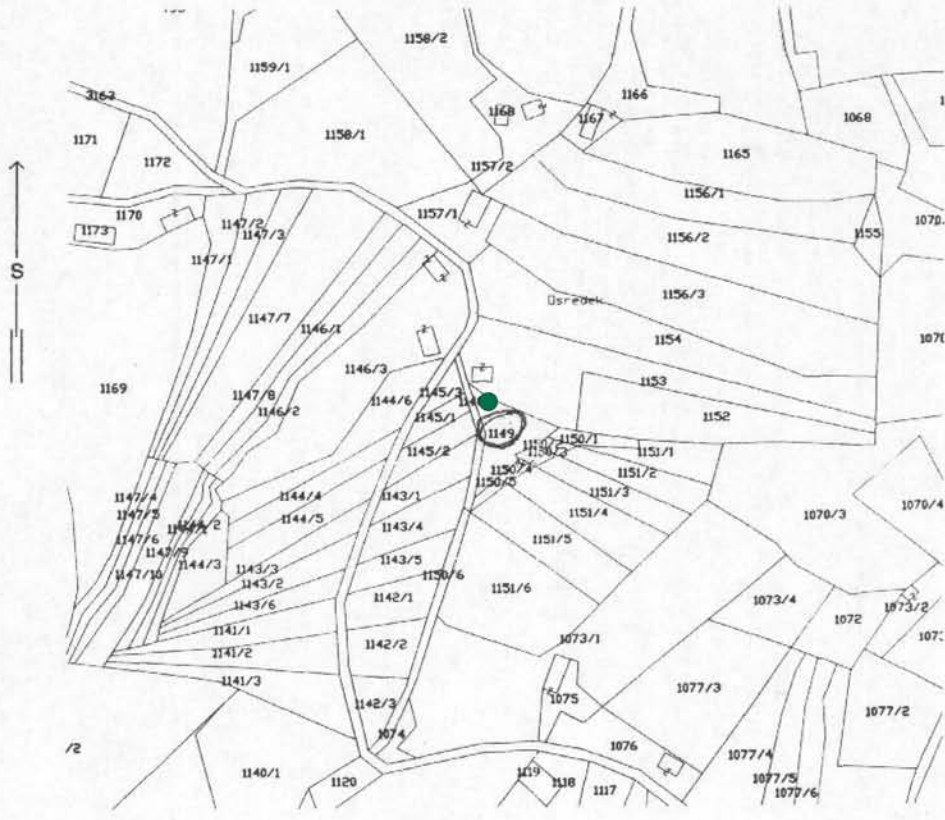
U Zagrebu, 06. rujna 2011.g.

Izvor:
TK 1:25000, Državna geodetska uprava, 2010.

Davorin Marković

 Državni zavod
za zaštitu prirode

DESINIĆ



Narodne novine d.d., Zagreb — (133)
Oznaka za narudžbu: UT-XIV-24
140045

U Pregradi 17. 09. 2007. god.

Precrtao:

Darko Hustić

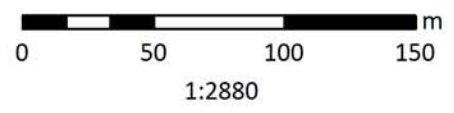


(počpis ovlaštene osobe)

Klasa: 305-06/07-21/1
Urbini: 51-02-2.00/6-07-21/7

Smještaj "Stoljetne lipе u Desiniću" na podlozi katastarskog plana

- Spomenik parkovne arhitekture - pojedinačno stablo "Stoljetna lipa u Desiniću" (x 5551703,504, y 5112655,200)



RAVNETELJ

U Zagrebu, 06. rujna 2011.g.

Izvor:
Kopija katastarskog plana, 2007.

Davorin Marković



5. LITERATURA

1. Arhiva Općine Desinić
2. Državna uprava za zaštitu prirode i okoliša (1999.): Pregled stanja biološke i krajobrazne raznolikosti Hrvatske sa strategijom i akcijskim planovima zaštite, Zagreb.
3. F. Ledić (1969., 1970.): Mitologija Slavena: tragom kultova i vjerovanja starih Slavena, Knjiga 1, Knjiga 2, Vlastita naklada, Zagreb.
4. Feldbauer, B. (2004.: Leksikon naselja Hrvatske A – Lj, Prvi svezak, Mozaik knjiga, Zagreb.
5. <http://e-izvadak.pravosudje.hr>
6. <http://www.desinic.hr>
7. <http://www.dzs.hr>
8. <http://www.katastar.hr>
9. <http://www.zagorjepublic.com/VODIE/Desinic.pdf>
10. Izvod iz katastarskog plana k.o. Desinić, Državna geodetska uprava, Područni ured za katastar Krapina, Ispostava Pregrada, 2007.
11. STABLOSAN d.o.o. (2008.): Dijagnostička dokumentacija br. 08102, Stoljetna lipa Desinić, Velika Gorica
12. Zakon o zaštiti prirode (NN 70/05, 139/08, 57/11)



- prijedlog-

REPUBLIKA HRVATSKA
KRAPINSKO-ZAGORSKA ŽUPANIJA
ŽUPANIJSKA SKUPŠTINA

KLASA: 351-01/11-01/39
URBROJ: 2140/01-01-11-
Krapina, _____.

Na temelju članka 21. stavka 3. Zakona o zaštiti prirode («Narodne novine» broj 70/05., 139/08. i 57/11.) i članka 17 Statuta Krapinsko-zagorske županije («Službeni glasnik Krapinsko-zagorske županije» broj 4/02., 5/06., 11/06.-pročišćeni tekst i 14/09.), uz suglasnost Ministarstva kulture, KLASA:_____ URBROJ:_____ od _____ godine, Županijska skupština Krapinsko-zagorske županije na __. sjednici održanoj dana _____ godine donijela je

ODLUKU
o proglašenju «Stoljetne lipe u Desiniću»
spomenikom parkovne arhitekture - pojedinačno stablo

Članak 1.

Ovom se Odlukom proglašava zaštićenim područjem u kategoriji spomenik parkovne arhitekture - pojedinačno stablo, stablo «Stoljetne lipe u Desiniću» koje se nalazi u Općini Desinić, naselju Osredok Desinički, na k.č.br. 1149 k.o. Desinić, površine 546 m²

Članak 2.

Prostorna pozicija spomenika parkovne arhitekture određena je koordinatama xy prikazanim u tablici:

Koordinate referentnih točaka (Gauß-Krüger koordinatni sustav, Transverse Mercator projekcija na Bassel 1841 elipsoidu i Hermannskogel map datumu)

Referentna točka	X	Y
T1	5551707	5112650

Članak 3.

Prostorna pozicija spomenika parkovne arhitekture ucrtana je na kartografskom prikazu u mjerilu 1:25 000 u analognom i digitalnom obliku, koji prikaz se nalazi u prilogu ove Odluke i čini njezin sastavni dio.

Po jedan primjerak kartografskog prikaza, u analognom i digitalnom obliku, čuva se u Krapinsko-zagorskoj županiji, Ministarstvu kulture i Državnom zavodu za zaštitu prirode.

Članak 4.

Na spomenik parkovne arhitekture primjenjuju se odredbe Zakona o zaštiti prirode i drugi propisi koji se odnose na zaštićene prirodne vrijednosti.

Na spomeniku parkovne arhitekture i u njegovoj neposrednoj blizini koja čini sastavni dio zaštićenog područja nisu dopušteni zahvati ni radnje koje bi mogle promijeniti ili narušiti vrijednosti zbog kojih je zaštićen.

Članak 5.

Spomenikom parkovne arhitekture upravlja Javna ustanova za upravljanje zaštićenim prirodnim vrijednostima na području Krapinsko-zagorske županije.

Sredstva za upravljanje zaštićenim područjem osiguravaju se u Proračunu Krapinsko-zagorske županije, a Izjava o osiguranim sredstvima sastavni je dio ove Odluke.

Članak 6.

Na temelju ove Odluke, spomenik parkovne arhitekture upisuje se Upisnik zaštićenih područja koji vodi Ministarstvo kulture.

Članak 7.

Ova Odluka dostavlja se nadležnom područnom uredu za katastar radi evidentiranja posebnog pravnog režima i nadležnom sudu radi zabilježbe u zemljišnim knjigama.

Članak 8.

Ova Odluka objavljuje su u «Narodnim novinama» i «Službenom glasniku Krapinsko-zagorske županije» a stupa na snagu osmog dana od dana objave u „Službenom glasniku Krapinsko-zagorske županije“.

**PREDSJEDNIK
ŽUPANIJSKE SKUPŠTINE
Višeslav Ćuk, dr. med.**



**REPUBLIKA HRVATSKA
KRAPINSKO-ZAGORSKA ŽUPANIJA
ŽUPANIJSKA SKUPŠTINA**

KLASA: 351-01/11-01/39
URBROJ: 2140/01-01-11-4
Krapina, --. listopada 2011.

Na temelju članka 22. stavka 1. Zakona o zaštiti prirode («Narodne novine» broj 70/05., 139/08. i 57/11.) i članka 17. Statuta Krapinsko-zagorske županije («Službeni glasnik Krapinsko-zagorske županije» broj 13/01., 5/06., 11/06.-pročišćeni tekst i 14/09.) Županijska skupština Krapinsko-zagorske županije na 13. sjednici održanoj dana __. listopada 2011. godine donijela je

IZJAVU

o osiguranju sredstava za upravljanje zaštićenim područjem
u kategoriji spomenik parkovne arhitekture - pojedinačno stablo
„Stoljetna lipa u Desiniću“

I.

Za upravljanje zaštićenim područjem u kategoriji spomenik parkovne arhitekture - pojedinačno stablo „Stoljetna lipa u Desiniću“, koja se nalazi na području Općine Desinić, čiju je zaštitu predložila Općina Desinić (KLASA: 022-05/07-1/68, URBROJ: 2214/03-06-1 od 08.08.2007. godine), sredstva u iznosu od 15.000,00 kuna osigurana su u Proračunu Krapinsko-zagorske županije.

II.

Ova Izjava objavit će se u „Službenom glasniku Krapinsko-zagorske županije“.

**PREDSJEDNIK
ŽUPANIJSKE SKUPŠTINE
Višeslav Čuk, dr. med.**

Dostaviti:

- 1 Ministarstvo kulture putem Javne ustanove,
- 2 JU za upravljanje zaštićenim prirodnim vrijednostima na području KZŽ,
3. «Službeni glasnik Krapinsko-zagorske županije», za objavu,
4. Upravni odjel za gospodarstvo i financije,
5. Upravni odjel za prostorno uređenje, gradnju i zaštitu čovjekovog okoliša,
6. Za Zbirku isprava,
7. Za prilog zapisniku,
8. Pismohrana.



REPUBLIKA HRVATSKA
KRAPINSKO-ZAGORSKA ŽUPANIJA
Ž U P A N

KLASA: 007-04/11-01/07
URBROJ: 2140/01-02-11-4
Krapina, 27. rujna 2011.

ŽUPANIJSKA SKUPŠTINA

**PREDMET: Prijedlog odluke o odobravanju Programa rada
Županijskog savjeta mladih za 2012. godinu**

Na temelju članka 32. Statuta Krapinsko-zagorske županije («Službeni glasnik Krapinsko-zagorske županije», broj 13/01., 5/06., 11/06.-pročišćeni tekst i 14/09.) **župan Krapinsko-zagorske županije** dana 27. rujna 2011. godine d o n o s i

Z A K L J U Č A K

1. Utvrđuje se Prijedlog odluke o odobravanju Programa rada Županijskog savjeta mladih za 2012. godinu.
2. Prijedlog odluke i Programa rada Županijskog savjeta mladih za 2012. godinu nalaze se u prilogu i čine sastavni dio ovog Zaključka, te se upućuju Županijskoj skupštini na razmatranje i usvajanje.
3. Za izvjestitelja se zadužuje Zoran Čavuzić, zamjenik predsjednice Županijskog savjeta mladih.

Ž U P A N

mr. sc. Siniša Hajdaš Dončić

Dostaviti:

1. Županijska skupština,
2. Za Zbirku isprava,
3. Pismohrana.



**REPUBLIKA HRVATSKA
KRAPINSKO-ZAGORSKA ŽUPANIJA
UPRAVNI ODJEL ZA POSLOVE ŽUPANA
I ŽUPANIJSKE SKUPŠTINE**

KLASA: 007-04/11-01/07
URBROJ: 2140/01-10-11-3
Krapina, 19. rujna 2011.

**ŽUPAN
ŽUPANIJSKA SKUPŠTINA**

**PREDMET: Prijedlog odluke o odobravanju
Programa rada Županijskog savjeta
mladih za 2012. godinu**

PRAVNI TEMELJ: Članak 17. stavak 2. Zakona o savjetu mladih («Narodne novine», broj 23/07.) i članak 11. stavak 4. Odluke o osnivanju Županijskog savjeta mladih («Službeni glasnik Krapinsko-zagorske županije», broj 6/10. i 34/10.)

NADLEŽNOST ZA DONOŠENJE: Županijska skupština

PREDLAGATELJ: Upravni odjel za poslove župana i Županijske skupštine županu,
a župan Županijskoj skupštini

IZVJESTITELJICA: Dubravka Sinković, pročelnica Upravnog odjela za poslove župana i
Županijske skupštine

OBRAZLOŽENJE:

Na 7. sjednici Županijskog savjeta mladih održanoj dana 16. rujna 2011. godine sukladno članku 16. Zakona o savjetima mladih i članku 11. Odluke o osnivanju Županijskog savjeta mladih donesen je Program rada Županijskog savjeta mladih za 2012. godinu.

Program rada Županijskog savjeta mladih za 2012. godinu obuhvaća 15 aktivnosti :

- poticanje udruga mladih i za mlade da osmišljavaju i provode projekte vezane za volonterizam; poticanje i promocija volonterizma kroz vlastiti primjer Savjeta mladih osmišljavanjem i provođenjem zanimljivih volonterskih akcija;
- sudjelovanje na Sajmu poslova kao partner HZZ-u;
- u suradnji sa regionalnom vlasti, poticanje osnivanja općinskih i gradskih savjeta mladih u KZZ;
- poticanje i suradnja s nadležnim i institucijama i udrugama u promicanju načina osamostaljenja mladih;
- razmjena iskustava i suradnja s drugim županijskim savjetima mladih u Republici Hrvatskoj, općinskim i gradskim savjetima mladih u KZZ i ostatku Hrvatske;

- razmjena iskustava i suradnja s međunarodnim organizacijama koje se bave pitanjima mladih; kroz Youth Regional Network, Savjet mladih će se informirati i uključivati u rad YRN-a;
- suradnja s Županijskom skupštinom i ostalim tijelima Županije prilikom donošenja odluka koje se odnose na mlade;
- poticanje i predlaganje srednjih škola na održavanje predavanja na temu reproduktivnog zdravlja mladih te suradnja s njima na tom području; poticanje na organiziranje i suorganiziranje sa udrugama i nadležnim institucijama edukacija, tribina, predavanja u školi o aktualnom problemu maloljetničkog nasilja, poticanje i suradnja s udrugama i školama na organizaciji ostalih aktualnih ili i uvijek važnih tema – odgoj za demokraciju, problem diskriminacije;
- predlaganje, poticanje i sudjelovanje u izradi preventivnih aktivnosti koje će pomoći u sprečavanju broja samoubojstava mladih u županiji;
- poticanje studentskih udruga s područja Županije da ocijene sadašnji način dodjele studentskih stipendija, te da iznesu svoje prijedloge za poboljšanje, te poticati na rad studentske udruge s područja Županije;
- upoznati mlade s politikama EU vezanim uz zapošljavanje mladih i njihovom primjenom u RH-a;
- iniciranje subvencioniranje troškova prijevoza studentima koji svakodnevno putuju do mjesta studiranja;
- poticanje na provedbu Županijskog programa djelovanja za mlade;
- ostvarivanje suradnje sa savjetima mladih iz drugih država;
- trend izlazaka za mlade.

Nadalje, Programom rada predviđeni su načini provedbe za svaku aktivnost, planirana suradnja za provedbu aktivnosti, vrijeme provedbe te članovi/ice Savjeta mladih odgovorni za provedbu aktivnosti.

Člankom 17. stavkom 2. Zakona o savjetu mladih i člankom 11. stavkom 4. Odluke o osnivanju Županijskog savjeta mladih propisano je da Program rada Županijskog savjeta mladih odobrava Županijska skupština.

Slijedom navedenog, predlaže se Županu da utvrdi Prijedlog odluke o odobravanju Programa Županijskog savjeta mladih za 2012. godinu i isti uputi Županijskoj skupštini na usvajanje.

POTREBNA FINANCIJSKA SREDSTVA

Financijska sredstva potrebna za provođenje aktivnosti iz Programa rada Županijskog savjeta mladih za 2012. godinu osigurati će se u Proračunu Krapinsko-zagorske županije za 2012. godinu u Glavi 40 – Mladi i udruge, unutar sredstava planiranih za Županijski program za djelovanje mladih, Vijeće mladih, Informativni web portal za mlade i udruge i Centar za mlade Krapinsko-zagorske županije.

PROČELNICA
Dubravka Sinković

Prilozi:

- Program rada Županijskog savjeta mladih za 2012. godinu,
- Prijedlog odluke o odobravanju Programa rada Županijskog savjeta mladih za 2012. godinu



**REPUBLIKA HRVATSKA
KRAPINSKO-ZAGORSKA ŽUPANIJA**

ŽUPANIJSKI SAVJET MLADIH

KLASA: 007-04/11-01/07

URBROJ: 2140/01-01-11-2

Krapina, 16. rujna. 2011.

Na temelju članka 16. Zakona o savjetima mladih («Narodne novine», broj 23/07.) i članka 11. Odluke o osnivanju Županijskog savjeta mladih («Službeni glasnik Krapinsko-zagorske županije», broj 6/10. i 34/10.), Županijski savjet mladih na 7. sjednici održanoj dana 16. rujna 2011. godine donio je

**PROGRAM RADA
ŽUPANIJSKOG SAVJETA MLADIH ZA 2012. GODINU**

1. UVOD

Programom rada Županijskog savjeta mladih (u daljnjem tekstu: Savjet mladih) za 2012. godinu određuju se glavne aktivnosti koje Savjet mladih planira provoditi u 2012. godini.

Aktivnosti obuhvaćene Programom rada Savjeta mladih za 2012. godinu nadovezuju se na aktivnosti koje je Savjet mladih provodio u 2011. godini, a usmjerene su na želju za sudjelovanjem i utjecanjem na odluke koje se odnose na mlade, a to su ponajprije obrazovanje, zapošljavanje, zdravlje, stambeno zbrinjavanje, volonterski rad i njihovo slobodno vrijeme.

Savjet mladih će prema Programu rada provoditi aktivnosti vezane za volonterizam, sudjelovanje na Sajmu poslova kao partner HZZ – u, nastojati će nastaviti suradnju s gradskim i općinskim savjetima mladih s područja Krapinsko-zagorske županije kao i suradnju s drugim županijskim savjetima mladih koji djeluju na području Republike Hrvatske, kontinuirano će surađivati sa Županijskom skupštinom Krapinsko-zagorske županije i upravim tijelima Županije, te davati mišljenja kod donošenja odluka bitnih za mlade, surađivati će s međunarodnim organizacijama koje se bave pitanjima mladih te će se informirati i uključivati u rad Yout Regional Networka, poticati će provedbu Županijskog programa djelovanja za mlade, te kroz druge aktivnosti djelovati na uključivanje mladih u javni život.

1. PROGRAM RADA SAVJETA MLADIH

Sukladno djelokrugu rada Savjeta mladih izrađuje se Program rada za 2012. godinu. Područja djelovanja orijentiraju se prema Županijskom programu djelovanja za mlade i to na područjima obrazovanja i informatizacije, zapošljavanja i poduzetništva, socijalne politike

prema mladima, zdravstvene zaštite i reprodukcije zdravlja, aktivnog sudjelovanja mladih u društvu, mladi i civilno društvo, kultura mladih i slobodno vrijeme, mobilnost, informiranje i savjetovanje, kao i pomoć i preporuke nevladinim organizacijama i preporuke Krapinsko-zagorskoj županiji.

Program rada Savjeta mladih za 2012. godinu, u okviru članka 16. Zakona o savjetima mladih, obuhvaća sljedeće aktivnosti:

AKTIVNOST 1	Poticanje udruga mladih i za mlade da osmišljavaju i provode projekte vezane za volonterizam. Poticanje i promocija volonterizma kroz vlastiti primjer Savjeta mladih osmišljavanjem i provođenjem zanimljivih volonterskih akcija.
NAČIN PROVEDBE	- ponuditi pomoć udrugama mladih i za mlade u kreiranju volonterskih akcija - poticanje volonterizma kao način stjecanja iskustava i vještina - poslati pisma potpore svim udrugama mladih i za mlade na području županije u kojem se potiče na volonterizam - objava teksta poziva udrugama mladih i mladima, općinama i gradovima ili lokalnim savjetima mladih u predviđenim medijima: primiti prijave prijedloga realizacije i savjetovanje u realizaciji, izraditi prijedlog sadržaja za pojedinu prijavu, pratiti rad i savjetovati udruge mladih za vrijeme trajanja projekta/akcija
PLANIRANA SURADNJA	Udrugama mladih i koje se bave mladima Krapinsko-zagorska županija
VRIJEME PROVEDBE	Tijekom 2012. godine
ODGOVORNI ZA PROVEDBU AKTIVNOSTI	BERNARDA CESAR I VANJA VIDIČEK

AKTIVNOST 2	Sudjelovanje na Sajmu poslova kao partner HZZ-u.
NAČIN PROVEDBE	Na jednom mjestu potiču se mladi da razmisle o nastavku svog školovanja nakon završene srednje škole. U sklopu Sajma poslova pomoći pri pripremi okruglog stola na aktualnu temu.
PLANIRANA SURADNJA	Županijsko Vijeće učenika i KZZ Zainteresirani u udrugama i studentskim udrugama Srednje škole Veleučilišta Policija
VRIJEME PROVEDBE	Sajam znanja će se održati prema planu HZZ-a.
ODGOVORNI ZA PROVEDBU	MLADEN FRUK I ZORAN ČAVUŽIĆ

AKTIVNOST 3	U suradnji sa regionalnom vlasti poticanje osnivanja općinskih i gradskih Savjeta mladih u KZZ
NAČIN PROVEDBE	Prikupljanje podataka u općinama i gradovima u KZZ vezano za postojanja odnosno nepostojanja Savjeta mladih, te sastavljanje izvješća. Suradnja sa upravnim tijelima lokalne samouprave u osnivanju općinskih i gradskih Savjeta mladih
PLANIRANA SURADNJA	Krapinsko-zagorska županija
VRIJEME PROVEDBE	Tijekom 2012.
ODGOVORNI ZA PROVEDBU AKTIVNOSTI	VANJA VIDIČEK I LANA DIMAČ

AKTIVNOST 4	Poticanje i suradnja s nadležnim institucijama i udrugama u promicanju načina osamostaljenja mladih.
NAČIN PROVEDBE	Nastaviti s aktivnostima vezanim uz POS za najam i načinima osamostaljenja mladih.
PLANIRANA SURADNJA	Krapinsko-zagorska županija Udruge civilnog društva Udruge mladih i koje se bave mladima
VRIJEME PROVEDBE	Tijekom 2012.
ODGOVORNI ZA PROVEDBU AKTIVNOSTI	MARIJA PUH, IVANA OREŠIĆ I BERNARDA CESAR

AKTIVNOST 5	Razmjena iskustava i suradnja s drugim Županijskim Savjetima mladih u Republici Hrvatskoj, općinskim i gradskim Savjetima mladih u KZZ i ostatku Hrvatske. Osobiti naglasak staviti na suradnju sa općinskim i gradskim Savjetima mladih u našoj Županiji – razmjena iskustava te postavljanje nekih zajedničkih ciljeva. Pomoć lokalnim Savjetima mladih u ostvarenju njihovih programa i aktivnosti od lokalnog značenja. U mjestima gdje još uvijek nisu osnovani Savjeti mladih i dalje poduzimati aktivnosti u cilju njihova osnivanja.
NAČIN PROVEDBE	- Savjet mladih će tijekom cijele godine uspostavljati suradnju s drugim Savjetima mladih radi razmjene iskustava i dobre prakse radi poboljšanja rada - Putem e-maila uspostaviti kontakt i daljnju suradnju - Putem konferencija za mlade razmjena dobre prakse
PLANIRANA SURADNJA	Savjeti mladih u RH

	Savjeti mladih u KZZ
VRIJEME PROVEDBE	Tijekom 2012.
ODGOVORNI ZA PROVEDBU AKTIVNOSTI	Sve članice i članovi Savjeta mladih

AKTIVNOST 6	Razmjena iskustava i suradnja s međunarodnim organizacijama koje se bave pitanjima mladih. Kroz Youth Regional Network Savjet mladih će se informirati i uključivati u rad YRN-a.
NAČIN PROVEDBE	Savjet mladih će i dalje surađivati na YRN-u radi razmjene iskustava s mladima iz Europe
PLANIRANA SURADNJA	Youth Regional Network Odbori koji su u Youth Regional Networku
VRIJEME PROVEDBE	Tijekom 2012.
ODGOVORNI ZA PROVEDBU AKTIVNOSTI	IVANA RADANOVIĆ

AKTIVNOST 7	Suradnja s Županijskom skupštinom i ostalim tijelima Županije prilikom donošenja odluka koje se odnose na mlade.
NAČIN PROVEDBE	Savjet mladih će uputiti pismo svim tijelima Županije kojim će pozvati na uključivanje Savjeta mladih za pitanja vezana uz mlade. Županijski upravni odjel zadužen za Savjet mladih obavijestit će članove Savjeta kad na dnevnom redu Skupštine budu pitanja vezana za problematiku mladih, tako da se mogu uključiti u kreiranje odluka.
PLANIRANA SURADNJA	Tijela KZZ
VRIJEME PROVEDBE	Tijekom 2012.
ODGOVORNI ZA PROVEDBU AKTIVNOSTI	Članice i članovi Savjeta mladih

AKTIVNOST 8	Poticanje i predlaganje srednjih škola na održavanje predavanja na temu reproduktivnog zdravlja mladih te suradnja s njima na tom području. Poticanje na organiziranje i suorganiziranje sa udrugama i nadležnim institucijama edukacija, tribina, predavanja u školi o aktualnom problemu maloljetničkog nasilja. Poticanje i suradnja s udrugama i školama na organizaciji ostalih
--------------------	---

	aktualnih, ali i uvijek važnih tema - odgoj za demokraciju, problem diskriminacije.
NAČIN PROVEDBE	Suradivati sa medicinskom strukom prilikom pripreme radionica za učenike.
PLANIRANA SURADNJA	Srednje škole Krapinsko-zagorska županija
VRIJEME PROVEDBE	Tijekom 2012.
ODGOVORNI ZA PROVEDBU AKTIVNOSTI	NEVENKA CIGROVSKI

AKTIVNOST 9	Predlaganje, poticanje i sudjelovanje u izradi preventivnih aktivnosti koje će pomoći u sprečavanju broja samoubojstava mladih u županiji.
NAČIN PROVEDBE	Nastaviti s aktivnostima vezanim uz poticanje sprečavanja samoubojstava mladih u KZZ.
PLANIRANA SURADNJA	Krapinsko-zagorska županija Centri za prevenciju ovisnosti Udruge mladih i za mlade
VRIJEME PROVEDBE	Tijekom 2012.
ODGOVORNI ZA PROVEDBU AKTIVNOSTI	KARLO KRALJ

AKTIVNOST 10	Poticati studentske udruge s područja KZZ da ocijene sadašnji način dodjele studentskih stipendija te da iznesu svoje prijedloge za poboljšanje, te poticati na rad studentske udruge iz Krapinsko – zagorske županije.
NAČIN PROVEDBE	Savjet mladih će provesti istraživanje metodom ankete. Savjet mladih će <ul style="list-style-type: none"> ✓ pripremiti popis studentskih udruga s područja županije ✓ poslati poziv na sudjelovanju u aktivnosti ✓ prikupiti povratne informacije i sastaviti izvješće prosljediti izvješće nadležnima u županiji.
PLANIRANA SURADNJA	Krapinsko – zagorska županija Srednje škole Udruge mladih Udruge studenata
VRIJEME PROVEDBE	Tijekom 2012.

ODGOVORNI ZA PROVEDBU AKTIVNOSTI	VEDRAN BUKVIĆ
---	---------------

AKTIVNOST 11	Upoznati mlade s politikama EU vezanim uz zapošljavanje mladih i njihovom primjenom u RH.
NAČIN PROVEDBE	Savjet mladih će organizirati okrugli stol na referentnu temu te: <ul style="list-style-type: none"> • detektirati potencijalne sudionike okruglog stola • stupiti u kontakt sa sudionicima/predavačima • obavijestiti organizacije mladih i javnost • tehnička organizacija okruglog stola (ili dogovoriti posrednog organizatora).
PLANIRANA SURADNJA	Krapinsko – zagorska županija Srednjoškolske ustanove Udruge mladih
VRIJEME PROVEDBE	Proljeće 2012.
ODGOVORNI ZA PROVEDBU AKTIVNOSTI	NEVENKA CIGROVSKI

AKTIVNOST 12	Inicirati subvencioniranje troškova prijevoza studentima koji svakodnevno putuju do mjesta studiranja
NAČIN PROVEDBE	Savjet mladih će potaknuti i organizirati sastanak studenata sa izvršnim i predstavničkim tijelima gradova i općina.
PLANIRANA SURADNJA	Gradovi i općine Udruge studenata
VRIJEME PROVEDBE	Tijekom 2012.
ODGOVORNI ZA PROVEDBU AKTIVNOSTI	ELIZABETA ŠKVORČEC I MATEJA TOPOLOVEC

AKTIVNOST 13	Poticati provedbu Županijskog programa djelovanja za mlade.
NAČIN PROVEDBE	Savjet mladih KZZ će: <ul style="list-style-type: none"> • uputiti dopis općinama i gradovima i udrugama i drugim ustanovama s upitom o načinu provođenja ŽPDM-a
PLANIRANA SURADNJA	Lokalne samouprave iz KZZ Udruge mladih KZZ

	Županija Krapinsko - zagorska
VRIJEME PROVEDBE	Kontinuirano tijekom 2012.
ODGOVORNI ZA PROVEDBU AKTIVNOSTI	IVANA RADANOVIĆ I VANJA VIDIČEK

AKTIVNOST 14	Ostvariti suradnju sa savjetima mladih iz drugih država
NAČIN PROVEDBE	Savjet mladih će: <ul style="list-style-type: none"> • stupiti u kontakt sa savjetom mladih iz inozemstva • omogućiti sastanak članova obaju savjeta • dijalog o mogućim zajedničkim aktivnostima • razmjena iskustva
PLANIRANA SURADNJA	Savjeti mladih iz inozemstva
VRIJEME PROVEDBE	Kontinuirano tijekom cijele 2012. godine ili prema dogovoru
ODGOVORNI ZA PROVEDBU AKTIVNOSTI	NEVENKA CIGROVSKI I IVANA RADANOVIĆ

AKTIVNOST 15	Trend izlazaka za mlade
NAČIN PROVEDBE	Pripremiti informacije o programima ponude izlazaka za mlade u KZZ
PLANIRANA SURADNJA	Krapinsko – zagorska Županija Gradovi i općine Udruge mladih i za mlade iz KZZ
VRIJEME PROVEDBE	Tijekom 2012.
ODGOVORNI ZA PROVEDBU AKTIVNOSTI	ZORAN ČAVUŽIĆ I BERNARDA CESAR

3. OSTALE AKTIVNOSTI VAŽNE ZA RAD SAVJETA MLADIH I POBOLJŠANJE POLOŽAJA MLADIH U KRAPINSKO-ZAGORSKOJ ŽUPANIJI

Savjet mladih tijekom održavanja svojih redovnih sjednica u 2012. godini (siječanj, ožujak, svibanj, srpanj, rujanj, studeni) raspravljati će o svim pitanjima značajnim za bolji položaj mladih u Krapinsko-zagorskoj županiji i o svim aktima iz nadležnosti Županijske skupštine od značenja za unapređivanje položaja mladih na području Krapinsko-zagorske županije, te će putem medija izvješćivati mlade o svim informacijama i podacima koje će biti vezane uz mlade.

4. FINANCIJSKA SREDSTVA ZA PROVOĐENJE AKTIVNOSTI SAVJETA MLADIH U 2012. GODINI

Sukladno članku 20. Zakona o savjetima mladih («Narodne novine», broj 23/07.) i članku 13. Odluke o osnivanju Županijskog savjeta mladih («Službeni glasnik Krapinsko-zagorske županije», broj 6/10. i 34/10.) financijska sredstva za provođenje aktivnosti savjeta mladih u 2012. godini na poziciji Glava 40 - mladi i udruge, unutar sredstava predviđenih za Županijski program za djelovanje mladih, Vijeće mladih, Informativni web portal za mlade i udruge Centar za mlade Krapinsko-zagorske županije.

**PREDSJEDNICA
ŽUPANIJSKOG SAVJETA MLADIH
Ivana Radanović**

DOSTAVITI:

1. Županijski savjet mladih
n/p predsjednice Ivane Radanović, Zabok, Lug Zabočki 31 c,
2. Upravni odjel za gospodarstvo i financije, ovdje,
3. Upravni odjel za zdravstvo, socijalnu skrb, udruge i mlade, ovdje,
4. Upravni odjel za poslove župana i Županijske skupštine, ovdje,
5. «Službeni glasnik Krapinsko-zagorske županije», za objavu,
6. Za zbirku isprava,
7. Za prilog zapisniku,
8. Pismohrana.



**REPUBLIKA HRVATSKA
KRAPINSKO-ZAGORSKA ŽUPANIJA
ŽUPANIJSKA SKUPŠTINA**

KLASA: 007-04/11-01/07

URBROJ: 2140/01-01-11-5

Krapina, --- listopada 2011.

Na temelju članka 17. st. 2. Zakon o savjetu mladih («Narodne novine», broj 23/07.), članka 11. stavka 4. Odluke o osnivanju Županijskog savjeta mladih («Službeni glasnik Krapinsko-zagorske županije» broj 6/10., i 34/10.) i članka 17. Statuta Krapinsko-zagorske županije («Službeni glasnik Krapinsko-zagorske županije», broj 13/01., 5/06., 11/06.-pročišćeni tekst i 14/09.) Županijska skupština Krapinsko-zagorske županije na 13. sjednici održanoj dana --- . listopada 2011. godine donijela je

ODLUKU

o odobravanju Programa rada Županijskog savjeta mladih za 2012. godinu

I.

Odobrava se Program rada Županijskog savjeta mladih za 2012. godinu KLASA: 007-04/11-01/07, URBROJ: 2140/01-01-11-2 od 16. rujna 2011. godine.

II.

Program rada Županijskog savjeta mladih za 2012. godinu nalazi se u prilogu ove Odluke i čini njezini sastavni dio.

**PREDSJEDNIK
ŽUPANIJSKE SKUPŠTINE
Višeslav Ćuk, dr. med.**

Dostaviti:

1. Županijski savjet mladih
n/p predsjednice Ivane Radanović, Zabok, Lug Zabočki 31c,
2. Upravi odjel za gospodarstvo i financije,
3. Upravni odjel za zdravstvo, socijalnu skrb, udruge i mlade,
4. Upravni odjel za poslove župana i Županijske skupštine,
5. «Službeni glasnik Krapinsko-zagorske županije», za objavu,
6. Za Zbirku isprava,
7. Za prilog zapisniku,
8. Pismohrana.



REPUBLIKA HRVATSKA
KRAPINSKO-ZAGORSKA ŽUPANIJA
UPRAVNI ODJEL ZA POSLOVE
ŽUPANA I ŽUPANIJSKE SKUPŠTINE
Klasa: 500-01/11-01/45
Urbroj: 2140/01-10-11-3
Krapina, 19. rujna 2011.

ŽUPANIJSKA SKUPŠTINA

PREDMET: Prijedlog rješenja o imenovanju mrtvozornica

Temeljem članka 190. stavka 1. Zakona o zdravstvenoj zaštiti ("Narodne novine" br. 150/08., 71/10., 139/10., 22/11. i 84/11.) i članka 4. stavka 1. Pravilnika o načinu pregleda umrlih te utvrđivanja vremena i uzroka smrti («Narodne novine» br. 46/11.) predstavničko tijelo jedinice područne (regionalne) samouprave na prijedlog općinskih, odnosno gradskih vijeća imenuje potreban broj doktora medicine, odnosno iznimno drugih osposobljenih zdravstvenih radnika koji utvrđuju nastup, vrijeme i uzrok smrti osoba umrlih izvan zdravstvene ustanove.

Odlukom Županijske skupštine o organizaciji mrtvozorničke djelatnosti i imenovanju mrtvozornika («Službeni glasnik Krapinsko-zagorske županije» br. 14/03., 4/07. i 5/09.) za područje Općine Veliko Trgovišće za obavljanje mrtvozorničke djelatnosti imenovana je samo jedna osoba - Duška Iveković, viša medicinska sestra. Obzirom da se Duška Iveković nalazi u mirovini, za potrebe obavljanja mrtvozorničke djelatnosti na području Općine Veliko Trgovišće Općinsko vijeće, Zaključkom Klasa: 023-01/11-01/99, Urbroj: 2197/05-11-05-6 od 12. kolovoza 2011. predložilo je imenovanje još dvije mrtvozornice: Mirjane Maričić Lazić, dr. med. iz Velikog Trgovišća, Dubrovčan 76 i Lovorke Vrančić Škof, dr. med. iz Zaboka, Pavlovec Zabočki 4F.

Predlaže se Županijskoj skupštini da, temeljem prijedloga Općinskog vijeća Općine Veliko Trgovišće, donese Rješenje o imenovanju mrtvozornica u tekstu koji se daje u prilogu.

PROČELNICA
Dubravka Sinković

Prilog: Prijedlog rješenja.



REPUBLIKA HRVATSKA
KRAPINSKO-ZAGORSKA ŽUPANIJA
ŽUPANIJSKA SKUPŠTINA

Klasa: 500-01/11-01/45

Urbroj: 2140/01-01-11-4

Krapina, __. listopada 2011.

Na temelju članka 190. st. 1. Zakona o zdravstvenoj zaštiti ("Narodne novine" br. 150/08., 71/10., 139/10., 22/11. i 84/11.), čl. 4. st. 1. Pravilnika o načinu pregleda umrlih te utvrđivanja vremena i uzroka smrti («Narodne novine» br. 46/11.) i članka 17. Statuta Krapinsko zagorske županije ("Službeni glasnik Krapinsko -zagorske županije" br. 13/01., 5/06., 11/06.- pročišćeni tekst i 14/09.) Županijska skupština Krapinsko-zagorske županije na 13. sjednici održanoj dana __. listopada 2011. godine donijela je

R J E Š E N J E
o imenovanju mrtvozornica

I.

Za obavljanje službe mrtvozorstva za područje Općine Veliko Trgovišće imenuju se:

1. MIRJANA MARIČIĆ LAZIĆ, dr. med. iz Velikog Trgovišća, Dubrovčan 76 i
2. LOVORKA VRANČIĆ ŠKOF, dr. med. iz Zaboka, Pavlovec Zabočki 4F.

II.

Imenovane iz toč. I. ovoga Rješenja u obavljanju mrtvozorničke djelatnosti dužne su se pridržavati odredbi Pravilnika o načinu pregleda umrlih te utvrđivanja vremena i uzroka smrti («Narodne novine" br. 46/11.) i Odluke o organizaciji mrtvozorničke djelatnosti i imenovanju mrtvozornika («Službeni glasnik Krapinsko-zagorske županije» br. 14/03., 4/07. i 5/09.).

III.

Ovo Rješenje stupa na snagu danom donošenja, a objavit će se u "Službenom glasniku Krapinsko-zagorske županije".

PREDSJEDNIK
Županijske skupštine
Višeslav Ćuk, dr. med.

Dostaviti:

1. Mirjana Maričić Lazić, Veliko Trgovišće, Dubrovčan 76,
2. Lovorka Vrančić Škof, Zabok, Palovec Zabočki 4F,
3. Općina Veliko Trgovišće, na Klasu: 023-01/11-01/99,
3. Upravni odjel za zdravstvo, socijalnu skrb, udruge i mlade,
4. Upravni odjel za gospodarstvo i financije,
5. Zavod za javno zdravstvo KZZ, Zlatar,
6. Ured državne uprave u KZZ, Ispostava Zabok, Matični ured,
7. "Službeni glasnik Krapinsko-zagorske županije", za objavu,
8. Za zbirku isprava,
9. Za prilog zapisniku,
10. Pismohrana.