



REPUBLIKA HRVATSKA
KRAPINSKO – ZAGORSKA ŽUPANIJA
ŽUPANIJSKA SKUPŠTINA

KLASA: 361-01/13-01/1185

URBROJ: 2140/01-01-13-5

Krapina, 16. prosinca 2013.

Na temelju članka 78. i članka 346.stavak 4. Zakona o prostornom uređenju i gradnji („Narodne novine“ broj 76/07, 38/09,55/11, 90/11, 50/12, 55/12 i 80/13) i članka 17. Statuta Krapinsko-zagorske županije („Službeni glasnik Krapinsko-zagorske županije“ broj 13/01, 5/06, 14/09, 11/13 i 26/13- pročišćeni tekst), Županijska skupština Krapinsko-zagorske županije na 4. sjednici održanoj dana 16. prosinca 2013. godine donijela je

ODLUKU

**o izradi II. Ciljanih izmjena i dopuna Prostornog plana
Krapinsko-zagorske županije**

Uvodne odredbe

Članak 1

Ovom Odlukom Krapinsko-zagorska županija pokreće postupak izrade II. Ciljanih izmjena i dopuna Prostornog plana Krapinsko-zagorske županije (»Službeni glasnik Krapinsko-zagorske županije«, broj 4/02 i 6/10. – u daljnjem tekstu: Plan.

Nositelj izrade Plana je županijski Upravni odjel za prostorno uređenje, gradnju i zaštitu okoliša (dalje u tekstu: Nositelj izrade Plana).

Pravna osnova za izradu i donošenje Plana

Članak 2.

Izrada i donošenje ovog Plana temelji se na odredbama Zakona o prostornom uređenju u gradnji („Narodne novine“ broj 76/07, 38/09,55/11, 90/11, 50/12, 55/12 i 80/13) i Programa prostornog uređenja Republike Hrvatske („Narodne novine“ broj 50/99, 96/12 i 84/13).

Razlozi izrade Plana

Članak 3.

Razlog za pokretanje izrade Plana je utvrđena potreba osiguranja prostorno planskih uvjeta za razvoj energetske, prometne i komunalne infrastrukture od važnosti za Republiku Hrvatsku i Županiju utvrđivanjem i osiguranjem planiranih trasa koridora: međunarodnog plinovoda Rogatec – Zabok, magistralnih plinovoda Đurmanec - Lepoglava, Zabok - Ludbreg i Zabok - Lučko, novog koridora brze ceste na dionici Zlatar Bistrica-Marija Bistrica-Kašina, te izmještanje lokacije uređaja za pročišćavanje otpadnih voda sa područja Općine Veliko Trgovišće na područje Grada Oroslavje kao i izmjena pripadajućeg dijela trase kolektora odvodnje.

Obuhvat Plana

Članak 4.

Plan obuhvaća područje Krapinsko-zagorske županije određeno člankom 5. Zakona o područjima županija, gradova i općina u Republici Hrvatskoj (»Narodne novine«, broj 86/06, 125/06, 16/07, 46/10, 95/08, 145/10, 37/13, 44/13 i 45/13), odnosno područje jedinica lokalne samouprave kojima prolaze trase koridora i uređaj iz članka 3. ove Odluke.

Ocjena stanja u obuhvatu Plana

Članak 5.

Županijska skupština Krapinsko-zagorske županije je donošenjem Odluke o donošenju Prostornog plana i Odluke o ciljanoj izmjeni i dopuni Prostornog plana Krapinsko-zagorske županije (»Službeni glasnik Krapinsko-zagorske županije«, broj 4/02 i 6/10) utvrdila uvjete za namjenu, korištenje i zaštitu prostora Županije u odnosu na planove i stanje u prostoru u trenutku njihova donošenja.

Budući da u vrijeme izrade Prostornog plana Krapinsko-zagorske županije nije bila utvrđena potreba definiranja koridora i osiguranja prostora za nove plinovode velikog kapaciteta u pogledu smještaja planiranih koridora plinovoda se ukazuje na potrebu određivanja i osiguranja njihove što povoljnije trase.

Trasa koridora dionice brze ceste određena je u Prostornom planu Krapinsko-zagorske županije, no dodatna istraživanja šireg područja i komparacija više prijedloga planiranih i istraživanih trasi koridora su rezultirali definiranjem nove varijante trase kao optimalnog i financijski isplativijeg rješenja.

Zbog promjene lokacije uređaja za pročišćavanje otpadnih voda, projekta Aglomeracija Zabok – prikupljanje i odvodnja otpadnih voda, nositelja zahvata Zagorski vodovod d.o.o. Zabok, sa područja Općine Veliko Trgovišće na područje Grada Oroslavje kao i izmjena pripadajućeg dijela trase kolektora odvodnje, isto je potrebno planirati predmetnim izmjenama plana.

Ciljevi i programska polazišta Plana

Članak 6.

Osnovni cilj Plana je ostvarivanje prostorno planskih pretpostavki za realizaciju infrastrukturnih sustava iz članka 3. ove Odluke uz uvažavanje prostornih ograničenja odnosno lokalnih prilika i potreba, prirodnih i krajobraznih vrijednosti područja, kulturne baštinu te osjetljivosti okoliša.

Polazište za određivanje navedenih trasa koridora stručne su podloge i rješenja na kojima se temelje zahtjevi tvrtki Hrvatske ceste d.o.o., Plinacro d.o.o. i Zagorski vodovod d.o.o. Zabok, a koja će se kroz postupak izrade Plana dodatno istražiti i usuglasiti s nadležnim tijelima, jedinicama lokalne samouprave i drugim korisnicima prostora.

Stručne podloge potrebne za izradu Plana

Članak 7.

Za potrebe izrade Plana neće se pribavljati nove stručne podloge već će se koristiti dostavljena stručna rješenja i podloge: društva za upravljanje, građenje i održavanje državnih cesta tvrtke Hrvatske ceste d.o.o., operatora plinskog transportnog sustava Republike Hrvatske tvrtke Plinacro d.o.o., te komunalnog poduzeća Zagorski vodovod d.o.o. Zabok,

važea prostorno planska dokumentacija svih razina te podaci, planske smjernice i propisani dokumenti koje će dostaviti nadležna tijela i pravne osobe s javnim ovlastima iz svog djelokruga u postupku izrade Plana.

Plan podliježe obvezi provedbe postupka u kojem se odlučuje o potrebi provedbe strateške procjene utjecaja na okoliš sukladno odredbama Zakona o zaštiti okoliša („Narodne novine“ broj 80/13) odnosno Uredbe o strateškoj procjeni utjecaja plana i programa na okoliš (Narodne novine” broj 64/08) kojim se procjenjuju vjerojatno značajni utjecaji na okoliš koji mogu nastati provedbom Plana. Bude li utvrđena potreba provedbe strateške procjene i izrade strateške studije utjecaja na okoliš ista će se koristiti kao stručna podloga za izradu Plana.

Provedba postupka ocjene o potrebi strateške procjene i možebitne strateške procjene, a u tom slučaju i osiguranje izrade strateške studije u nadležnosti je Nositelja izrade Plana.

Način pribavljanja stručnih rješenja

Članak 8.

Stručne podloge (podaci, planske smjernice i propisani dokumenti) koje su potrebne za izradu Plana osiguravaju tijela i osobe određeni posebnim propisima svaki iz svog djelokruga, a pribavit će se u skladu s odredbom članka 79. Zakona o prostornom uređenju i gradnji u roku od 15 dana od dana dostave poziva i ove Odluke.

Stručna rješenja izrađuje i koordinira stručni izrađivač Plana u suradnji s Nositeljem izrade Plana.

Vrsta i način pribavljanja odgovarajućih geodetskih podloga

Članak 9.

Plan će se izraditi na prostornoj geodetskoj podlozi Državne geodetske uprave, topografskoj karti u mjerilu 1:100000. U izradi Plana će se koristiti i druge prostorne podloge Državne geodetske uprave za kojima se ukaže potreba, a čije korištenje je osigurano Sporazumom o sufinanciranju izrade i ažuriranja službenih prostornih podloga državne izmjere i katastra nekretnina za razdoblje 2010. – 2013. godine sklopljenim između Državne geodetske uprave i Krapinsko-zagorske županije.

Popis tijela i osoba određenih posebnim propisima koja daju zahtjeve za izradu Plana, te drugih sudionika koji će sudjelovati u izradi Plana

Članak 10.

Sukladno utvrđenom obuhvatu Plana tijela i osobe određene posebnim propisima koja daju zahtjeve za izradu Plana iz područja svog djelokruga te ostali sudionici koji će sudjelovati u postupku izrade Plana utvrđuju se kako slijedi:

1. Ministarstvo graditeljstva i prostornog uređenja,
2. Ministarstvo zaštite okoliša i prirode, Uprava za zaštitu prirode,
3. Ministarstvo poljoprivrede, Uprava poljoprivrede i prehrambene industrije,
4. Ministarstvo poljoprivrede, Uprava vodnoga gospodarstva,
5. Ministarstvo poljoprivrede, Uprava šumarstva, lovstva i drvne industrije,
6. Ministarstvo obrane Republike Hrvatske, Uprava za materijalne resurse, Služba za nekretnine, graditeljstvo i zaštitu okoliša,
7. Ministarstvo kulture, Uprava za zaštitu kulturne baštine, Konzervatorski odjel u Krapini,
8. Ministarstvo pomorstva, prometa i infrastrukture, Uprava za prometnu-infrastrukturu,

9. Ministarstvo gospodarstva, Uprava za industrijsku politiku, energetiku i rudarstvo,
10. Ministarstvo unutarnjih poslova, Policijska uprava Krapinsko-zagorska,
11. Državna uprava za zaštitu i spašavanje, Područni ured za zaštitu i spašavanje Krapina,
12. Autocesta Zagreb-Macelj d.o.o.,
13. Hrvatske ceste d.o.o., Sektor za studije i projektiranje,
14. HŽ Infrastruktura d.o.o.,
15. Plinacro d.o.o. za transport i trgovinu prirodnim plinom,
16. Županijska uprava za ceste Krapinsko-zagorske županije,
17. Zagorski vodovod d.o.o. za proizvodnju i distribuciju vode,
Ksavera Šandora Gjalskog 1, 49210 Zabok
18. Javna ustanova za upravljanje zaštićenim prirodnim vrijednostima na području Krapinsko-zagorske županije,
19. Hrvatske šume d.o.o., Uprava šuma Podružnica Zagreb,
20. Hrvatske šume d.o.o., Uprava šuma Podružnica Zagreb, Šumarija Krapina,
21. Hrvatske šume d.o.o., Uprava šuma Podružnica Zagreb, Šumarija Donja Stubica,
22. Hrvatske šume d.o.o., Uprava šuma Podružnica Zagreb, Šumarija Zlatar,
23. Hrvatska agencija za poštu i elektroničke komunikacije,
24. Hrvatski Telekom d.d., Odjel za upravljanje dokumentacijom, energetska strojarstvom i mrežnom infrastrukturom,
25. Hrvatske vode, Vodnogospodarski odjel za gornju Savu, Vodnogospodarska ispostava Veliko Trgovišće „Krapina-Sutla“,
26. Hrvatski operator prijenosnog sustava d.o.o.,
27. Hrvatska elektroprivreda, Sektor za razvoj,
28. HEP-Operator distribucijskog sustava d.o.o., DP Elektra Zabok,
29. Nadležna tijela susjednih jedinica područne (regionalne) samouprave,
30. Županijski zavodi za prostorno uređenje susjednih jedinica područne (regionalne) samouprave
31. Komunalna društva s područja Županije,
32. Krapinsko-zagorska županija, Upravni odjel za gospodarstvo, poljoprivredu, promet, komunalnu infrastrukturu i EU fondove,
33. Jedinice lokalne samouprave s područja obuhvata Plana.

Temeljem članka 79. Zakona o prostornom uređenju i gradnji tijela, osobe i ostali sudionici u izradi Plana iz prethodnog stavka ovog članka pozvat će se da u roku od 15 dana od zaprimanja zahtjeva za očitovanjem dostave zahtjeve odnosno planske smjernice i podatke za izradu Plana.

Rok za izradu Plana

Članak 11.

Za izradu Plana, sukladno odredbama Zakona o prostornom uređenju i gradnji određuju se slijedeći okvirni rokovi:

- za pribavljanje zahtjeva za izradu Plana..... - 15 dana
- za izradu Nacrta prijedloga Plana - 15 dana
- za izradu Prijedloga Plana za javnu raspravu
i objavu javne rasprave - 15 dana
- za provedbu javne rasprave - 8 dana
- za izradu izvješća o javnoj raspravi i izradu
Nacrta konačnog prijedloga Plana - 15 dana
- za pribavljanje mišljenja i suglasnosti tijela

- i osoba određenih posebnim propisima i predstavničkih tijela jedinica lokalne samouprave na Nacrt konačnog prijedloga Plana - 30 dana
- za izradu i utvrđivanje Konačnog prijedloga Plana..... - 10 dana
 - za pribavljanje suglasnosti na Konačni prijedlog Plana..- 15 dana

Temeljem odredbe članka 83. stavak 6. Zakona o prostorno uređenju i gradnji u postupku izrade Plana neće se provoditi prethodna rasprava, međutim izraditi će se Nacrt prijedloga Plana za potrebe ocjene o potrebi strateške procjene utjecaja na okoliš.

Ukoliko se sukladno Zakonu o zaštiti okoliša procijeni da je za izradu ovog Plana potrebno provesti postupak strateške procjene utjecaja sukladno Uredbi o strateškoj procjeni plana i programa na okoliš, rokovi iz stavka 1. ovog članka izmijeniti će se sukladno navedenim propisima.

Zabrana i vrijeme trajanja zabrane izdavanja akata kojima se odobravaju zahvati

Članak 12.

U vrijeme izrade Plana nema zabrane izdavanja akata kojima se odobravaju zahvati u prostoru, odnosno građenje.

Stručni izrađivač Plana

Članak 13.

Stručni izrađivač Plana je Zavod za prostorno uređenje Krapinsko-zagorske županije.

Izvori financiranja


Članak 14.

Financiranje izrade Plana osigurava se u Proračunu Krapinsko-zagorske županije.

Završne odredbe

Članak 15.

Ova Odluka stupa na snagu osmi dan od dana objave u »Službenom glasniku Krapinsko-zagorske županije«.



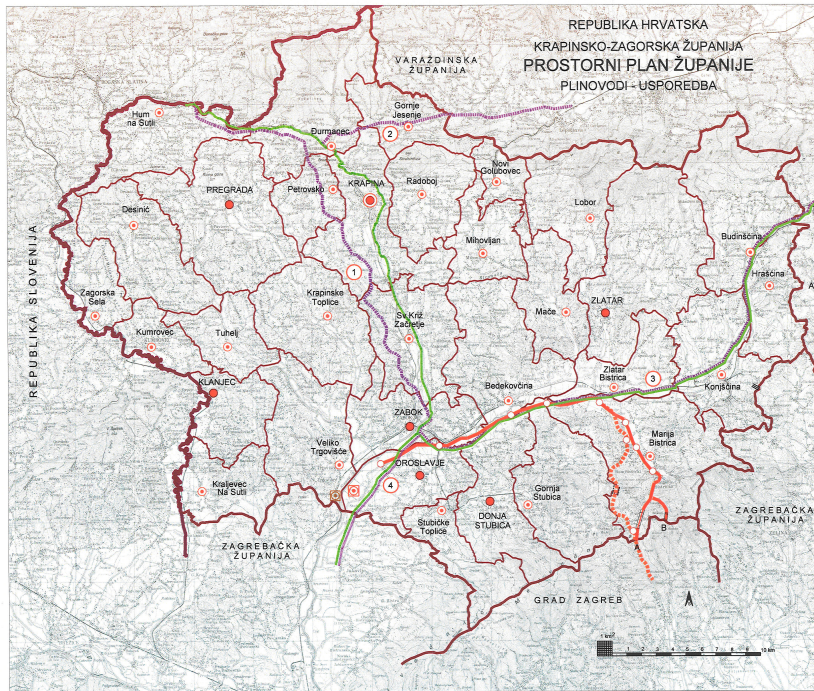
Dostaviti:

1. Upravni odjel za prostorno uređenje, gradnju i zaštitu okoliša,
2. Zavod za prostorno uređenje Krapinsko-zagorske županije,
3. «Službeni glasnik Krapinsko-zagorske županije», za objavu,
4. za prilog Zapisniku,
5. za Zbirku isprava,
6. pismohrana.

REPUBLIKA HRVATSKA
KRAPINSKO-ZAGORSKA ŽUPANIJA
PROSTORNI PLAN ŽUPANIJE
PLINOVODI - USPOREDBA

GRAFIČKI PRIKAZ

PRIJEDLOG TRASA KORIDORA I LOKACIJE
INFRASTRUKTURNIH SUSTAVA



PROSTORNI PLAN KRAPINSKO-ZAGORSKE ŽUPANIJE 2002.





PLINOOPSKRBA

Plinovod

 MEDUNARODNI - MAGISTRALNI


PLINOVOD - PLINACOR 2013.

 PLANIRANA NOVA TRASA PLINOVODA


-  1 MEDUNARODNI PLINOVOD ROGATEC - ZABOK
-  2 MAGISTRALNI PLINOVOD ĐUMANEC - LEPOGLAVA
-  3 MAGISTRALNI PLINOVOD ZABOK - LUDBREG
- unutar postojećeg koridora
-  4 MAGISTRALNI PLINOVOD ZABOK - LUČKO
- unutar postojećeg koridora

PROSTORNI PLAN KRAPINSKO-ZAGORSKE ŽUPANIJE 2002.

PROMET




 PLANIRANA TRASA BRZE CESTE MOKRICE-
ZLATAR BISTRICA - POPOVEC
(KRIZANJE U DVIJE RAZINE - ČVOR)

HRVATSKE CESTE - NOVI PROJEKT TRASE 2013.

 PLANIRANA TRASA BRZE CESTE ČVOR
ZLATAR BISTRICA - MARIJA BISTRICA - KAŠINA

PROSTORNI PLAN KRAPINSKO-ZAGORSKE ŽUPANIJE 2002.

ODVODNJA

-  LOKACIJA UREDAJA ZA PROČIŠĆAVANJE
-  ZAGORSKI VODOVOD - PROJEKT AGLOMERACIJA ZABOK
-  PLANIRANA NOVA LOKACIJA UREDAJA

Zavod za prostorno uređenje Krapinsko-zagorske županije
prosinac, 2013.