



Izvješće 2021.

ZAGORJEZELENO

Radoboj, 24. siječanj 2022.



UVOD

17 Zaštićena područja 5,3 % teritorija KZŽ

7 Natura 2000 10% teritorija KZŽ

Struktura zaposlenih

5 zaposlenih

čuvar prirode, viši stručni savjetnik, stručna suradnica
biolog, stručna suradnica, ravnateljica

Upravno vijeće

5 članova (održano 5 sjednica tijekom 2021.)



Zagorje ABECEDA prirode



Zagorje ABECEDA prirode

PROGRAM	Operativnog programa „Konkurentnost i kohezija 2014 – 2020“
Prioritetna os 6	„Zaštita okoliša i održivost resursa“
Specifični cilj 6c2	„Povećanje atraktivnosti, edukativnog kapaciteta i održivog upravljanja odredištima prirodne baštine“.
Nositelj projekta	Javna ustanova za upravljanje zaštićenim dijelovima prirode KZŽ
Partneri	Krapinsko-zagorska županija, Zagorska razvojna agencija
Trajanje projekta	31.01.2017.- 30.04.2021.
Ukupna prijavljena vrijednost projekta	4.589.418,50 kuna,- (sufinanciranje 85%)
Aktivnosti:	<p>Priprema projektno-tehničke dokumentacije</p> <p>Posjetiteljska infrastruktura</p> <p>Edukacija i interpretacija</p> <p>Promidžba i vidljivost</p> <p>Upravljanje projektom i administracija</p>



Multimedijsko uređenje Centra za prirodu Zagorje





Staza kroz krošnje Zelenjak





3 zelene učionice





Promidžba i vidljivost

- Jumbo plakati u Zagrebu
- Tiskani materijali
- Novinarska tura
- Objava u časopisima National geographic, Modra lasta i Smib
- Završna konferencija





veze **prirode**



PROGRAM	Program suradnje INTERREG V-A Slovenija Hrvatska
Prioritetna os 2	Očuvanje i održivo korištenje prirodnih i kulturnih resursa
Investicijski prioriteti 6d	Zaštita i obnova biološke raznolikosti i promocija usluga ekosustava
Trajanje projekta	1.9.2018. – 28.02.2021.
Ukupna vrijednost projekta	2.553.908,00 eura
Ukupna vrijednost naše komponente	1.600.000,00 kuna, sufinanciranje 85%
<u>Planirane aktivnosti Javne ustanove</u>	<ul style="list-style-type: none">➤ Promotivni paket, multimedija➤ Zajednička Komunikacijska strategija➤ Istraživanje riba i školjkaša u sijeci Sutli➤ Izrada dokumentacije za izradu zelenog mosta za vidru i staništa za vidru➤ Prokapanje mrtvih rukavaca na Sutli kao povoljnog staništa za hranjenje vidre➤ Multimedijske usluge➤ Uređenje poučne staze u Zelenjaku➤ Izrada zelenog mosta za vodozemce➤ Radionice za poljoprivrednike i lokalno stanovništvo➤ Osvješčivanje opće javnosti➤ Aktivnosti košnje travnjaka – mjera očuvanja natura 2000 vrsta leptira uz rijeku Sutlu



Veze prirode

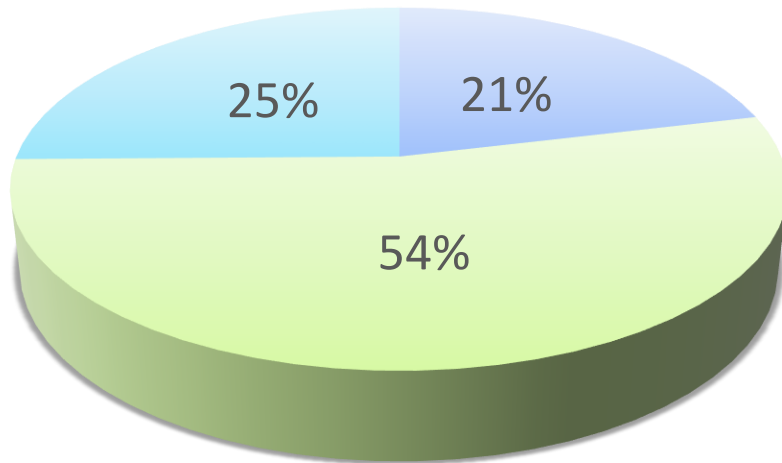
21 % rashodi za zaposlene

25% posjetiteljska infrastruktura i zeleni most za vidru

54 % usluge istraživanja, revitalizacije i uređenja staništa Natura 2000 (sanacija crne točke za vodozemce, uređenje staništa za vidru) i promotivne usluge

Ukupno 1.600.000,00 kuna

Struktura rashoda projekta



■ 1 ■ 2 ■ 3











AKTIVNOSTI ZAŠTITE, ODRŽAVANJA, OČUVANJA, PROMICANJA I KORIŠTENJA

- Sanacija i održavanje Gupčeve lipe i Stoljetne lipe u Desiniću

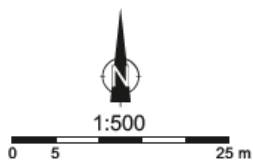




AKTIVNOSTI ZAŠTITE, ODRŽAVANJA, OČUVANJA, PROMICANJA I KORIŠTENJA

- **Speleološko istraživanje špilje Sutinčica u ZK Sutinske toplice**
- **Biološko istraživanje slatkovodnih rakova**
- Održavanje 3 ha suhih brdskih travnjaka na Natura 2000 području Strahinjčice važnih staništa za orhideje
- Provedena akcija sanacije crne točke za vodozemce u Grabrovcu (Sveti križ Začretje)





Sutinsčica

Lokalitet: brdo Komor (Sutinsko)
Mali Komor, Općina Mače
E 462391
N 5108108
Z 180 m n.v.



Razdoblje istraživanja: veljača i ožujak 2021.

Topografski snimili: Androić Damir, Žuliček Marko, Dubovečak Vinka

Mjerili: Dubovečak Vinka, Androić Damir

Uredio: Androić Damir

Ekipa: Androić Damir, Androić Nikolina, Belač Matija, Dubovečak Vinka, Kraš Valentina, Lončar Vanja, Matišić Tomica, Njegovec Marko, Petrinjak Ivančica, Špičko Tamara, Vojnović Ivan, Žuliček Marko

Speleološka udruga «Kraševski zvirji» Ivanec

Duljina: 236 m
Horizontalna duljina: 214 m

o
023
055





Provedeni monitorinzi

- Kockavica
- Bazgov kaćun
- Bijela roda
- Jadranska kozonoška
- Pčelarica
- Močvarna kruščika
- Kokica paučica

Orhideje

Hrvatskog zagorja



Očuvajmo naše prirodno bogatstvo!

Kategorije ugroženosti prema Crvenoj knjizi vaskularne flore Hrvatske:


EN ugrožena

VU osjetljiva

NT gotovo ugrožena

Orhideje su biljke jedinstvene zbog ljepote cvjetova i posebnog mehanizma privlačenja oprašivača. Iako su jedna od najbrojnih porodica biljaka na prirodnom staništu vrlo su rjetke. Kako bi se orhideje mogle razviti, potrebna je simbioza (suživot) s gljivama u tlu. Sjemenke orhideja su najmanje i najlakše u biljnom svijetu. Na području Hrvatskog zagorja zabilježeno je čak 40 vrsta i podvrsta orhideja. Rastu na

raznolikim staništima od vlažnih livada u nizinskom dijelu do šuma i šikara, a najveći broj vrsta raste na suhim travnjacima. Iznimno se po broju vrsta ističe Strahinjčica koju možemo nazvati orhidejskim vrtom. Sve orhideje su strogo zaštićene vrste i zabranjeno ih je brati, skupljati, uništavati, sjeci ili iskopavati. Ugrožene su zbog zapuštanja brdskih travnjaka koji se pretvaraju u šikare, uništavanja staništa i branja.





AKTIVNOSTI ZAŠTITE, ODRŽAVANJA, OČUVANJA, PROMICANJA I KORIŠTENJA

Započela izrada 3 Plana upravljanja

- za Natura 2000 područja Sutla i Zelenjak,
- Strahinjčica i Ivančica
- Židovske jame

- Stručnjake i konzultante te asistenta za izradu planova osigurava tvrtka Particip GmbH
- Projekt financira i koordinira Ministarstvom gospodarstva i održivog razvoja



PROMOCIJA

- ažurirana web stranica, objavljeno 99 članaka,
- 38.574 pregleda članaka na web stranici tijekom 2021.,
- 48 članaka u novinama
- Sudjelovanje u radio emisijama
- Tiskani i podijeljeni promotivni materijali
- Izrađeni promotivni video materijali
- Snimljene virtualne šetnje za 4 poučne staze





INTERPRETACIJA I EDUKACIJA

(276 sudionika)

- Manifestacije
- Radionice u školama i Centru za prirodu Zagorje
- Sudjelovanje u akciji Zasadi drvo ne budi panj s općinom Radoboj
- Održana je dvodnevna edukacija 13. generacije mladih čuvara prirode Krapinsko-zagorske županije PTIČEK

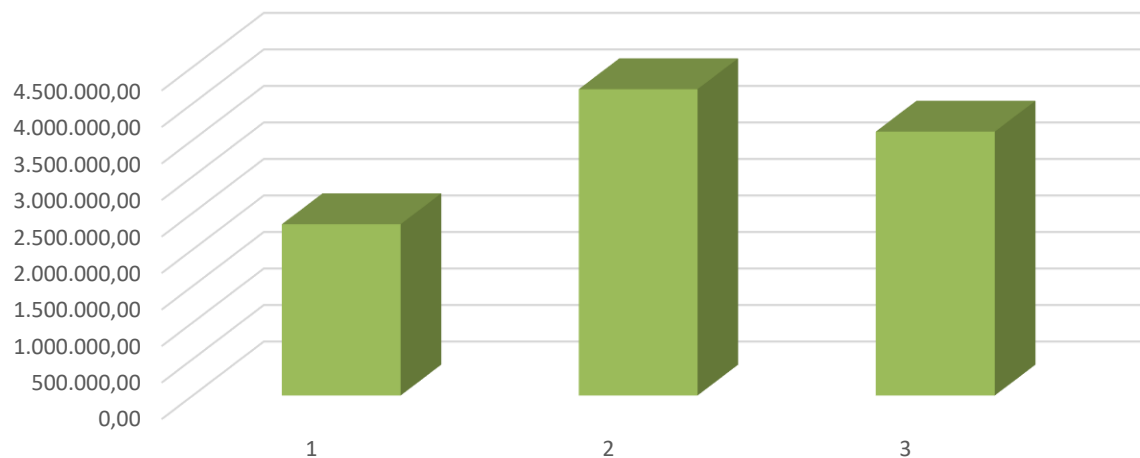




Rashodi 2019 – 2020 - 2021

	2019.	2020.	2021.
Rashodi/HRK	2.345.073,91	4.194.885,87	3.613.707,16

Rashodi 2019-2020-2021

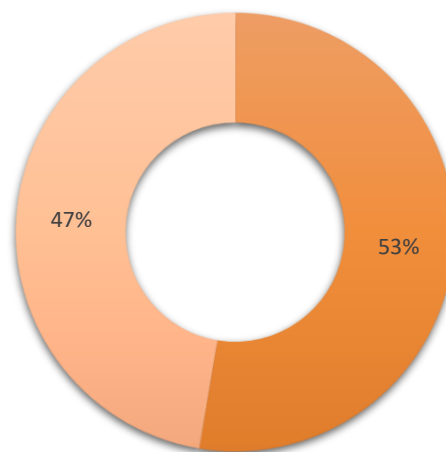




53 % župnija

47% ministarstvo/EU sredstva

struktura rashoda prema izvoru financiranja 2021.



■ 1 ■ 2



Plan 2022.

ZAGORJEZELENO

Radoboj, 24. siječanj 2022.



ZAŠTITA I ODRŽAVANJE U ZAŠTIĆENIM PODRUČJIMA

- Održavanje poučnih staza s posjetiteljskom infrastrukturom
- Košnja zelenih površina
- Revitalizacija staništa
- Provođenje neposrednog nadzora
- Biološka istraživanja i monitorinzi biljnih i životinjskih vrsta (Nastavak biospeleoloških istraživanja i Završetak istraživanja slatkovodnih rakova)
- Pokrenuti postupak zaštite područja Kunagore
- Započeti projekt brige za stara stabla na području KZŽ
- **ZAVRŠITI PLANOVE UPRAVLJANJA NATURA 2000 PODRUČJA**



EDUKACIJA I PROMOCIJA

- Manifestacije Dani orhideja, Noć noćnih leptira, Noć šišmiša
- Ptiček
- Terenska nastava i škola u prirodi
- Objavljivanje novosti u tiskanim i e – medijima
- Proširenje djelatnosti ustanove
- Priprema za prijavu novih projekata



Financijski plan 2022

	2021.	2022.
Rashodi/HRK	3.613.707,16	2.371.944,38



Hvala na pažnji