



Krapinsko – zagorska
županija



Zagorje

IZVJEŠĆE O RADU 2014. GODINE

Zavod za prostorno uređenje
Krapinsko-zagorske županije



DJELATNOST ZAVODA

(članak 27. Zakona o prostornom uređenju (NN br. 153/13))



Krapinsko – zagorska
županija



- Djelatnost Zavoda obuhvaća osobito:
 - izradu, odnosno koordinaciju izrade i praćenje provedbe prostornih planova područne (regionalne) razine
 - izradu izvješća o stanju u prostoru
 - vođenje informacijskog sustava prostornog uređenja i upravljanja njime u okviru ovlasti
 - pripremu polazišta za izradu, odnosno stavljanje izvan snage prostornih planova užih područja
 - pružanje stručne savjetodavne pomoći u izradi prostornih planova lokalne razine
 - druge poslove u skladu sa Zakonom i Statutom Zavoda.
- izradu i prostornog plana uređenja grada i općine, urbanističkog plana uređenja od značaja za Državu, odnosno županiju te obavljanje stručno analitičkih poslova iz područja prostornog uređenja, ako to zatraži Ministarstvo ili župan.



POSLOVI OSIGURANJA OBAVLJANJA DJELATNOSTI ZAVODA



Krapinsko – zagorska
županija



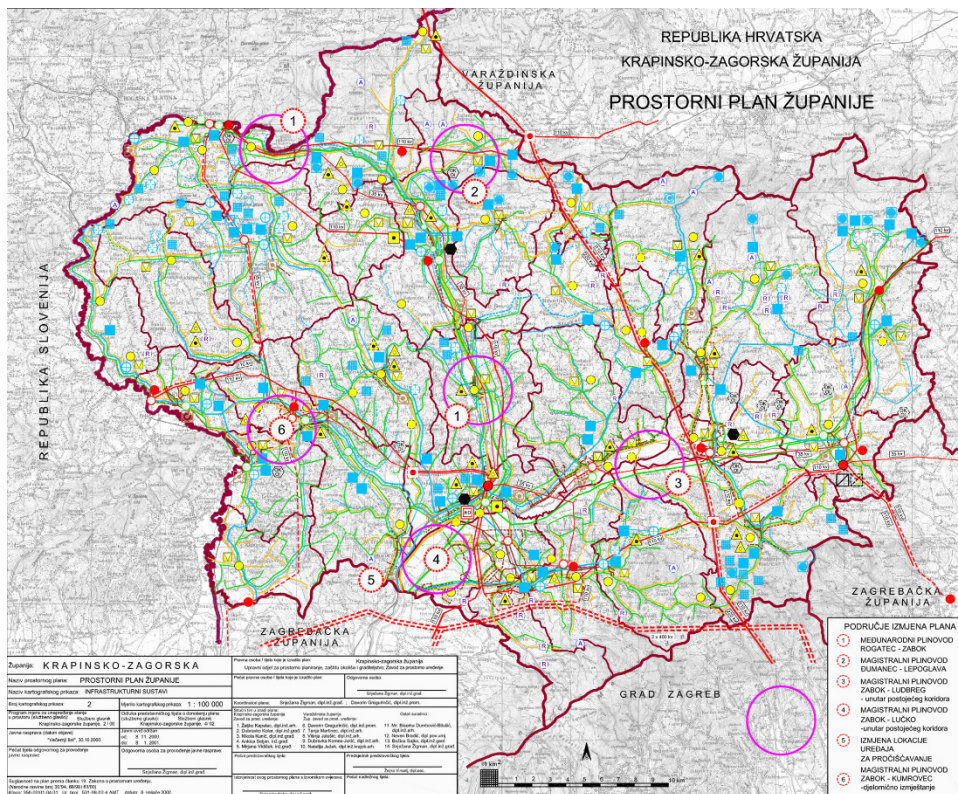
- osigurane osnovne pretpostavke - donošenje Programa rada i Financijskog plana Zavoda po Upravnom vijeću
- zapošljavanje dviju osoba na određeno vrijeme zbog povećanja poslova izrade prostornih planova JLS i u okviru informacijskog sustava prostornog uređenja
- stručno usavršavanje radnika zavoda putem radionica, savjetovanja, stručnih skupova i konferencija
- priprema materijala i prijedloga akata čije donošenje je u nadležnosti Upravnog vijeća Zavoda



CILJANE II. IZMJENE I DOPUNE PROSTORNOG PLANA KRAPINSKO - ZAGORSKE ŽUPANIJE



Krapinsko – zagorska
županija



- Odluka o izradi II. Ciljanih izmjena i dopuna prostornog plana Krapinsko-zagorske županije (Sl.gl. broj 31/13 i 30/14)
- osiguranje prostorno planskih pretpostavki za razvoj energetske, prometne i komunalne infrastrukture od važnosti za Republiku Hrvatsku i Županiju
- Izrađen prijedlog Plana za javnu raspravu, prosinac 2014



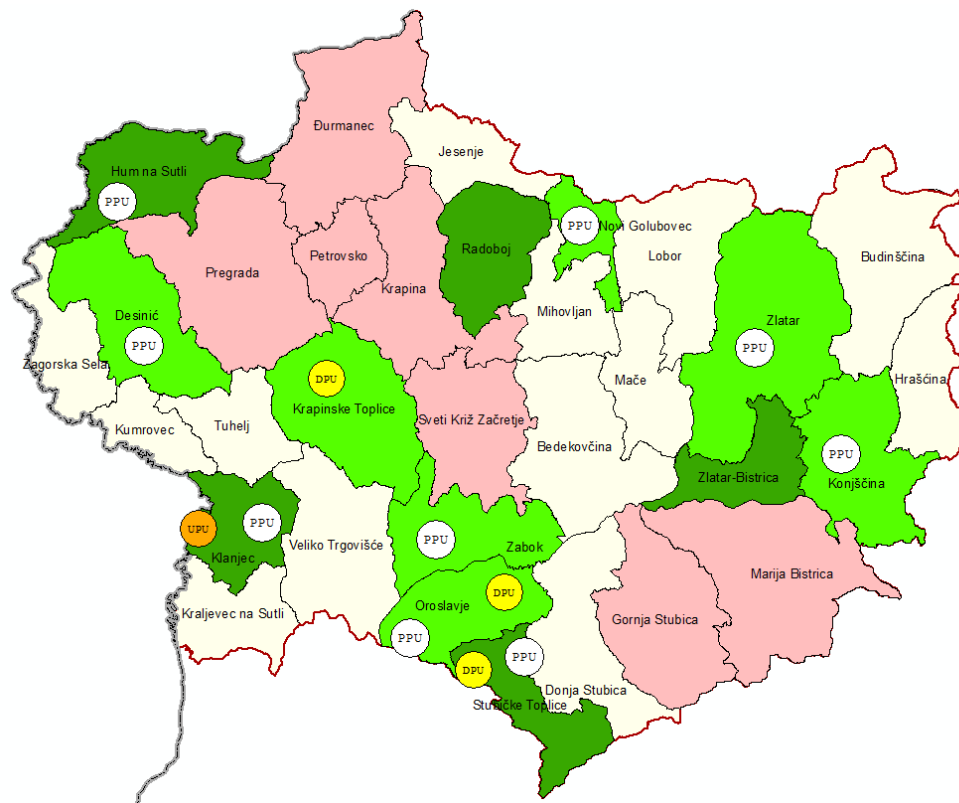
MIŠLJENJA O USKLAĐENOSTI PROSTORNIH PLANOVA UREĐENJA GRADOVA I OPĆINA SA PROSTORNIM PLANOM KZZ



Krapinsko – zagorska
županija



Zagorje



Mišljenje o usklađenosti

(Zlatar-Bistrica, Radoboj, Hum na Sutli, Klanjec
i Stubičke Toplice)

5



Prethodne i javne rasprave, stručna
suradnja



Izmjene i dopune PPU grada/općine

(Desinić, Oroslavje, Radoboj, St. Toplice i Zabok)

5



Detaljni plan uređenja

(Proširenje groblja u Krapinskim Toplicama i
Izmjena i dopuna groblja Strmec Stubički)

2



Urbanistički plan uređenja

(Klanjec, Mihanović Dol i Lepoglavec)

1



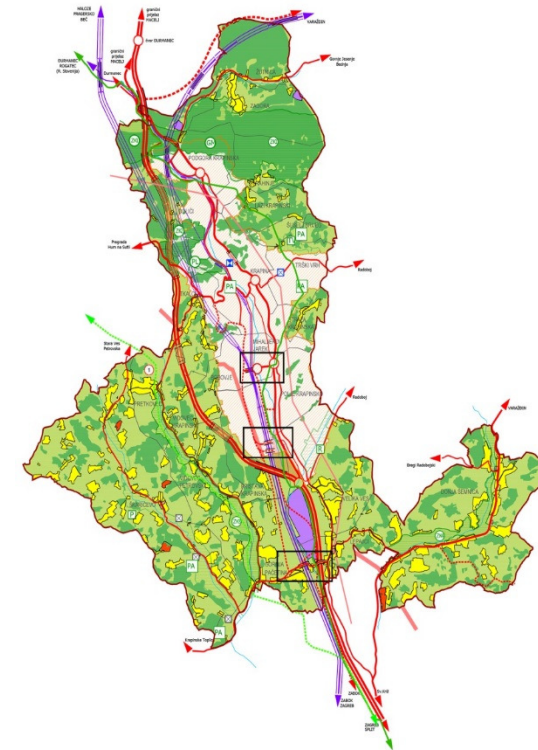
IZRADA PROSTORNO PLANSKE DOKUMENTACIJE



Krapinsko – zagorska
županija



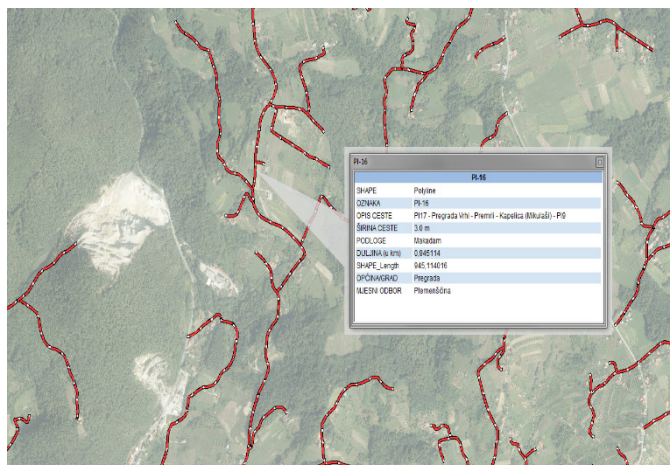
- Prostorni plan uređenja Općine Konjščina
- Ciljane izmjene i dopune Prostornog plana uređenja Općine Krapinske Toplice
- Izmjene i dopune Urbanističkog plana uređenja naselja Krapinske Toplice
- Prostorni plan uređenja Grada Pregrade
- Ciljana III. Izmjena i dopuna Prostornog plana uređenja Općine Petrovsko
- Ciljana Izmjena i dopuna Prostornog plana uređenja Općine Đurmanec
- Ciljana IV. Izmjena i dopuna Prostornog plana uređenja Grada Krapine
- Ciljana I. Izmjena i dopuna Prostornog plana uređenja Općine Marija Bistrica
- Ciljana Izmjena i dopuna Prostornog plana uređenja Općine Gornja Stubica
- IV. Izmjena i dopuna Prostornog plana uređenja Općine Sveti Križ Začretje



VOĐENJE REGISTRA PODATAKA O PROSTORU – ŽUPANIJSKA RAZINA



Krapinsko – zagorska
županija



OBJEKTI	ŠIFRA	OPIS	OPIS CESTE	ŠIRINA CESTE	POKOŠE	DULJINA (u km)	OPĆINA/GRAD	MJEŠNI ODOR
692	Polyline	B-17.2	B17 - Odvaga I - Irtovaci - Znanec	3.0 m	Maadam	0.909769	Pregrada	Benitovo
693	Polyline	B-17.3	B17 - Odvaga II	3.0 m	Maadam	0.126607	Pregrada	Benitovo
694	Polyline	B-17.4	B17 - Odvaga IV - Vidović Željo	3.0 m	Asafat	0.850352	Pregrada	Benitovo
694	Polyline	B-17.5	B17 - Odvaga V - Vidović Zvonko	3.0 m	Maadam	0.033449	Pregrada	Benitovo
694	Polyline	B-17.6	B17 - Odvaga VI - Irtovaci	3.0 m	Asafat	0.111132	Pregrada	Benitovo
694	Polyline	B-17.7	B17 - Odvaga VII - Trstaničica	3.0 m	Maadam	0.933589	Pregrada	Benitovo
44	Polyline	B-18	Zr189 - uz zdravstvenu ambulancu - Jagetci	3.0 m	Asafat	0.131534	Budniškina	Budniškina
695	Polyline	B-19	L2007 - Vatrologin dom - Štok Benitovo	3.0 m	Asafat	0.146461	Pregrada	Benitovo
50	Polyline	B-19	Zr131 - Pušani	3.0 m	Maadam	0.130047	Budniškina	Budniškina
694	Polyline	B-20	L2207 - Četka kroz Maadam - B7	3.0 m	Asafat-maadam	0.902739	Pregrada	Benitovo
3	Polyline	B-21	B1 - Kucac Bara-Macan B - B3	2.5 m	Maadam	0.966939	Budniškina	Budniškina
628	Polyline	B-2	D607 - Štrncari - Vrbanac - Vidovci - Jurani - Lestozvari - Buri	3.0 m	Asafat-maadam	3.962785	Pregrada	Benitovo
4	Polyline	B-21	B2 - Odvaga Trnava	2.5 m	Maadam	0.292093	Budniškina	Budniškina
627	Polyline	B-21	B2 - Odvaga I - Štrncari	3.0 m	Maadam	0.151544	Pregrada	Benitovo
628	Polyline	B-21.1	B2.1 - Odvaga I - Vidovci	3.0 m	Maadam	0.0501	Pregrada	Benitovo
648	Polyline	B-210	B2 - Odvaga X - Jurani - Jug - C11	3.0 m	Maadam	0.549731	Pregrada	Benitovo
651	Polyline	B-210.1	B2.10 - Odvaga I - Jurani - Gurek	3.0 m	Maadam	0.071153	Pregrada	Benitovo
652	Polyline	B-210.2	B2.10.1 - Odvaga I - Jug	3.0 m	Maadam	0.091253	Pregrada	Benitovo
653	Polyline	B-210.3	B2 - Odvaga II - Vojta Žama - B2.10	3.0 m	Maadam	0.079593	Pregrada	Benitovo
649	Polyline	B-211	B2.11 - Odvaga X - Golek	3.0 m	Maadam	0.375542	Pregrada	Benitovo
656	Polyline	B-212	B2 - Odvaga XII - Betečevci - Šolčanci	3.0 m	Maadam	0.084129	Pregrada	Benitovo
657	Polyline	B-213	B2 - Odvaga XIII - Opat Kunčak	3.0 m	Maadam	0.119847	Pregrada	Benitovo
658	Polyline	B-214	B2 - Odvaga XIV - Kunčak Stjepan	3.0 m	Maadam	0.069193	Pregrada	Benitovo
659	Polyline	B-215	B2.14 - Odvaga XIV - Ižica Ižana	3.0 m	Maadam	0.043777	Pregrada	Benitovo
655	Polyline	B-216	B2 - Odvaga XVI - Vrhanski Zagreb	3.0 m	Maadam	0.052117	Pregrada	Benitovo
650	Polyline	B-23	B2 - Odvaga III - Vrbanac	3.0 m	Asafat-maadam	0.176392	Pregrada	Benitovo
629	Polyline	B-24	B2 - Odvaga IV - Vinus Milan - Kolenka	3.0 m	Asafat-maadam	0.381548	Pregrada	Benitovo
644	Polyline	B-25	B2 - Odvaga V - Šurtek Ivanica	3.0 m	Maadam	0.125207	Pregrada	Benitovo
645	Polyline	B-25.1	B2.5 - Odvaga I - Šurtek Ivanica	3.0 m	Maadam	0.201984	Pregrada	Benitovo
646	Polyline	B-26	B2 - Odvaga - VII - Migenko Kolod	3.0 m	Asafat	0.021989	Pregrada	Benitovo
647	Polyline	B-27	B2 - Odvaga VII - Lipac	3.0 m	Maadam	0.062527	Pregrada	Benitovo
638	Polyline	B-28	B2 - Odvaga VIII - Peras	3.0 m	Asafat-maadam	0.234316	Pregrada	Benitovo
639	Polyline	B-29	B2 - Odvaga IX - Lestozvar - Jurani	3.0 m	Asafat-maadam	0.373392	Pregrada	Benitovo
640	Polyline	B-29.1	B2 - Odvaga I - Jurani - Lestozvar - B2.9	3.0 m	Maadam	0.148976	Pregrada	Benitovo
49	Polyline	B-20	Zr131 - OŠ Budniškina	3.0 m	Asafat	0.211684	Budniškina	Budniškina
52	Polyline	B-21	Zr131 - Opatki R15	2.5 m	Asafat-maadam	0.252107	Budniškina	Budniškina
61	Polyline	B-20	Zr131 - I. novak dnm	7.6 m	Asafat	0.106741	Budniškina	Budniškina

- dopunjene baze/registri podataka:
 - izdanih akata tijekom 2014.godine kojima se dozvoljavaju zahvati u prostoru i gradnja
 - infrastruktura – baza nerazvrstanih cesta dopunjena atributima za ceste za Općinu Konjščinu i Grad Pregradu
 - Dopunjen je katastar nerazvrstanih cesta atributima za ceste s područja Općine Konjščine i Grada Pregrade
 - registar zaštićenih i preventivno zaštićenih kulturnih dobara
 - Započeta uspostava katastra klizišta na području Županije
- Geokodiranje kartografskih prikaza i vektoriziranje površina namjene za 7 jedinica lokalne samouprave
- vektorizirane zone sanitarne zaštite izvorišta Lobor i Pregrada



VOĐENJE REGISTRA PODATAKA O PROSTORU – DRŽAVNA RAZINA



Krapinsko – zagorska
županija



Unos i izmjena plana i pripadajućih karata

Plan Pripadajuće karte

Osobna iskaznica

Prilozi

Inspire

Identifikacija

Klasifikacija

Ključne riječi

Prostorne reference

Vremenske reference

Kvaliteta i valjanost

Sukladnost

Ograničenja

Odgovorna strana

Ostalo

Osobna iskaznica

Osnovne informacije o planu

Vrsta plana:	PPUO
Naziv revizije plana:	PPUO Desinić
Naziv plana:	PPUO Desinić
Županija:	Krapinsko-zagorska
Grad / Općina:	DESINIĆ
Oznaka plana:	HR-ISPU-PPGO-00701-R01
Obuhvat plana u ZOP-u:	Ne
Namjena plana:	Ostalo
Površina na kopnu (ha):	4504

Sadržaj

Smanjen sadržaj PPUO moguć:	Ne
Smanjen sadržaj PPUO izrađen:	Ne

Podaci o izradi plana

Napomena: Dopuna odluke o donošenju SGKZZ 6/07; Ispravak greške u Odluci o donošenju SGKZZ 17/08

Datum objave Odluke o izradi: 15.12.2004.

Izradivač plana: Arhitektonski fakultet, Zagreb

Ispis

- priprema kartografskih prikaza svih važećih PP, UPU-a i GUP-ova u okviru izrade državnog Informacijskog sustava
 - obrada 10 dokumenta prostornog uređenja odnosno 49 kartografskih prikaza
- upis i obrada metapodataka za 13 dokumenata prostornog uređenja u katalog nacionalnog informacijskog sustava



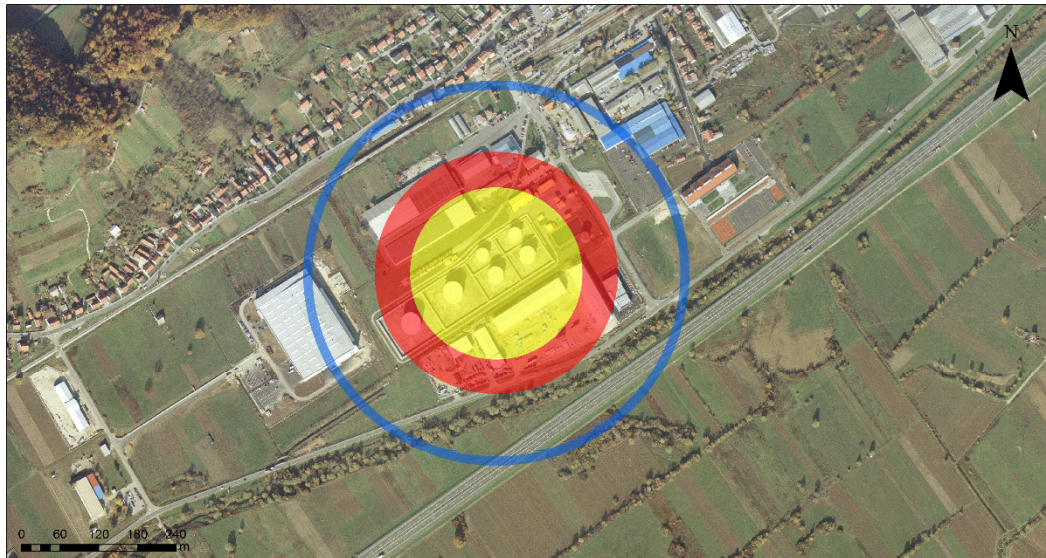
OSTALI POSLOVI



Krapinsko – zagorska
županija



- praćenje i koordinacija izrade Rudarsko-geološke Studije
- izrada tematskih grafičkih prikaza za potrebe Županije i njenih tvrtki i ustanova:



ZONE UTJECAJA POŽARA
IZAZVANOG ZAPALJENJEM LOKVE
ISPUŠTENOG BENZINA

TIFON D.O.O.
skladište i pretakalište naftnih derivata Zabok

Legenda

- Intenzitet zračenja 10 kW/m²
- Intenzitet zračenja 5 kW/m²
- Intenzitet zračenja 2 kW/m²

Intenzitet zračenja (kW/m ²)	Posljedice	Udaljenost od centra požara (m)
2	Bol unutar 60 sekundi	293
5	Opekline 2. stupnja unutar 60 sekundi	189
10	Potencijalno smrtonosno unutar 60 sekundi	134

- preostala dva prikaza u okviru projekta organizacije mreže biciklističko - turističkih ruta KZZ
- prikaze za potrebe izrade „Master plana prometa i prometnog modela integriranog prijevoza na području Grada Zagreba, Krapinsko – zagorske županije i Zagrebačke županije”
- podloga za potrebe izrade promotivnog materijala pod nazivom „100 Najznačajnijih gospodarskih subjekata Krapinsko – zagorske županije”
- u svrhu izrade Vanjskih planova zaštite i spašavanja od velikih nesreća
- u svrhu izrade Strategije razvoja Krapinsko – zagorske županije za razdoblje 2014. - 2020.
- prikaza za potrebe edukativnih tabli u okviru eko – staze na prostoru Cesarske gore



FINANCIJSKO POSLOVANJE ZAVODA



- računovodstvo vodi prema propisima proračuna i proračunskih korisnika i to:
 - zakonu o proračunu (NN 87/08)
 - pravilniku o proračunskom računovodstvu i računskom planu (NN 114/10, 31/11)
 - pravilniku o financijskom izvještavanju u proračunskom računovodstvu (NN 32/11)
- struktura prihoda – Proračun Krapinsko – zagorske županije
- struktura rashoda – rashodi za zaposlene, materijalni rashodi, financijski rashodi i rashodi za nabavu proizvedene dugotrajne imovine

RAČUNI PRIHODA I RASHODA	PLANIRANO	OSTVARENO	INDEKS
1.1. Prihodi poslovanja	2.135.650,00	1.934.641,92	90,60%
2.1. Rashodi poslovanja	2.049.700,00	1.875.334,27	91,50%
2.2. Rashodi za nabavu nefinancijske imovine	85.950,00	21.531,25	25,10%
3. RAZLIKA - višak/manjak (1.-2.)	0	37.776,40	
4. Višak prihoda prethodne godine		16.908,75	
5. Višak prihoda tekuće godine		54.685,15	



ZAVOD ZA PROSTORNO UREĐENJE
KRAPINSKO-ZAGORSKE ŽUPANIJE



Krapinsko – zagorska
županija



Zagorje

HVALA NA PAŽNJI