




DJELATNOST ZAVODA



(članak 27. Zakona o prostornom uređenju (NN br. 153/13, 65/17, 114/18, 39/19, 98/19 i 67/23))

- Izrada/koordinacija izrade i praćenje provedbe prostornih planova područne (regionalne) razine te izrada izvješća o stanju u prostoru
- vođenje informacijskog sustava prostornog uređenja i upravljanja njime u okviru ovlasti
- priprema polazišta za izradu/stavljanje izvan snage prostornih planova užih područja te pružanje stručne savjetodavne pomoći u izradi prostornih planova lokalne razine
- izrada PPUO/G, GUP-a i UPU-a od značaja za Državu, odnosno Županiju te obavljanje stručno analitičkih poslova iz područja prostornog uređenja, ako to zatraži Ministarstvo ili Župan
- drugi poslovi u skladu sa Zakonom i Statutom Zavoda

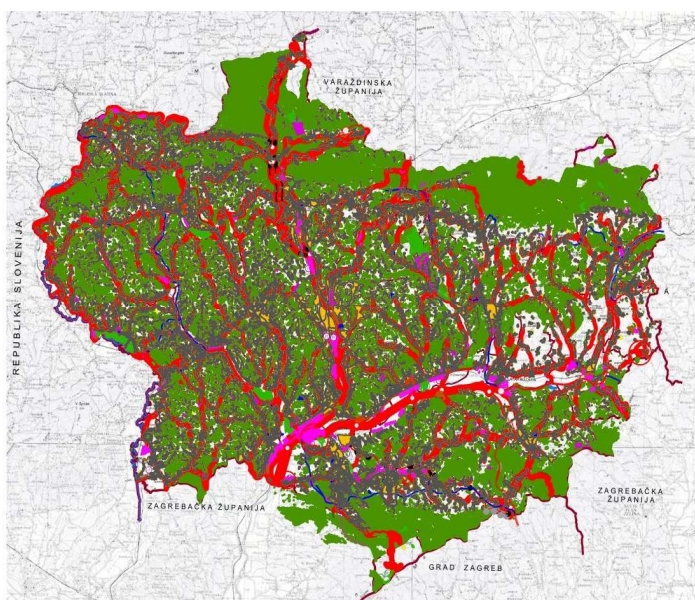


POSLOVI PROSTORNOG UREĐENJA

IZRADA DOKUMENATA PODRUČNE RAZINE PROSTORNI PLAN I IZVJEŠĆE O STANJU U PROSTORU KZZ



- Izrada, koordinacija izrade i praćenje provedbe prostornih planova područne (regionalne) razine:
 - izrada Nacrta prijedloga plana III. izmjene i dopune Prostornog plana KZZ
 - obveza izrade strateške procjene IDPPŽ na okoliš i procjene utjecaja Ekološku mrežu
 - praćenje provedbe Prostornog plana Županije kroz sudjelovanje u postupcima izrade i donošenja prostornih planova uređenja JLS te prostornih planova susjednih županija i Grada Zagreba



KARTOGRAFSKI PRIKAZ
1. KORISTENJE I NAMENA PROSTORA

TUMAČ PLANSKOG ZNAKOVILJA

[Red line]	GRANIČNA DOĐINE
[Orange line]	GRANIČNA ŽUPANIJE
[Yellow line]	GRANIČNA PROMETNE
[Green area]	RAZDOJE UZDARNE PROSEKTORE I POSREBNE NABELE
[Yellow area]	NABELE I POSREBNE VECI OD 50 HA
[Light green area]	NABELE I POSREBNE MANJE OD 50 HA
[Orange area]	RAZDOJE UZDARNE PROSEKTORE I POSREBNE DVANABELE

POSREBNE ZA ROKOVANJE UJEDNOLIKOM IZGRADNOM
(Za primarnu namenu: Škola, Vrtić, Biblioteka)

POSREBNE ZA ROKOVANJE UJEDNOLIKOM IZGRADNOM
(Za sekundarnu namenu: Stambeni blok, Posrednička, Izdavačka)

POSREBNE ZA ROKOVANJE UJEDNOLIKOM IZGRADNOM
(Za tercijarnu namenu: Posrednička, Izdavačka, Organizaciona)

POSREBNE ZA ROKOVANJE UJEDNOLIKOM IZGRADNOM
(Za quaternary namenu: Posrednička, Izdavačka, Organizaciona)

POSREBNE ZA ROKOVANJE UJEDNOLIKOM IZGRADNOM
(Za quaternary namenu: Posrednička, Izdavačka, Organizaciona)

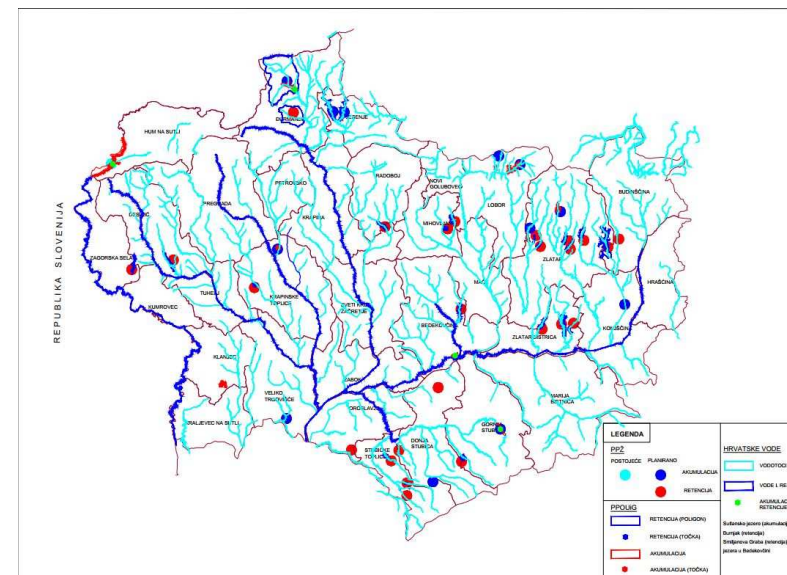
POSREBNE ZA ROKOVANJE UJEDNOLIKOM IZGRADNOM
(Za quaternary namenu: Posrednička, Izdavačka, Organizaciona)

POSREBNE ZA ROKOVANJE UJEDNOLIKOM IZGRADNOM
(Za quaternary namenu: Posrednička, Izdavačka, Organizaciona)

REPUBLIKA HRVATSKA
KRAPINSKO-ZAGORSKA ŽUPANIJA
PROSTORNI PLAN ŽUPANIJE
III. IZMJENE I DOPUNE

1:10000

REPUBLIKA HRVATSKA	ŽUPANIJA KRAPINSKO-ZAGORSKA
PROSTORNI PLAN ŽUPANIJE III. IZMJENE I DOPUNE	
POSREBNE UJEDNOLIKOM IZGRADNOM	
Projekat izradio:	Zbirna ustanova Zavod za prostorno uređenje Krapinsko - Zagorske županije
Projekat odobrio:	Županijsko vijeće Krapinsko - Zagorske županije
Projekat izradio:	Županijsko vijeće Krapinsko - Zagorske županije



SAVJETODAVNA POMOĆ I OSIGURANJE USKLAĐENOSTI PROSTORNIH PLANOVA UREĐENJA GRADOVA I OPĆINA SA PROSTORNIM PLANOM KZŽ



Aktivnosti provedene u okviru izrade 25 dokumenata prostornog uređenja 19 jedinica lokalne samouprave

- 19 prostornih planova uređenja grada/općine
- 1 generalni urbanistički plan
- 4 urbanistička plana
- 1 detaljni plan uređenja



19 prostornih planova uređenja grada/općine

gradovi:

- Donja Stubica, Krapina, Oroslavje, Zabok, Zlatar

općine:

- Bedekovčina, Desinić, Gornja Stubica, Hrašćina, Konjščina, Kraljevec na Sutli, Lobor, Marija Bistrica, Stubičke Toplice, Sveti Križ Začretje, Veliko Trgovišće, Zlatar Bistrica, Jesenje, Novi Golubovec



1 generalni urbanistički plan

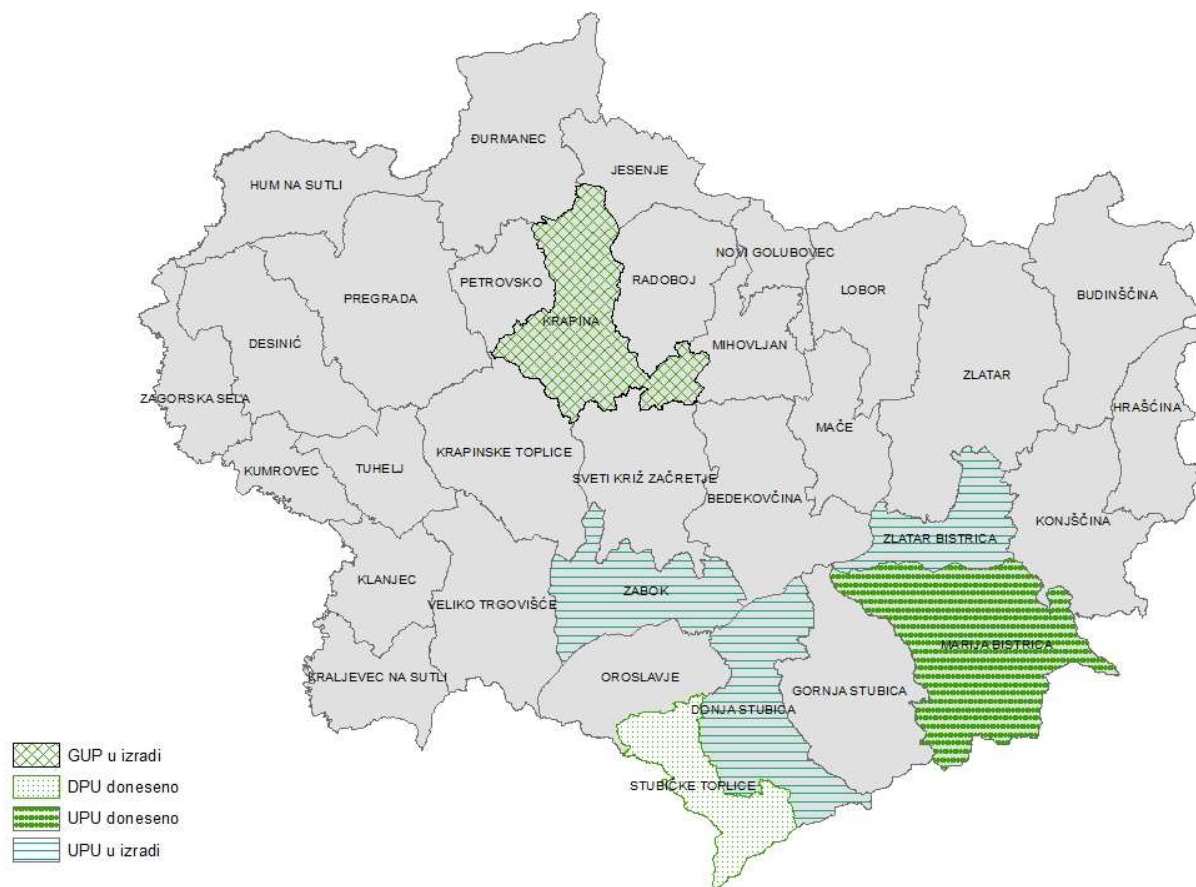
- VIII. ID GUP Grada Krapina

4 urbanistička plana



- I. izmjena i dopuna UPU dijela naselja „Sjevero-zapad” naselja Marija Bistrica
- IV. izmjena i dopuna UPU „Centar 3” Zabok
- III. izmjena i dopuna UPU mjesta Donja Stubica
- V. izmjene i dopune UPU Središnjeg općinskog naselja Marija Bistrica

1 detaljni plan uređenja

- IV. izmjene i dopune DPU „Stubičke Toplice – zona zdravstvenog turizma”






-  Prostorni plan uređenja općine/grada
-  Mišljenje o usklađenosti

Mišljenja o usklađenosti konačnih prijedloga prostornih planova uređenja JLS s Prostornim planom Županije izdano je za 7 konačnih prijedloga i to za:

- VI. ID. PPUO Stubičke Toplice
- VI. ID. PPUO Lohor
- VI. ID. PPUO Marija Bistrica
- V. ID. PPUG Oroslavje
- III. ID. PPUO Kraljevec na Sutli
- V. ID. PPUO Desinić
- VI. ID. PPUG Donja Stubica

IZRADA DOKUMENATA PROSTORNOG UREĐENJA JEDINICA LOKALNE SAMOUPRAVE



 Prostorni plan uređenja općine/grada



Izrada dokumenata koja se nastavlja u 2024. godini

- IV. ID PPUO Jesenje
- III. ID PPUO Novi Golubovec
- V. ID PPUO Sveti Križ Začretje

INFORMACIJSKI SUSTAV PROSTORNOG UREĐENJA



The screenshot displays a web-based GIS application. On the left, there is a sidebar with search filters for 'Opći podaci' (General data) and 'INSPIRE'. The main area shows a satellite map of the Krapinsko-zagorska županija region, outlined in yellow. Below the map is a table listing planning documents with columns for 'Alati', 'Greska', 'Status', 'Županija / RH', 'Grad / općina', 'Naziv revizije', 'Oznaka', 'Objava', 'Izvan snage', 'Prilozi', 'Objavljeno n...', and 'Ažurirano'. The table contains 16 rows of data, including entries for 'SVETI KRIŽ ZAČRETJE', 'OROSLAVIE', 'BUDINŠČINA', 'MARIJA BISTRICA', 'DESINIĆ', 'STUBIČKE TOPLICE', 'OROSLAVIE', 'KRALJEVEC NA SUTLI', 'MARIJA BISTRICA', and 'DONJA STUBICA'. At the bottom, there is a search bar with the text 'Brza pretraga...' and 'Ukupno rezultata: 316', along with a pagination control showing '1 2 3 4 5 ... 32'.

Alati	Greska	Status	Županija / RH	Grad / općina	Naziv revizije	Oznaka	Objava	Izvan snage	Prilozi	Objavljeno n...	Ažurirano
		U radu	Krapinsko-zagorska	SVETI KRIŽ ZAČRETJE	UPU za naselje Sveti Križ Začretje - siri centar	HR-ISPU-UPU1-04308-R01		Ne	Ne	Ne	23.12.2013.
		U radu	Krapinsko-zagorska	OROSLAVIE	DPU Centar - sjever - Oroslavje	HR-ISPU-DPU5-03115-R01		Ne	Ne	Ne	20.12.2013.
		U radu	Krapinsko-zagorska	BUDINŠČINA	DPU Gospodarske zone Gotalovec	HR-ISPU-DPU1-00418-R01		Ne	Ne	Ne	26.02.2014.
		Verificiran	Krapinsko-zagorska	MARIJA BISTRICA	UPU središnjeg općinskog naselja Marija Bistrica - V. ID	HR-ISPU-UPU2-02569-R06	2023	Ne	Da	Da	11.12.2023.
		Verificiran	Krapinsko-zagorska	DESINIĆ	PPUO Desinić - V. ID	HR-ISPU-PPGO-00701-R06	2023	Ne	Da	Da	07.12.2023.
		Verificiran	Krapinsko-zagorska	STUBIČKE TOPLICE	DPU Stubičke Toplice - zona zdravstvenog turizma "Zona Stubaki" - IV.ID	HR-ISPU-DPU1-04227-R05	2023	Ne	Da	Da	11.12.2023.
		Verificiran	Krapinsko-zagorska	OROSLAVIE	PPUG Oroslavje - V. ID	HR-ISPU-PPGO-03115-R07	2023	Ne	Da	Da	08.12.2023.
		Verificiran	Krapinsko-zagorska	KRALJEVEC NA SUTLI	PPUO Kraljevec na Sutli - III. ID	HR-ISPU-PPGO-02089-R04	2023	Ne	Da	Da	07.12.2023.
		Verificiran	Krapinsko-zagorska	MARIJA BISTRICA	PPUO Marija Bistrica - VI. ID	HR-ISPU-PPGO-02569-R09	2023	Ne	Da	Da	07.12.2023.
		Verificiran	Krapinsko-zagorska	DONJA STUBICA	PPUG Donja Stubica - VI.ID	HR-ISPU-PPGO-00795-R11	2023	Ne	Da	Da	13.12.2023.

- upis i obrada metapodataka i dokumenata prostornog uređenja u okviru e-Kataloga nacionalnog informacijskog sustava za 9 usvojenih dokumenata tijekom godine
- pregled i nadopuna važeće prostorno planske dokumentacije za područje Krapinsko-zagorske županije (unos svih karata 1 : 25 000 i 1 :5000, pratećih legendi i sastavnica) i objava na Geoportalu

REGISTAR BROWNFIELD PODRUČJA



Informacijski sustav prostornog uređenja **Registar brownfield područja** E-USLUGE VALENTINA VRABEC

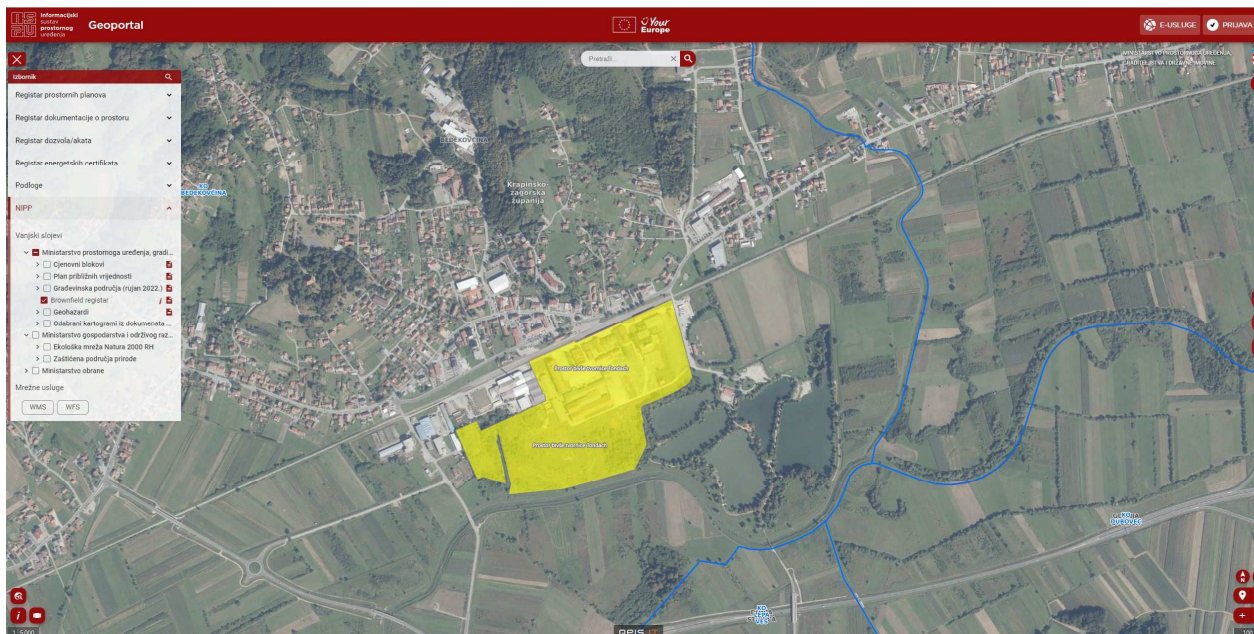
PREGLED / UNOS GEOPORTAL ADMINISTRACIJA

Obrazac pretrage: Status unosa Status brownfielda Županija Grad/odgozina PRE-TRAŽI IZVEZI U XLSX

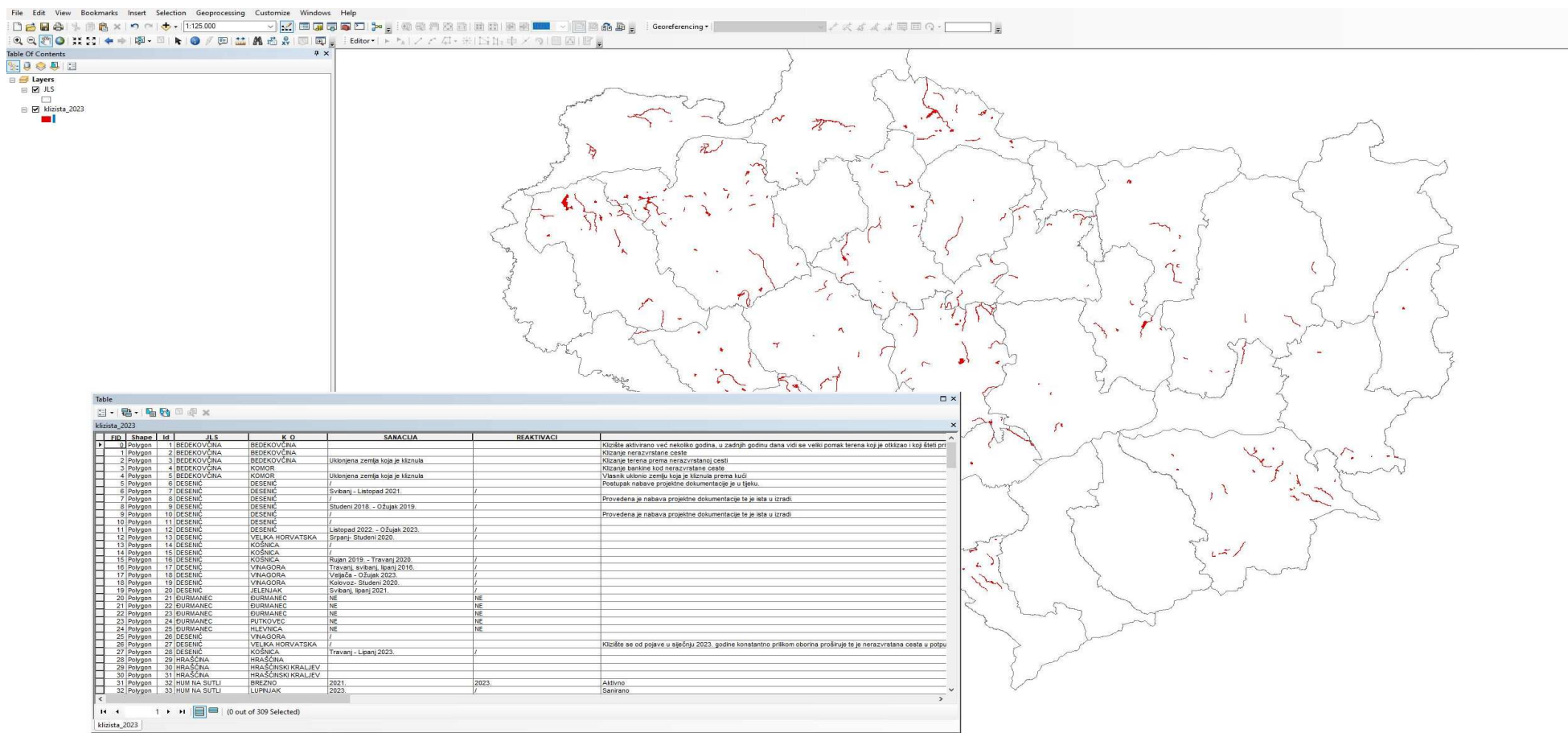
Status unosa	Datum ažuriranja	Zadnji korisnik	Šifra	Naziv	Status Brownfielda	Županija	Grad / općina
Objava	16.11.2023. 09:15	Valentina Vrabec	HR-BFR-520	Zapužtena poslovna zgrada u Krapini	Aktivno	Krapinsko-zagorska	KRAPINA
Objava	16.11.2023. 09:15	Valentina Vrabec	HR-BFR-527	Toplica Hotel	Aktivno	Krapinsko-zagorska	KRAPINSKE TOPLICE
Objava	16.11.2023. 09:14	Valentina Vrabec	HR-BFR-528	Gradska sportska stregjana	Aktivno	Krapinsko-zagorska	ZABOK
Objava	16.11.2023. 09:14	Valentina Vrabec	HR-BFR-530	Kupalište u Drašama - Otok Ljubavi	Aktivno	Krapinsko-zagorska	KRALJEVEC NA SUTLI
Objava	23.09.2022. 13:34	Valentina Vrabec	HR-BFR-469	SOLDUS d.o.o. u stečaju- upravna zgrada i tvornički krug	Djelomično realizirano	Krapinsko-zagorska županija	ZLATAR BISTRICA
Objava	23.09.2022. 13:09	Valentina Vrabec	HR-BFR-468	Konstruktork d.d.	Djelomično realizirano	Krapinsko-zagorska županija	ZLATAR
Objava	23.09.2022. 13:04	Valentina Vrabec	HR-BFR-467	Končar	Aktivno	Krapinsko-zagorska županija	ZLATAR
Objava	22.09.2022. 14:57	Valentina Vrabec	HR-BFR-466	Barovina (postojeće zgrade nekadašnjih staja i gospodarskog dijela vlastelinstva dvorca Sv. Kitež Začretje)	Djelomično realizirano	Krapinsko-zagorska županija	SVETI KRIŽ ZAČRETJE
Objava	22.09.2022. 14:40	Valentina Vrabec	HR-BFR-465	Stari kamenolom	Djelomično realizirano	Krapinsko-zagorska županija	PREGRAĐA
Objava	22.09.2022. 14:29	Valentina Vrabec	HR-BFR-464	Bivša tvornica Astra	Aktivno	Krapinsko-zagorska županija	OROŠLAVJE

11 - 20 od 35

- jedinstveno mjesto za evidenciju brownfield područja uz standardizirani opis
- podatke unosi Zavod, moguća nadopuna registra sa novim područjima (i njima pripadajućim podacima)
- pregled Brownfield područja moguć je na Geoportalu ISPU
- u Registar je 2023. upisano 11 lokacija (ukupno 35)



USPOSTAVA REGISTRA KLIZIŠTA



- uspostava registra klizišta prema podacima dostavljenim Zavodu od strane JLS, Hrvatskih cesta i Županijske uprave za ceste – 389 lokacija
- Registar obuhvaća georeferencirane podatke o lokaciji klizišta, podatke o vremenu njihova nastanka/sanacije/reaktivacije, podatke o postojanju i dostupnosti tehničke dokumentacije izrađene za potrebe sanacije klizišta i druge podatke koji budu dostavljeni



U okviru sudjelovanja predstavnika Zavoda u:

- radu Zajedničkog procjeniteljskog povjerenstva Županije i Grada Krapine (procjena vrijednosti nekretnina) – 8 sjednica, 40 procjembenih elaborata
- radu Stalnog savjetodavnog stručnog povjerenstva za procjenu utjecaja na okoliš za zahvate autocesta i državnih cesta – izmještanje državne ceste D206, obilaznica Krapine-Tkalci II
- ažuriranju podataka u okviru aktivnosti Ministarstva na izradi Državnog plana prostornog razvoja
- pripremi i po sklapanju Sporazuma o obavljanju stručno analitičkih poslova u sklopu provedbe Strategije prostornog razvoja RH kroz izradu podloge za izradu prostornih planova nove generacije pod nazivom „Studija podložnosti na klizanje na prostoru KZŽ”
- aktivnostima tijela i javnih poduzeća državne razine na prostoru Županije - za potrebe izrade novelacije idejnog rješenja i nove SUO za spojnu cestu Zlatar Bistrica-Breznički Hum, vrednovanja dijela prostora Županije (područje Ivanščice, Strahinjščice i Maceljske gore) u procesu izrade stručne podloge za zaštitu u kategoriji parka prirode i dr.

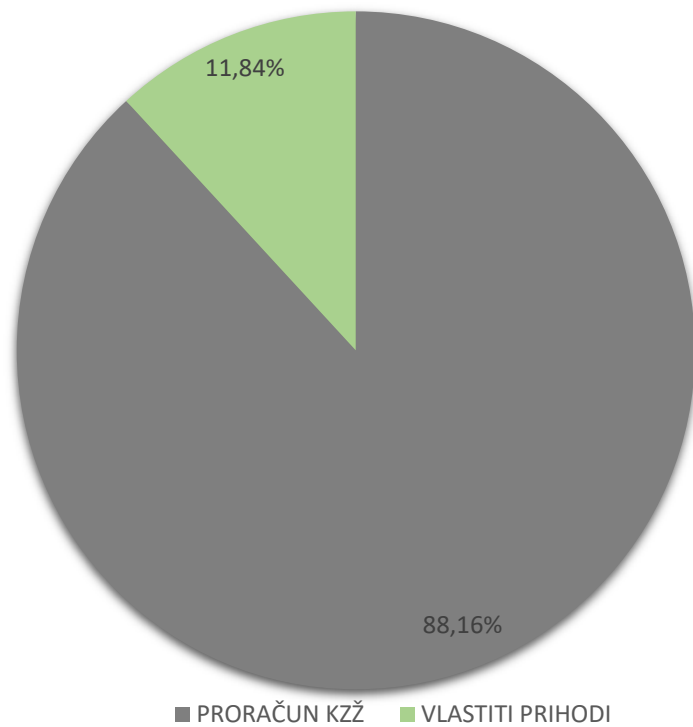


FINANCIJSKO POSLOVANJE ZAVODA



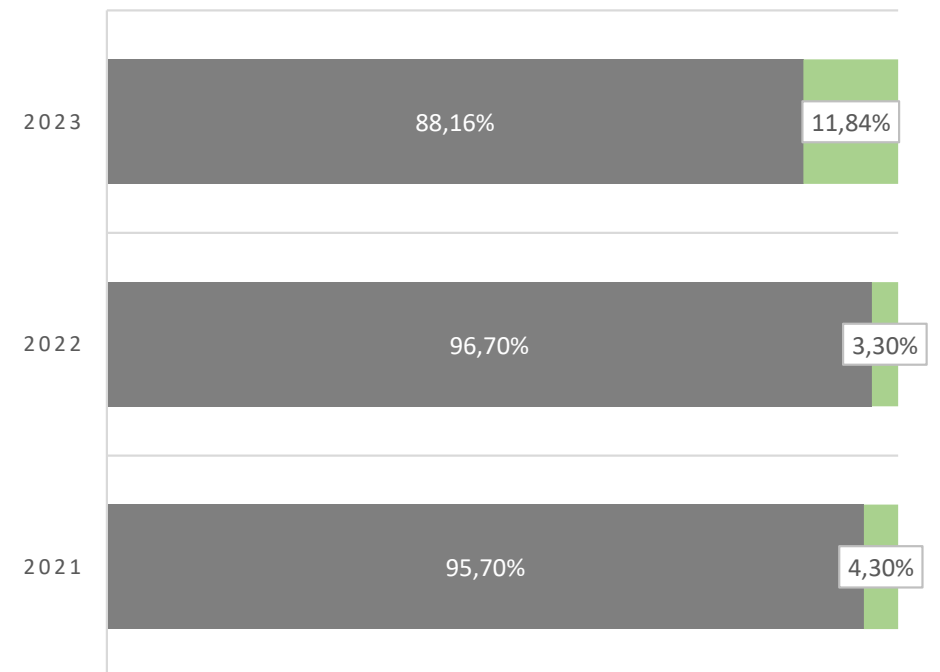
Opis	Realizirana sredstva €
PRIHODI / PRIMICI POSLOVANJA	275.425,99
- proračun Županije	242.826,51
- vlastiti prihodi	32.599,48
RASHODI / IZDACI POSLOVANJA	242.826,51
- rashodi poslovanja	241.141,69
- rashodi od nefinancijske imovine	1.684,82

STRUKTURA PRIHODA



STRUKTURA PRIHODA 2021. – 2022. – 2023.

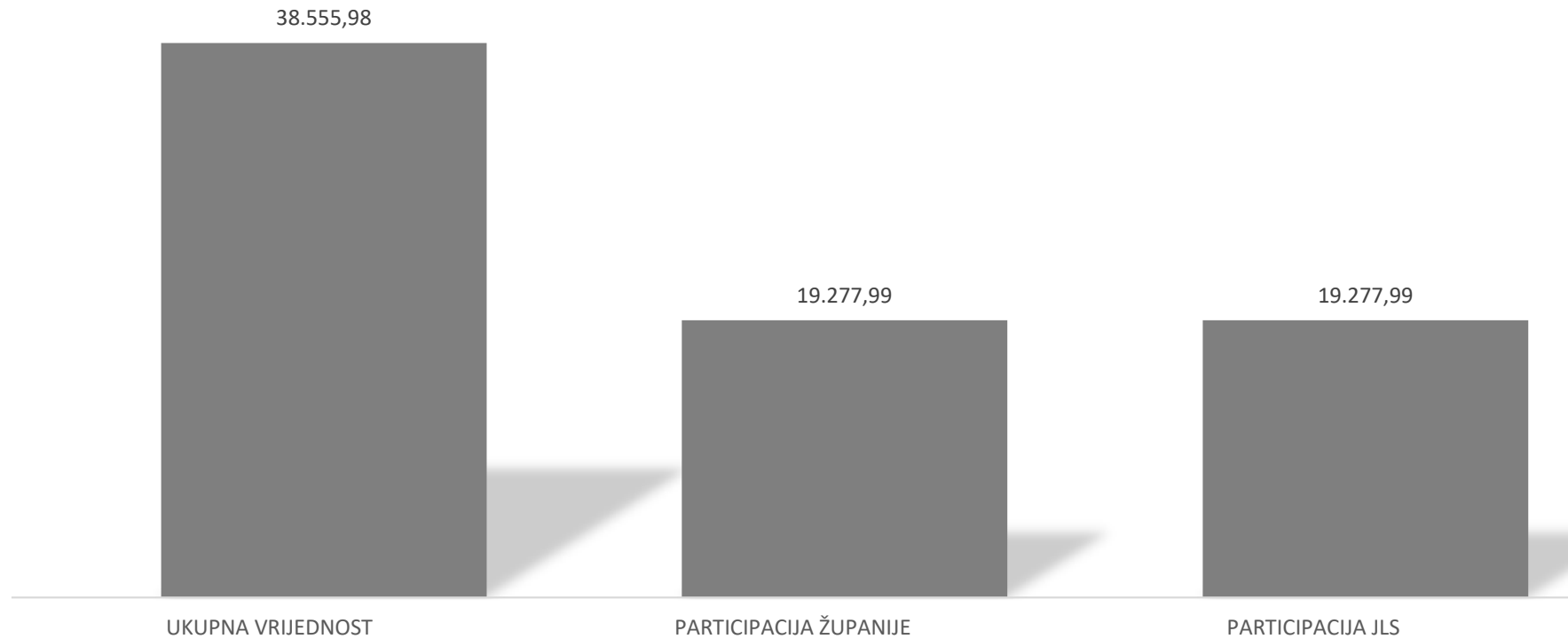
■ PRORAČUN KZŽ ■ VLASTITI PRIHODI



PRIKAZ UKUPNE VRIJEDNOSTI IZRAĐENIH PROSTORNIH PLANOVA U ZAVODU



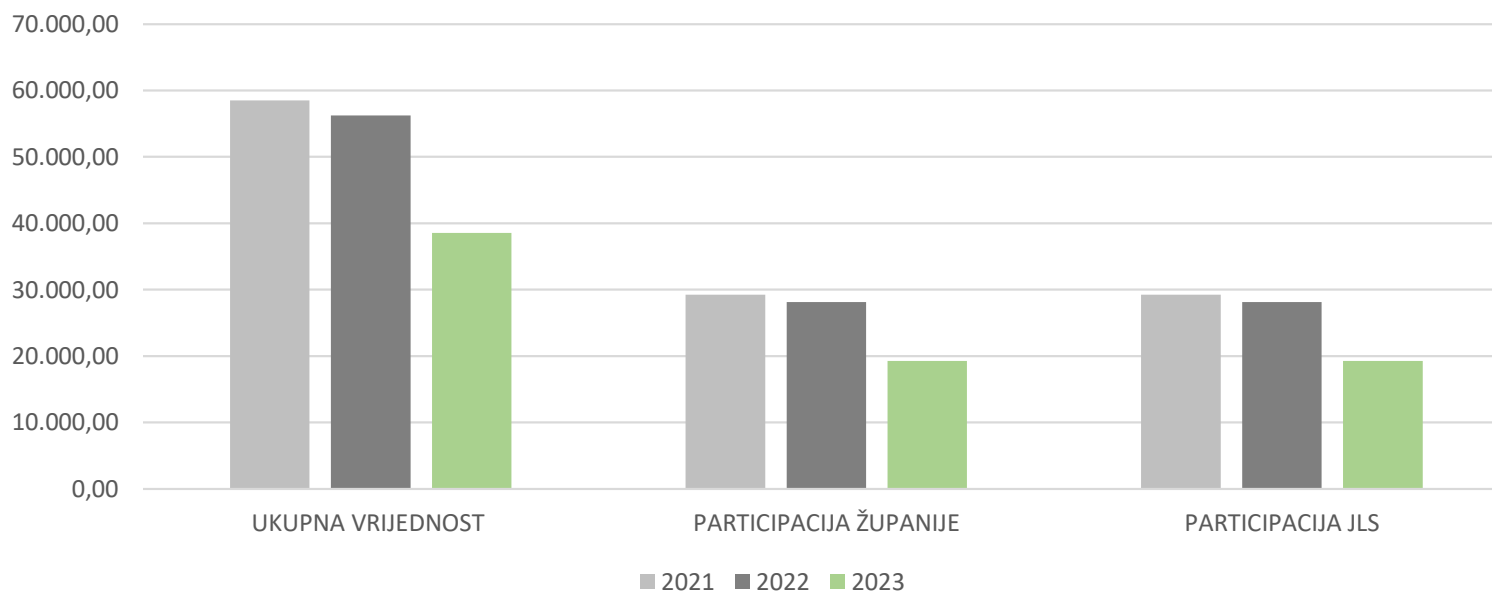
PRIKAZ UKUPNE VRIJEDNOSTI IZRAĐENIH PROSTORNIH PLANOVA U IZRADI U ZAVODU 2023.




PRIKAZ VRIJEDNOSTI IZRADE PROSTORNIH PLANOVA U ZAVODU



PRIKAZ VRIJEDNOSTI IZRAĐENIH PROSTORNIH PLANOVA U IZRADI U ZAVODU 2021. -2022. - 2023.



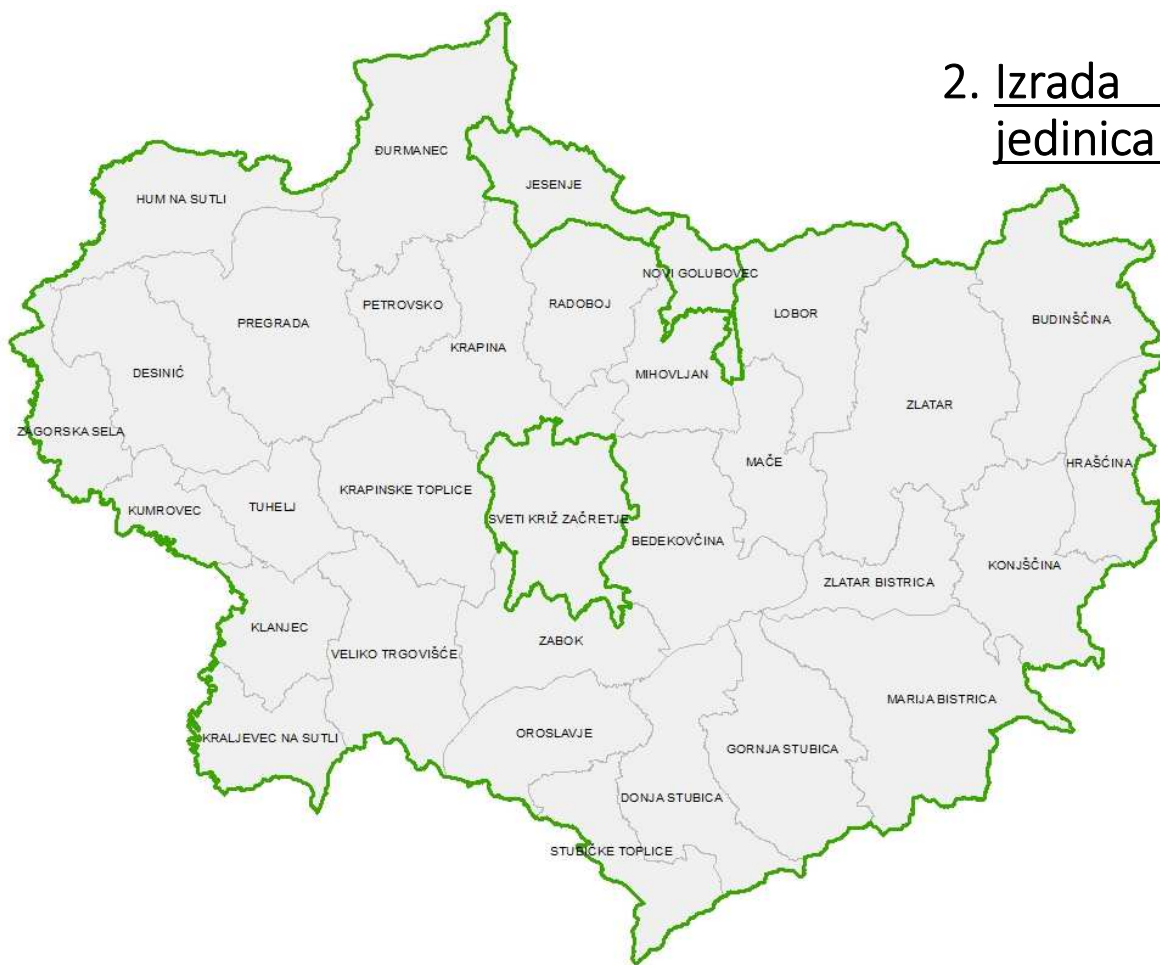


PROGRAM RADA ZA 2024. GODINU



1. Izrada III. izmjene i dopune Prostornog plana Županije

2. Izrada izmjena i dopuna prostornih planova jedinica lokalne samouprave:



- IV. ID PPUO Jesenje
- V. ID PPUO Sveti Križ Začretje
- III. ID PPUO Novi Golubovec



- stručna savjetodavna i tehnička pomoć u izradi prostornih planova JLS – povećanje prosječnog broja (cca 25) dokumenata i obima angažmana Zavoda zbog početka procesa izrade i financiranja planova nove generacije, uvođenja nove vrste planova (transformirani) i uspostave rada u novim digitalnim sustavima (e-Planovi i e-Editor)
- mišljenja Zavoda – povećanje prosječnog broja (cca 8) dokumenata i obima angažmana Zavoda zbog uvođenja obveze davanja mišljenja na nove planove (UPU, transformirani) i proširenja područja ocjene sukladnosti na sukladnost sa Zakonom
- vođenje informacijskog sustava prostornog uređenja i upravljanja njime u okviru ovlasti Zavoda – uz dosadašnju obvezu obradu i unosa dokumenata donesenih tijekom godine povećanje obima poslova zbog administriranja i pružanja tehničke pomoći u novim digitalnim sustavima (e-Planovi i e-Editor)
- stručno-analitički poslovi po nalogu Ministarstva – nastavak poslova u okviru/za potrebe izrade Državnog plana prostornog razvoja
- stručno analitički poslovi u sklopu provedbe Strategije prostornog razvoja RH kroz izradu podloge za izradu prostornih planova nove generacije pod nazivom „Studija podložnosti na klizanje na prostoru KZŽ”



HVALA NA POZORNOSTI

